



(Disposición
Vigente)

Ley del Suelo de 2008
Real Decreto Legislativo 2/2008, de 20 junio
RCL 2008\1260

SUELO. Aprueba el texto refundido de la ley de suelo.

MINISTERIO VIVIENDA
BOE 26 junio 2008, núm. 154, [pág. 28482]

SUMARIO

- Sumario
 - I
 - II
 - III
 - IV
 - V
 - VI
 - VII
 - VIII
 - IX
 - Artículo único. Aprobación del Texto Refundido de la Ley de Suelo
 - Disposición Adicional única. Remisiones normativas
 - Disposición Derogatoria única. Derogación normativa
 - Disposición Final única. Entrada en vigor
 - Texto Refundido de la Ley de Suelo [arts. 1 a 54]
 - TÍTULO PRELIMINAR. Disposiciones generales [arts. 1 a 3]
 - Artículo 1. Objeto de esta Ley
 - Artículo 2. Principio de desarrollo territorial y urbano sostenible
 - Artículo 3. Ordenación del territorio y ordenación urbanística
 - TÍTULO I. Condiciones básicas de la igualdad en los derechos y deberes constitucionales de los ciudadanos [arts. 4 a 9]
 - Artículo 4. Derechos del ciudadano
 - Artículo 5. Deberes del ciudadano
 - Artículo 6. Iniciativa privada en la urbanización y la construcción o edificación
 - Artículo 7. Régimen urbanístico del derecho de propiedad del suelo
 - Artículo 8. Contenido del derecho de propiedad del suelo: facultades
 - Artículo 9. Contenido del derecho de propiedad del suelo: deberes y cargas
 - TÍTULO II. Bases del régimen del suelo [arts. 10 a 20]
 - Artículo 10. Criterios básicos de utilización del suelo
 - Artículo 11. Publicidad y eficacia en la gestión pública urbanística
 - Artículo 12. Situaciones básicas del suelo

- Artículo 13. Utilización del suelo rural
- Artículo 14. Actuaciones de transformación urbanística
- Artículo 15. Evaluación y seguimiento de la sostenibilidad del desarrollo urbano
- Artículo 16. Deberes de la promoción de las actuaciones de transformación urbanística
- Artículo 17. Formación de fincas y parcelas y relación entre ellas
- Artículo 18. Operaciones de distribución de beneficios y cargas
- Artículo 19. Transmisión de fincas y deberes urbanísticos
- Artículo 20. Declaración de obra nueva
- TÍTULO III. Valoraciones [arts. 21 a 28]
 - Artículo 21. Ámbito del régimen de valoraciones
 - Artículo 22. Criterios generales para la valoración de inmuebles
 - Artículo 23. Valoración en el suelo rural
 - Artículo 24. Valoración en el suelo urbanizado
 - Artículo 25. Indemnización de la facultad de participar en actuaciones de nueva urbanización
 - Artículo 26. Indemnización de la iniciativa y la promoción de actuaciones de urbanización o de edificación
 - Artículo 27. Valoración del suelo en régimen de equidistribución de beneficios y cargas
 - Artículo 28. Régimen de la valoración
- TÍTULO IV. Expropiación forzosa y responsabilidad patrimonial [arts. 29 a 35]
 - Artículo 29. Régimen de las expropiaciones por razón de la ordenación territorial y urbanística
 - Artículo 30. Justiprecio
 - Artículo 31. Ocupación e inscripción en el Registro de la Propiedad
 - Artículo 32. Adquisición libre de cargas
 - Artículo 33. Modalidades de gestión de la expropiación
 - Artículo 34. Supuestos de reversión y de retasación
 - Artículo 35. Supuestos indemnizatorios
- TÍTULO V. Función social de la propiedad y gestión del suelo [arts. 36 a 41]
 - CAPÍTULO I. Venta y sustitución forzosas [arts. 36 a 37]
 - Artículo 36. Procedencia y alcance de la venta o sustitución forzosas
 - Artículo 37. Régimen de la venta o sustitución forzosas
 - CAPÍTULO II. Patrimonios públicos de suelo [arts. 38 a 39]
 - Artículo 38. Noción y finalidad
 - Artículo 39. Destino
 - CAPÍTULO III. Derecho de superficie [arts. 40 a 41]
 - Artículo 40. Contenido, constitución y régimen
 - Artículo 41. Transmisión, gravamen y extinción
- TÍTULO VI. Régimen jurídico [arts. 42 a 54]
 - CAPÍTULO I. Actuaciones con el Ministerio Fiscal [art. 42]
 - Artículo 42. Infracciones constitutivas de delito o falta
 - CAPÍTULO II. Peticiones, actos y acuerdos [arts. 43 a 46]

- Artículo 43. Peticiones
 - Artículo 44. Administración demandada en subrogación
 - Artículo 45. Ejecución forzosa y vía de apremio
 - Artículo 46. Revisión de oficio
 - CAPÍTULO III. Acciones y recursos [arts. 47 a 50]
 - Artículo 47. Carácter de los actos y convenios regulados en la legislación urbanística
 - Artículo 48. Acción pública
 - Artículo 49. Acción ante Tribunales ordinarios
 - Artículo 50. Recurso contencioso-administrativo
 - CAPÍTULO IV. Registro de la Propiedad [arts. 51 a 54]
 - Artículo 51. Actos inscribibles
 - Artículo 52. Certificación administrativa
 - Artículo 53. Clases de asientos
 - Artículo 54. Expedientes de distribución de beneficios y cargas
 - Disposición Adicional primera. Sistema de información urbana
 - Disposición Adicional segunda. Bienes afectados a la Defensa Nacional, al Ministerio de Defensa o al uso de las fuerzas armadas
 - Disposición Adicional tercera. Potestades de ordenación urbanística en Ceuta y Melilla
 - Disposición Adicional cuarta. Gestión de suelos del patrimonio del Estado
 - Disposición Adicional quinta. Modificación del artículo 43 de la Ley de Expropiación Forzosa de 16 de diciembre de 1954 (RCL 1954, 1848; NDL 12531)
 - Disposición Adicional sexta. Suelos forestales incendiados
 - Disposición Adicional séptima. Reglas para la capitalización de rentas en el suelo rural
 - Disposición Adicional octava. Participación del Estado en la ordenación territorial y urbanística
 - Disposición Adicional novena. Modificación de la Ley Reguladora de las Bases del Régimen Local
 - Disposición Adicional décima. Actos promovidos por la Administración General del Estado
 - Disposición Adicional undécima. Realojamiento y retorno
 - Disposición Transitoria primera. Aplicación de la reserva de suelo para vivienda protegida
 - Disposición Transitoria segunda. Deberes de las actuaciones de dotación
 - Disposición Transitoria tercera. Valoraciones
 - Disposición Transitoria cuarta. Criterios mínimos de sostenibilidad
 - Disposición Transitoria quinta. Edificaciones existentes
 - Disposición Final primera. Título competencial y ámbito de aplicación
 - Disposición Final segunda. Desarrollo
-

I.

La [Disposición final segunda](#) de la [Ley 8/2007, de 28 de mayo](#), de Suelo, delegó en el Gobierno la potestad de dictar un Real Decreto Legislativo que refundiera el texto de ésta y los preceptos que aún quedaban vigentes del [Real Decreto Legislativo 1/1992, de 26 de junio](#), por el que se aprobó el Texto Refundido de la Ley sobre

Régimen del Suelo y Ordenación Urbana. El plazo para la realización de dicho texto era de un año, a contar desde la entrada en vigor de aquélla.

Dicha tarea refundidora, que se afronta por medio de este Texto Legal, se plantea básicamente dos objetivos: de un lado aclarar, regularizar y armonizar la terminología y el contenido dispositivo de ambos textos legales, y de otro, estructurar y ordenar en una única disposición general una serie de preceptos dispersos y de diferente naturaleza, procedentes del fragmentado Texto Refundido de 1992, dentro de los nuevos contenidos de la Ley de Suelo de 2007, adaptados a las competencias urbanísticas, de ordenación del territorio y de vivienda de las Comunidades Autónomas. De este modo, el objetivo final se centra en evitar la dispersión de tales normas y el fraccionamiento de las disposiciones que recogen la legislación estatal en la materia, excepción hecha de la parte vigente del [Real Decreto 1346/1976, de 9 de abril](#), por el que se aprueba el Texto Refundido de la Ley sobre Régimen del Suelo y Ordenación Urbana, que tiene una aplicación supletoria salvo en los territorios de las Ciudades de Ceuta y Melilla y, en consecuencia, ha quedado fuera de la delegación legislativa por cuya virtud se dicta este Real Decreto Legislativo.

II.

Como recuerda la [Exposición de Motivos](#) de la Ley 8/2007, de 28 de mayo, de Suelo, la historia del Derecho urbanístico español contemporáneo se forjó en la segunda mitad del siglo XIX, en un contexto socio-económico de industrialización y urbanización, en torno a dos grandes tipos de operaciones urbanísticas: el ensanche y la reforma interior, la creación de nueva ciudad y el saneamiento y la reforma de la existente. Dicha historia cristalizó a mediados del siglo XX con la primera Ley completa en la materia, de la que sigue siendo tributaria nuestra tradición posterior. En efecto, las grandes instituciones urbanísticas actuales conservan una fuerte inercia respecto de las concebidas entonces: la clasificación del suelo como técnica por excelencia de la que se valen tanto la ordenación como la ejecución urbanísticas, donde la clase de urbanizable es la verdadera protagonista y la del suelo rústico o no urbanizable no merece apenas atención por jugar un papel exclusivamente negativo o residual; la instrumentación de la ordenación mediante un sistema rígido de desagregación sucesiva de planes; la ejecución de dichos planes prácticamente identificada con la urbanización sistemática, que puede ser acometida mediante formas de gestión pública o privada, a través de un conjunto de sistemas de actuación.

Desde entonces, sin embargo, se ha producido una evolución capital sobre la que debe fundamentarse esta Ley, en varios sentidos.

En primer lugar, la [Constitución de 1978](#) establece un nuevo marco de referencia para la materia, tanto en lo dogmático como en lo organizativo. La Constitución se ocupa de la regulación de los usos del suelo en su [artículo 47](#), a propósito de la efectividad del derecho a la vivienda y dentro del bloque normativo ambiental formado por sus artículos 45 a 47, de donde cabe inferir que las diversas competencias concurrentes en la materia deben contribuir de manera leal a la política de utilización racional de los recursos naturales y culturales, en particular el territorio, el suelo y el patrimonio urbano y arquitectónico, que son el soporte, objeto y escenario necesario de aquéllas al servicio de la calidad de vida. Pero además, del nuevo orden competencial instaurado por el bloque de la constitucionalidad, según ha sido interpretado por la doctrina del Tribunal Constitucional, resulta que a las Comunidades Autónomas les corresponde diseñar y desarrollar sus propias políticas en materia urbanística. Al Estado le corresponde a su vez ejercer ciertas competencias que inciden sobre la materia, pero debiendo evitar condicionarla en lo posible.

Aunque el legislador estatal se ha adaptado a este Orden, no puede decirse todavía que lo haya asumido o interiorizado plenamente. En los últimos años, el Estado ha legislado de una manera un tanto accidentada, en parte forzada por las circunstancias, pues lo ha hecho a caballo de sucesivos fallos constitucionales. Así, desde que en 1992 se promulgara el último Texto Refundido Estatal de la Ley sobre Régimen de Suelo y Ordenación Urbana, cuyo contenido aún vigente, se incorpora a este texto, se han sucedido seis reformas o innovaciones de diverso calado, además de las dos operaciones de «legislación negativa» en sendas [Sentencias Constitucionales, las números 61/1997](#) y [164/2001](#). No puede decirse que tan atropellada evolución -ocho innovaciones en doce años- constituya el marco idóneo en el que las Comunidades Autónomas han de ejercer sus propias competencias legislativas sobre ordenación del territorio, urbanismo y vivienda.

Esta situación no puede superarse añadiendo nuevos retoques y correcciones, sino mediante una renovación más profunda plenamente inspirada en los valores y principios constitucionales antes aludidos, sobre los que sienten unas bases comunes en las que la autonomía pueda coexistir con la igualdad. Para ello, se prescinde por primera vez de regular técnicas específicamente urbanísticas, tales como los tipos de planes o las clases de suelo, y se evita el uso de los tecnicismos propios de ellas para no prefigurar, siquiera sea indirectamente, un concreto modelo urbanístico y para facilitar a los ciudadanos la comprensión de este marco común. No es ésta una Ley urbanística, sino una Ley referida al régimen del suelo y la igualdad en el ejercicio de los derechos constitucionales a él asociados en lo que atañe a los intereses cuya gestión está constitucionalmente encomendada al Estado. Una Ley, por tanto, concebida a partir del deslinde competencial establecido en estas materias por el bloque de la constitucionalidad y que podrá y deberá aplicarse respetando las competencias

exclusivas atribuidas a las Comunidades Autónomas en materia de ordenación del territorio, urbanismo y vivienda y, en particular, sobre patrimonios públicos de suelo.

Con independencia de las ventajas que pueda tener la técnica de la clasificación y categorización del suelo por el planeamiento, lo cierto es que es una técnica urbanística, por lo que no le corresponde a este legislador juzgar su oportunidad. Además, no es necesaria para fijar los criterios legales de valoración del suelo. Más aún, desde esta concreta perspectiva, que compete plenamente al legislador estatal, la clasificación ha contribuido históricamente a la inflación de los valores del suelo, incorporando expectativas de revalorización mucho antes de que se realizaran las operaciones necesarias para materializar las determinaciones urbanísticas de los poderes públicos y, por ende, ha fomentado también las prácticas especulativas, contra las que debemos luchar por imperativo constitucional.

En segundo lugar, esta Ley abandona el sesgo con el que, hasta ahora, el legislador estatal venía abordando el estatuto de los derechos subjetivos afectados por el urbanismo. Este reduccionismo es otra de las peculiaridades históricas del urbanismo español que, por razones que no es preciso aquí desarrollar, reservó a la propiedad del suelo el derecho exclusivo de iniciativa privada en la actividad de urbanización. Una tradición que ha pesado sin duda, desde que el bloque de constitucionalidad reserva al Estado el importante título competencial para regular las condiciones básicas de la igualdad en el ejercicio de los derechos y el cumplimiento de los deberes constitucionales, pues ha provocado la simplista identificación de tales derechos y deberes con los de la propiedad. Pero los derechos constitucionales afectados son también otros, como el de participación ciudadana en los asuntos públicos, el de libre empresa, el derecho a un medio ambiente adecuado y, sobre todo, el derecho a una vivienda digna y asimismo adecuada, al que la propia Constitución vincula directamente con la regulación de los usos del suelo en su [artículo 47](#). Luego, más allá de regular las condiciones básicas de la igualdad de la propiedad de los terrenos, hay que tener presente que la ciudad es el medio en el que se desenvuelve la vida cívica, y por ende que deben reconocerse asimismo los derechos mínimos de libertad, de participación y de prestación de los ciudadanos en relación con el urbanismo y con su medio tanto rural como urbano. En suma, la Ley se propone garantizar en estas materias las condiciones básicas de igualdad en el ejercicio de los derechos y el cumplimiento de los deberes constitucionales de los ciudadanos.

En tercer y último lugar, la del urbanismo español contemporáneo es una historia desarrollista, volcada sobre todo en la creación de nueva ciudad. Sin duda, el crecimiento urbano sigue siendo necesario, pero hoy parece asimismo claro que el urbanismo debe responder a los requerimientos de un desarrollo sostenible, minimizando el impacto de aquel crecimiento y apostando por la regeneración de la ciudad existente. La Unión Europea insiste claramente en ello, por ejemplo en la Estrategia Territorial Europea o en la más reciente Comunicación de la Comisión sobre una Estrategia Temática para el Medio Ambiente Urbano, para lo que propone un modelo de ciudad compacta y advierte de los graves inconvenientes de la urbanización dispersa o desordenada: impacto ambiental, segregación social e ineficiencia económica por los elevados costes energéticos, de construcción y mantenimiento de infraestructuras y de prestación de los servicios públicos. El suelo, además de un recurso económico, es también un recurso natural, escaso y no renovable. Desde esta perspectiva, todo el suelo rural tiene un valor ambiental digno de ser ponderado y la liberalización del suelo no puede fundarse en una clasificación indiscriminada, sino, supuesta una clasificación responsable del suelo urbanizable necesario para atender las necesidades económicas y sociales, en la apertura a la libre competencia de la iniciativa privada para su urbanización y en el arbitrio de medidas efectivas contra las prácticas especulativas, obstructivas y retenedoras de suelo, de manera que el suelo con destino urbano se ponga en uso ágil y efectivamente. Y el suelo urbano -la ciudad ya hecha- tiene asimismo un valor ambiental, como creación cultural colectiva que es objeto de una permanente recreación, por lo que sus características deben ser expresión de su naturaleza y su ordenación debe favorecer su rehabilitación y fomentar su uso.

III.

El [Título preliminar](#) de la Ley se dedica a aspectos generales, tales como la definición de su objeto y la enunciación de algunos principios que la vertebran, de acuerdo con la filosofía expuesta en el apartado anterior.

IV.

Por razones tanto conceptuales como competenciales, la primera materia específica de que se ocupa la Ley es la del estatuto de derechos y deberes de los sujetos afectados, a los que dedica su [Título I](#), y que inspiran directa o indirectamente todo el resto del articulado. Con este objeto, se definen tres estatutos subjetivos básicos que cabe percibir como tres círculos concéntricos:

Primero, el de la ciudadanía en general en relación con el suelo y la vivienda, que incluye derechos y deberes de orden socio-económico y medioambiental de toda persona con independencia de cuáles sean su actividad o su patrimonio, es decir, en el entendimiento de la ciudadanía como un estatuto de la persona que asegure su disfrute en libertad del medio en el que vive, su participación en la organización de dicho medio y su acceso

igualitario a las dotaciones, servicios y espacios colectivos que demandan la calidad y cohesión del mismo.

Segundo, el régimen de la iniciativa privada para la actividad urbanística, que -en los términos en que la configure la legislación urbanística en el marco de esta Ley- es una actividad económica de interés general que afecta tanto al derecho de la propiedad como a la libertad de empresa. En este sentido, si bien la edificación tiene lugar sobre una finca y accede a su propiedad -de acuerdo con nuestra concepción histórica de este instituto-, por lo que puede asimismo ser considerada como una facultad del correspondiente derecho, la urbanización es un servicio público, cuya gestión puede reservarse la Administración o encomendar a privados, y que suele afectar a una pluralidad de fincas, por lo que excede tanto lógicamente como físicamente de los límites propios de la propiedad. Luego, allí donde se confíe su ejecución a la iniciativa privada, ha de poder ser abierta a la competencia de terceros, lo que está llamado además a redundar en la agilidad y eficiencia de la actuación.

Tercero, el estatuto de la propiedad del suelo, definido -como es tradicional entre nosotros- como una combinación de facultades y deberes, entre los que ya no se cuenta el de urbanizar por las razones expuestas en el párrafo anterior, aunque sí el de participar en la actuación urbanizadora de iniciativa privada en un régimen de distribución equitativa de beneficios y cargas, con las debidas garantías de que su participación se basa en el consentimiento informado, sin que se le puedan imponer más cargas que las legales, y sin perjuicio de que el legislador urbanístico opte por seguir reservando a la propiedad la iniciativa de la urbanización en determinados casos de acuerdo con esta Ley, que persigue el progreso pero no la ruptura.

V.

Correlativos de los derechos de las personas son los deberes básicos de las Administraciones con que la Ley abre su [Título II](#).

Los procedimientos de aprobación de instrumentos de ordenación y de ejecución urbanísticas tienen una trascendencia capital, que desborda con mucho el plano estrictamente sectorial, por su incidencia en el crecimiento económico, en la protección del medio ambiente y en la calidad de vida. Por ello, la Ley asegura unos estándares mínimos de transparencia, de participación ciudadana real y no meramente formal, y de evaluación y seguimiento de los efectos que tienen los planes sobre la economía y el medio ambiente. La efectividad de estos estándares exige que las actuaciones urbanizadoras de mayor envergadura e impacto, que producen una mutación radical del modelo territorial, se sometan a un nuevo ejercicio pleno de potestad de ordenación. Además, la Ley hace un tratamiento innovador de este proceso de evaluación y seguimiento, con el objeto de integrar en él la consideración de los recursos e infraestructuras más importantes. Esta integración favorecerá, a un tiempo, la utilidad de los procesos de que se trata y la celeridad de los procedimientos en los que se insertan.

Mención aparte merece la reserva de suelo residencial para la vivienda protegida porque, como ya se ha recordado, es la propia Constitución la que vincula la ordenación de los usos del suelo con la efectividad del derecho a la vivienda. A la vista de la senda extraordinariamente prolongada e intensa de expansión de nuestros mercados inmobiliarios, y en particular del residencial, parece hoy razonable encajar en el concepto material de las bases de la ordenación de la economía la garantía de una oferta mínima de suelo para vivienda asequible, por su incidencia directa sobre dichos mercados y su relevancia para las políticas de suelo y vivienda, sin que ello obste para que pueda ser adaptada por la legislación de las Comunidades Autónomas a su modelo urbanístico y sus diversas necesidades.

En lo que se refiere al régimen urbanístico del suelo, la Ley opta por diferenciar situación y actividad, estado y proceso. En cuanto a lo primero, define los dos estados básicos en que puede encontrarse el suelo según sea su situación actual -rural o urbana-, estados que agotan el objeto de la ordenación del uso asimismo actual del suelo y son por ello los determinantes para el contenido del derecho de propiedad, otorgando así carácter estatutario al régimen de éste. En cuanto a lo segundo, sienta el régimen de las actuaciones urbanísticas de transformación del suelo, que son las que generan las plusvalías en las que debe participar la comunidad por exigencia de la Constitución. La Ley establece, conforme a la doctrina constitucional, la horquilla en la que puede moverse la fijación de dicha participación. Lo hace posibilitando una mayor y más flexible adecuación a la realidad y, en particular, al rendimiento neto de la actuación de que se trate o del ámbito de referencia en que se inserte, aspecto éste que hasta ahora no era tenido en cuenta.

VI.

El [Título III](#) aborda los criterios de valoración del suelo y las construcciones y edificaciones, a efectos reparcelatorios, expropiatorios y de responsabilidad patrimonial de las Administraciones Públicas. Desde la Ley de 1956, la legislación del suelo ha establecido ininterrumpidamente un régimen de valoraciones especial que desplaza la aplicación de los criterios generales de la [Ley de Expropiación Forzosa de 1954](#). Lo ha hecho recurriendo a criterios que han tenido sin excepción un denominador común: el de valorar el suelo a partir de cuál fuera su clasificación y categorización urbanísticas, esto es, partiendo de cuál fuera su destino y no su

situación real. Unas veces se ha pretendido con ello aproximar las valoraciones al mercado, presumiendo que en el mercado del suelo no se producen fallos ni tensiones especulativas, contra las que los poderes públicos deben luchar por imperativo constitucional. Se llegaba así a la paradoja de pretender que el valor real no consistía en tasar la realidad, sino también las meras expectativas generadas por la acción de los poderes públicos. Y aun en las ocasiones en que con los criterios mencionados se pretendía contener los justiprecios, se contribuyó más bien a todo lo contrario y, lo que es más importante, a enterrar el viejo principio de justicia y de sentido común contenido en el [artículo 36](#) de la vieja pero todavía vigente Ley de Expropiación Forzosa: que las tasaciones expropiatorias no han de tener en cuenta las plusvalías que sean consecuencia directa del plano o proyecto de obras que dan lugar a la expropiación ni las previsibles para el futuro.

Para facilitar su aplicación y garantizar la necesaria seguridad del tráfico, la recomposición de este panorama debe buscar la sencillez y la claridad, además por supuesto de la justicia. Y es la propia Constitución la que extrae expresamente -en esta concreta materia y no en otras- del valor de la justicia un mandato dirigido a los poderes públicos para impedir la especulación. Ello es perfectamente posible desvinculando clasificación y valoración. Debe valorarse lo que hay, no lo que el plan dice que puede llegar a haber en un futuro incierto. En consecuencia, y con independencia de las clases y categorías urbanísticas de suelo, se parte en la Ley de las dos situaciones básicas ya mencionadas: hay un suelo rural, esto es, aquel que no está funcionalmente integrado en la trama urbana, y otro urbanizado, entendiéndose por tal el que ha sido efectiva y adecuadamente transformado por la urbanización. Ambos se valoran conforme a su naturaleza, siendo así que sólo en el segundo dicha naturaleza integra su destino urbanístico, porque dicho destino ya se ha hecho realidad. Desde esta perspectiva, los criterios de valoración establecidos persiguen determinar con la necesaria objetividad y seguridad jurídica el valor de sustitución del inmueble en el mercado por otro similar en su misma situación.

En el suelo rural, se abandona el método de comparación porque muy pocas veces concurren los requisitos necesarios para asegurar su objetividad y la eliminación de elementos especulativos, para lo que se adopta el método asimismo habitual de la capitalización de rentas pero sin olvidar que, sin considerar las expectativas urbanísticas, la localización influye en el valor de este suelo, siendo la renta de posición un factor relevante en la formación tradicional del precio de la tierra. En el suelo urbanizado, los criterios de valoración que se establecen dan lugar a tasaciones siempre actualizadas de los inmuebles, lo que no aseguraba el régimen anterior. En todo caso y con independencia del valor del suelo, cuando éste está sometido a una transformación urbanizadora o edificatoria, se indemnizan los gastos e inversiones acometidos junto con una prima razonable que retribuya el riesgo asumido y se evitan saltos valorativos difícilmente entendibles en el curso del proceso de ordenación y ejecución urbanísticas. En los casos en los que una decisión administrativa impide participar en la ejecución de una actuación de urbanización, o altera las condiciones de ésta, sin que medie incumplimiento por parte de los propietarios, se valora la privación de dicha facultad en sí misma, lo que contribuye a un tratamiento más ponderado de la situación en la que se encuentran aquéllos. En definitiva, un régimen que, sin valorar expectativas generadas exclusivamente por la actividad administrativa de ordenación de los usos del suelo, retribuye e incentiva la actividad urbanizadora o edificatoria emprendida en cumplimiento de aquélla y de la función social de la propiedad.

VII.

El [Título IV](#) se ocupa de las instituciones de garantía de la integridad patrimonial de la propiedad: la expropiación forzosa y la responsabilidad patrimonial. En materia de expropiación forzosa, se recogen sustancialmente las mismas reglas que ya contenía la Ley sobre Régimen del Suelo y Valoraciones, traídas aquí por razones de técnica legislativa, para evitar la dispersión de las normas y el fraccionamiento de las disposiciones que las recogen. En materia de reversión y de responsabilidad patrimonial, los supuestos de una y otra se adaptan a la concepción de esta Ley sobre los patrimonios públicos de suelo y las actuaciones urbanizadoras, respectivamente, manteniéndose en lo demás también los criterios de la Ley anterior. Se introduce, además, un derecho a la retasación cuando una modificación de la ordenación aumente el valor de los terrenos expropiados para ejecutar una actuación urbanizadora, de forma que se salvaguarde la integridad de la garantía indemnizatoria sin empeñar la eficacia de la gestión pública urbanizadora.

VIII.

El [Título V](#) contiene diversas medidas de garantía del cumplimiento de la función social de la propiedad inmobiliaria. Son muchas y autorizadas las voces que, desde la sociedad, el sector, las Administraciones y la comunidad académica denuncian la existencia de prácticas de retención y gestión especulativas de suelos que obstruyen el cumplimiento de su función y, en particular, el acceso de los ciudadanos a la vivienda. Los avances en la capacidad de obrar de los diversos agentes por los que apuesta esta Ley (apertura de la iniciativa privada, mayor proporcionalidad en la participación de la Administración en las plusvalías) deben ir acompañados de la garantía de que esa capacidad se ejercerá efectivamente para cumplir con la función social de la propiedad y con el destino urbanístico del suelo que aquélla tiene por objeto, ya sea público o privado su titular.

Toda capacidad conlleva una responsabilidad, que esta Ley se ocupa de articular al servicio del interés general a lo largo de todo su cuerpo: desde la responsabilidad patrimonial por el incumplimiento de los plazos

máximos en los procedimientos de ordenación urbanística, a la posibilidad de sustituir forzosamente al propietario incumplidor de los plazos de ejecución, el mayor rigor en la determinación de los destinos de los patrimonios públicos de suelo o las medidas arbitradas para asegurar que se cumple ese destino aun cuando se enajenen los bienes integrantes de los patrimonios públicos de suelo.

El contenido del Título se cierra con una regulación del régimen del derecho de superficie dirigida a superar la deficiente situación normativa actual de este derecho y favorecer su operatividad para facilitar el acceso de los ciudadanos a la vivienda y, con carácter general, diversificar y dinamizar las ofertas en el mercado inmobiliario.

IX.

Por último, el [Título VI](#) contiene una serie de preceptos que, localizados hasta ahora de manera fragmentada en el Real Decreto Legislativo 1/1992, de 26 de junio, por el que se aprobó el Texto Refundido de la Ley sobre Régimen del Suelo y Ordenación Urbana, ha parecido razonable agrupar bajo la denominación de «Régimen Jurídico». En él se contienen las actuaciones con el Ministerio Fiscal a consecuencia de infracciones urbanísticas o contra la ordenación del territorio, las peticiones, actos y acuerdos procedentes en dichos ámbitos, las posibles acciones y recursos pertinentes y las normas atinentes al Registro de la Propiedad que ya han sido objeto de desarrollo reglamentario mediante el [Real Decreto 1093/1997, de 4 de julio](#), por el que se aprobaron las normas complementarias al Reglamento para la ejecución de la Ley Hipotecaria sobre inscripción en el Registro de la Propiedad de actos de naturaleza urbanística.

La introducción de este Título, y la de aquellos otros preceptos que habían perdido coherencia sistemática en el contenido subsistente del Real Decreto Legislativo 1/1992, que ahora la recuperan mediante su inserción donde corresponde en la estructura de la Ley 8/2007, junto a la labor de aclaración, regularización y armonización realizadas, permiten derogar ambas disposiciones generales y recuperar finalmente en un solo cuerpo legal la unidad de la legislación estatal en la materia, al amparo de lo dispuesto en la [Disposición final segunda](#) de la Ley 8/2007, de 28 de mayo, de Suelo.

En su virtud, a propuesta de la Ministra de Vivienda, de acuerdo con el Consejo de Estado y previa deliberación del Consejo de Ministros en su reunión del día 20 de junio de 2008, dispongo:

Artículo único.

Aprobación del Texto Refundido de la Ley de Suelo

Se aprueba el Texto Refundido de la Ley de Suelo.

Disposición Adicional única.

Remisiones normativas

Las referencias normativas efectuadas en otras disposiciones al [Real Decreto Legislativo 1/1992, de 26 de junio](#), por el que se aprobó el Texto Refundido de la Ley sobre Régimen del Suelo y Ordenación Urbana y a la [Ley 8/2007, de 28 de mayo](#), de Suelo, se entenderán efectuadas a los preceptos correspondientes del Texto Refundido que se aprueba.

Disposición Derogatoria única.

Derogación normativa

Quedan derogadas todas las disposiciones de igual o inferior rango que se opongan al presente Real Decreto Legislativo y al Texto Refundido que aprueba y, en particular, las siguientes:

- a) La [Ley 8/2007, de 28 de mayo](#), de Suelo.
- b) El [Real Decreto Legislativo 1/1992, de 26 de junio](#), por el que se aprueba el Texto Refundido de la Ley sobre Régimen del Suelo y Ordenación Urbana.

Disposición Final única.

Entrada en vigor

El presente Real Decreto Legislativo y el Texto Refundido que aprueba entrarán en vigor el día siguiente al de

su publicación en el «Boletín Oficial del Estado».

Texto Refundido de la Ley de Suelo

TÍTULO PRELIMINAR.

Disposiciones generales



Notas de equivalencia

Equivalente a [Tít. preliminar](#) de [Ley 8/2007, de 28 mayo RCL20071020](#). [FEV 27-06-2008] [FEV 27-06-2008]

Artículo 1.

Objeto de esta Ley

Esta Ley regula las condiciones básicas que garantizan la igualdad en el ejercicio de los derechos y en el cumplimiento de los deberes constitucionales relacionados con el suelo en todo el territorio estatal. Asimismo, establece las bases económicas y medioambientales de su régimen jurídico, su valoración y la responsabilidad patrimonial de las Administraciones Públicas en la materia.



Notas de equivalencia

Equivalente a [art. 1](#) de [Ley 8/2007, de 28 mayo RCL20071020](#). [FEV 27-06-2008] [FEV 27-06-2008]

Artículo 2.

Principio de desarrollo territorial y urbano sostenible

1. Las políticas públicas relativas a la regulación, ordenación, ocupación, transformación y uso del suelo tienen como fin común la utilización de este recurso conforme al interés general y según el principio de desarrollo sostenible, sin perjuicio de los fines específicos que les atribuyan las Leyes.

2. En virtud del principio de desarrollo sostenible, las políticas a que se refiere el apartado anterior deben propiciar el uso racional de los recursos naturales armonizando los requerimientos de la economía, el empleo, la cohesión social, la igualdad de trato y de oportunidades entre mujeres y hombres, la salud y la seguridad de las personas y la protección del medio ambiente, contribuyendo a la prevención y reducción de la contaminación, y procurando en particular:

a) La eficacia de las medidas de conservación y mejora de la naturaleza, la flora y la fauna y de la protección del patrimonio cultural y del paisaje.

b) La protección, adecuada a su carácter, del medio rural y la preservación de los valores del suelo innecesario o inidóneo para atender las necesidades de transformación urbanística.

c) Un medio urbano en el que la ocupación del suelo sea eficiente, que esté suficientemente dotado por las infraestructuras y los servicios que le son propios y en el que los usos se combinen de forma funcional y se implanten efectivamente, cuando cumplan una función social.

La persecución de estos fines se adaptará a las peculiaridades que resulten del modelo territorial adoptado en cada caso por los poderes públicos competentes en materia de ordenación territorial y urbanística.

3. Los poderes públicos promoverán las condiciones para que los derechos y deberes de los ciudadanos establecidos en los artículos siguientes sean reales y efectivos, adoptando las medidas de ordenación territorial y urbanística que procedan para asegurar un resultado equilibrado, favoreciendo o conteniendo, según proceda, los procesos de ocupación y transformación del suelo.

El suelo vinculado a un uso residencial por la ordenación territorial y urbanística está al servicio de la efectividad del derecho a disfrutar de una vivienda digna y adecuada, en los términos que disponga la

legislación en la materia.



Notas de equivalencia

Equivalente a [art. 2](#) de [Ley 8/2007, de 28 mayo RCL\2007\1020](#). [FEV 27-06-2008] [FEV 27-06-2008]

Artículo 3.

Ordenación del territorio y ordenación urbanística

1. La ordenación territorial y la urbanística son funciones públicas no susceptibles de transacción que organizan y definen el uso del territorio y del suelo de acuerdo con el interés general, determinando las facultades y deberes del derecho de propiedad del suelo conforme al destino de éste. Esta determinación no confiere derecho a exigir indemnización, salvo en los casos expresamente establecidos en las leyes.

El ejercicio de la potestad de ordenación territorial y urbanística deberá ser motivado, con expresión de los intereses generales a que sirve.

2. La legislación sobre la ordenación territorial y urbanística garantizará:

a) La dirección y el control por las Administraciones Públicas competentes del proceso urbanístico en sus fases de ocupación, urbanización, construcción o edificación y utilización del suelo por cualesquiera sujetos, públicos y privados.

b) La participación de la comunidad en las plusvalías generadas por la acción de los entes públicos en los términos previstos por esta Ley y las demás que sean de aplicación.

c) El derecho a la información de los ciudadanos y de las entidades representativas de los intereses afectados por los procesos urbanísticos, así como la participación ciudadana en la ordenación y gestión urbanísticas.

3. La gestión pública urbanística y de las políticas de suelo fomentará la participación privada.



Notas de equivalencia

Equivalente a [art. 3](#) de [Ley 8/2007, de 28 mayo RCL\2007\1020](#). [FEV 27-06-2008] [FEV 27-06-2008]

TÍTULO I.

Condiciones básicas de la igualdad en los derechos y deberes constitucionales de los ciudadanos



Notas de equivalencia

Equivalente a [Tít. I](#) de [Ley 8/2007, de 28 mayo RCL\2007\1020](#). [FEV 27-06-2008] [FEV 27-06-2008]

Artículo 4.

Derechos del ciudadano

Todos los ciudadanos tienen derecho a:

a) Disfrutar de una vivienda digna, adecuada y accesible, concebida con arreglo al principio de diseño para todas las personas, que constituya su domicilio libre de ruido u otras inmisiones contaminantes de cualquier tipo que superen los límites máximos admitidos por la legislación aplicable y en un medio ambiente y un paisaje adecuados.

b) Acceder, en condiciones no discriminatorias y de accesibilidad universal, a la utilización de las dotaciones públicas y los equipamientos colectivos abiertos al uso público, de acuerdo con la legislación reguladora de la actividad de que se trate.

c) Acceder a la información de que dispongan las Administraciones Públicas sobre la ordenación del territorio,

la ordenación urbanística y su evaluación ambiental, así como obtener copia o certificación de las disposiciones o actos administrativos adoptados, en los términos dispuestos por su legislación reguladora.

d) Ser informados por la Administración competente, de forma completa, por escrito y en plazo razonable, del régimen y las condiciones urbanísticas aplicables a una finca determinada, en los términos dispuestos por su legislación reguladora.

e) Participar efectivamente en los procedimientos de elaboración y aprobación de cualesquiera instrumentos de ordenación del territorio o de ordenación y ejecución urbanísticas y de su evaluación ambiental mediante la formulación de alegaciones, observaciones, propuestas, reclamaciones y quejas y a obtener de la Administración una respuesta motivada, conforme a la legislación reguladora del régimen jurídico de dicha Administración y del procedimiento de que se trate.

f) Ejercer la acción pública para hacer respetar las determinaciones de la ordenación territorial y urbanística, así como las decisiones resultantes de los procedimientos de evaluación ambiental de los instrumentos que las contienen y de los proyectos para su ejecución, en los términos dispuestos por su legislación reguladora.



Notas de equivalencia

Equivalente a [art. 4](#) de [Ley 8/2007, de 28 mayo RCL\2007\1020](#). [ FEV 27-06-2008] [FEV 27-06-2008]

Artículo 5.

Deberes del ciudadano

Todos los ciudadanos tienen el deber de:

a) Respetar y contribuir a preservar el medio ambiente, el patrimonio histórico y el paisaje natural y urbano, absteniéndose en todo caso de realizar cualquier acto o desarrollar cualquier actividad no permitidos por la legislación en la materia.

b) Respetar y hacer un uso racional y adecuado, acorde en todo caso con sus características, función y capacidad de servicio, de los bienes de dominio público y de las infraestructuras y los servicios urbanos.

c) Abstenerse de realizar cualquier acto o de desarrollar cualquier actividad que comporte riesgo de perturbación o lesión de los bienes públicos o de terceros con infracción de la legislación aplicable.

d) Cumplir los requisitos y condiciones a que la legislación sujete las actividades molestas, insalubres, nocivas y peligrosas, así como emplear en ellas en cada momento las mejores técnicas disponibles conforme a la normativa aplicable.



Notas de equivalencia

Equivalente a [art. 5](#) de [Ley 8/2007, de 28 mayo RCL\2007\1020](#). [ FEV 27-06-2008] [FEV 27-06-2008]

Artículo 6.

Iniciativa privada en la urbanización y la construcción o edificación

La legislación sobre ordenación territorial y urbanística regulará:

a) El derecho de iniciativa de los particulares, sean o no propietarios de los terrenos, en ejercicio de la libre empresa, para la actividad de ejecución de la urbanización cuando ésta no deba o no vaya a realizarse por la propia Administración competente. La habilitación a particulares, para el desarrollo de esta actividad deberá atribuirse mediante procedimiento con publicidad y concurrencia y con criterios de adjudicación que salvaguarden una adecuada participación de la comunidad en las plusvalías derivadas de las actuaciones urbanísticas, en las condiciones dispuestas por la legislación aplicable, sin perjuicio de las peculiaridades o excepciones que ésta prevea a favor de la iniciativa de los propietarios del suelo.

b) El derecho de consulta a las Administraciones competentes, por parte de quienes sean titulares del derecho de iniciativa a que se refiere la letra anterior, sobre los criterios y previsiones de la ordenación urbanística, de los planes y proyectos sectoriales, y de las obras que habrán de realizar para asegurar la conexión de la

urbanización con las redes generales de servicios y, en su caso, las de ampliación y reforzamiento de las existentes fuera de la actuación.

La legislación sobre ordenación territorial y urbanística fijará el plazo máximo de contestación de la consulta, que no podrá exceder de tres meses, salvo que una norma con rango de ley establezca uno mayor, así como los efectos que se sigan de ella. En todo caso, la alteración de los criterios y las previsiones facilitados en la contestación, dentro del plazo en el que ésta surta efectos, podrá dar derecho a la indemnización de los gastos en que se haya incurrido por la elaboración de proyectos necesarios que resulten inútiles, en los términos del régimen general de la responsabilidad patrimonial de las Administraciones Públicas.

c) El derecho de quienes elaboren instrumentos de ordenación de iniciativa privada, cuando hubieren obtenido la previa autorización de la Administración competente, a que se les faciliten por parte de los Organismos Públicos cuantos elementos informativos precisen para llevar a cabo su redacción, y a efectuar en fincas particulares las ocupaciones necesarias para la redacción del instrumento con arreglo a la Ley de Expropiación Forzosa.

d) El derecho del propietario a realizar en sus terrenos, por sí o a través de terceros, la instalación, construcción o edificación permitidas, siempre que los terrenos integren una unidad apta para ello por reunir las condiciones físicas y jurídicas requeridas legalmente y aquéllas se lleven a cabo en el tiempo y las condiciones previstas por la ordenación territorial y urbanística y de conformidad con la legislación aplicable.



Notas de equivalencia

Equivalente a [art. 6](#) de [Ley 8/2007, de 28 mayo RCL\2007\1020](#). [ FEV 27-06-2008] [FEV 27-06-2008]

Artículo 7.

Régimen urbanístico del derecho de propiedad del suelo

1. El régimen urbanístico de la propiedad del suelo es estatutario y resulta de su vinculación a concretos destinos, en los términos dispuestos por la legislación sobre ordenación territorial y urbanística.

2. La previsión de edificabilidad por la ordenación territorial y urbanística, por sí misma, no la integra en el contenido del derecho de propiedad del suelo. La patrimonialización de la edificabilidad se produce únicamente con su realización efectiva y está condicionada en todo caso al cumplimiento de los deberes y el levantamiento de las cargas propias del régimen que corresponda, en los términos dispuestos por la legislación sobre ordenación territorial y urbanística.



Notas de equivalencia

Equivalente a [art. 7](#) de [Ley 8/2007, de 28 mayo RCL\2007\1020](#). [ FEV 27-06-2008] [FEV 27-06-2008]

Artículo 8.

Contenido del derecho de propiedad del suelo: facultades

1. El derecho de propiedad del suelo comprende las facultades de uso, disfrute y explotación del mismo conforme al estado, clasificación, características objetivas y destino que tenga en cada momento, de acuerdo con la legislación aplicable por razón de las características y situación del bien. Comprende asimismo la facultad de disposición, siempre que su ejercicio no infrinja el régimen de formación de fincas y parcelas y de relación entre ellas establecido en el [artículo 17](#).

Las facultades a que se refiere el párrafo anterior incluyen:

a) La de realizar las instalaciones y construcciones necesarias para el uso y disfrute del suelo conforme a su naturaleza que, estando expresamente permitidas, no tengan el carácter legal de edificación.

b) La de edificar sobre unidad apta para ello en los términos dispuestos en la letra d) del artículo 6, cuando la ordenación territorial y urbanística atribuya a aquélla edificabilidad para uso o usos determinados y se cumplan los demás requisitos y condiciones establecidos para edificar.

Todo acto de edificación requerirá del acto de conformidad, aprobación o autorización administrativa que sea

preceptivo, según la legislación de ordenación territorial y urbanística. Su denegación deberá ser motivada.

En ningún caso podrán entenderse adquiridas por silencio administrativo facultades o derechos que contravengan la ordenación territorial o urbanística.

c) La de participar en la ejecución de las actuaciones de urbanización a que se refiere la [letra a\) del apartado 1 del artículo 14](#), en un régimen de equitativa distribución de beneficios y cargas entre todos los propietarios afectados en proporción a su aportación.

Para ejercer esta facultad, o para ratificarse en ella, si la hubiera ejercido antes, el propietario dispondrá del plazo que fije la legislación sobre ordenación territorial y urbanística, que no podrá ser inferior a un mes ni contarse desde un momento anterior a aquel en que pueda conocer el alcance de las cargas de la actuación y los criterios de su distribución entre los afectados.

2. Las facultades del apartado anterior alcanzarán al vuelo y al subsuelo sólo hasta donde determinen los instrumentos de ordenación urbanística, de conformidad con las leyes aplicables y con las limitaciones y servidumbres que requiera la protección del dominio público.



Notas de equivalencia

Equivalente a [art. 8 de Ley 8/2007, de 28 mayo RCL20071020](#). [ FEV 27-06-2008] [FEV 27-06-2008]

Artículo 9.

Contenido del derecho de propiedad del suelo: deberes y cargas

1. El derecho de propiedad de los terrenos, las instalaciones, construcciones y edificaciones, comprende, cualquiera que sea la situación en que se encuentren, los deberes de dedicarlos a usos que no sean incompatibles con la ordenación territorial y urbanística; conservarlos en las condiciones legales para servir de soporte a dicho uso y, en todo caso, en las de seguridad, salubridad, accesibilidad y ornato legalmente exigibles; así como realizar los trabajos de mejora y rehabilitación hasta donde alcance el deber legal de conservación. Este deber constituirá el límite de las obras que deban ejecutarse a costa de los propietarios, cuando la Administración las ordene por motivos turísticos o culturales, corriendo a cargo de los fondos de ésta las obras que lo rebasen para obtener mejoras de interés general.

En el suelo urbanizado a los efectos de esta Ley que tenga atribuida edificabilidad, el deber de uso supone el de edificar en los plazos establecidos en la normativa aplicable.

En el suelo que sea rural a los efectos de esta Ley, o esté vacante de edificación, el deber de conservarlo supone mantener los terrenos y su masa vegetal en condiciones de evitar riesgos de erosión, incendio, inundación, para la seguridad o salud públicas, daño o perjuicio a terceros o al interés general; incluido el ambiental; prevenir la contaminación del suelo, el agua o el aire y las inmisiones contaminantes indebidas en otros bienes y, en su caso, recuperarlos de ellas; y mantener el establecimiento y funcionamiento de los servicios derivados de los usos y las actividades que se desarrollen en el suelo.

2. El ejercicio de las facultades previstas en las letras a) y b) del apartado primero del artículo anterior, en terrenos que se encuentren en el suelo rural a los efectos de esta Ley y no estén sometidos al régimen de una actuación de urbanización, comporta para el propietario, en la forma que determine la legislación sobre ordenación territorial y urbanística:

a) Costear y ejecutar las obras y los trabajos necesarios para conservar el suelo y su masa vegetal en el estado legalmente exigible o para restaurar dicho estado, en los términos previstos en la normativa que sea de aplicación.

b) Satisfacer las prestaciones patrimoniales que se establezcan, en su caso, para legitimar usos privados del suelo no vinculados a su explotación primaria.

c) Costear y, en su caso, ejecutar las infraestructuras de conexión de la instalación, la construcción o la edificación con las redes generales de servicios y entregarlas a la Administración competente para su incorporación al dominio público cuando deban formar parte del mismo.

3. El ejercicio de la facultad prevista en la letra c) del apartado primero del artículo anterior, conlleva asumir como carga real la participación en los deberes legales de la promoción de la actuación, en régimen de

equitativa distribución de beneficios y cargas y en los términos de la legislación sobre ordenación territorial y urbanística, así como permitir ocupar los bienes necesarios para la realización de las obras al responsable de ejecutar la actuación.



Notas de equivalencia

Equivalente a [art. 9](#) de [Ley 8/2007, de 28 mayo RCL\2007\1020](#). [FEV 27-06-2008] [FEV 27-06-2008]

TÍTULO II.

Bases del régimen del suelo



Notas de equivalencia

Equivalente a [Tít. II](#) de [Ley 8/2007, de 28 mayo RCL\2007\1020](#). [FEV 27-06-2008] [FEV 27-06-2008]

Artículo 10.

Crterios básicos de utilización del suelo

1. Para hacer efectivos los principios y los derechos y deberes enunciados en el [Título I](#), las Administraciones Públicas, y en particular las competentes en materia de ordenación territorial y urbanística, deberán:

a) Atribuir en la ordenación territorial y urbanística un destino que comporte o posibilite el paso de la situación de suelo rural a la de suelo urbanizado, mediante la urbanización, al suelo preciso para satisfacer las necesidades que lo justifiquen, impedir la especulación con él y preservar de la urbanización al resto del suelo rural.

b) Destinar suelo adecuado y suficiente para usos productivos y para uso residencial, con reserva en todo caso de una parte proporcionada a vivienda sujeta a un régimen de protección pública que, al menos, permita establecer su precio máximo en venta, alquiler u otras formas de acceso a la vivienda, como el derecho de superficie o la concesión administrativa.

Esta reserva será determinada por la legislación sobre ordenación territorial y urbanística o, de conformidad con ella, por los instrumentos de ordenación y, como mínimo, comprenderá los terrenos necesarios para realizar el 30 por 100 de la edificabilidad residencial prevista por la ordenación urbanística en el suelo que vaya a ser incluido en actuaciones de urbanización.

No obstante, dicha legislación podrá también fijar o permitir excepcionalmente una reserva inferior para determinados Municipios o actuaciones, siempre que, cuando se trate de actuaciones de nueva urbanización, se garantice en el instrumento de ordenación el cumplimiento íntegro de la reserva dentro de su ámbito territorial de aplicación y una distribución de su localización respetuosa con el principio de cohesión social.

c) Atender, en la ordenación que hagan de los usos del suelo, a los principios de accesibilidad universal, de igualdad de trato y de oportunidades entre mujeres y hombres, de movilidad, de eficiencia energética, de garantía de suministro de agua, de prevención de riesgos naturales y de accidentes graves, de prevención y protección contra la contaminación y limitación de sus consecuencias para la salud o el medio ambiente.

2. Las instalaciones, construcciones y edificaciones habrán de adaptarse, en lo básico, al ambiente en que estuvieran situadas, y a tal efecto, en los lugares de paisaje abierto y natural, sea rural o marítimo, o en las perspectivas que ofrezcan los conjuntos urbanos de características histórico-artísticas, típicos o tradicionales, y en las inmediaciones de las carreteras y caminos de trayecto pintoresco, no se permitirá que la situación, masa, altura de los edificios, muros y cierres, o la instalación de otros elementos, limite el campo visual para contemplar las bellezas naturales, rompa la armonía del paisaje o desfigure la perspectiva propia del mismo.

3. Serán nulos de pleno derecho los actos administrativos de intervención que se dicten con infracción de la ordenación de las zonas verdes o espacios libres previstos en los instrumentos de ordenación urbanística. Mientras las obras estén en curso de ejecución, se procederá a la suspensión de los efectos del acto administrativo legitimador y a la adopción de las demás medidas que procedan. Si las obras estuvieran terminadas, se procederá a su revisión de oficio por los trámites previstos en la legislación de procedimiento administrativo común.



Notas de equivalenciaEquivalente a [art. 10](#) de [Ley 8/2007, de 28 mayo RCL\2007\1020](#). [ FEV 27-06-2008] [FEV 27-06-2008]**Artículo 11.****Publicidad y eficacia en la gestión pública urbanística**

1. Todos los instrumentos de ordenación territorial y de ordenación y ejecución urbanísticas, incluidos los de distribución de beneficios y cargas, así como los convenios que con dicho objeto vayan a ser suscritos por la Administración competente, deben ser sometidos al trámite de información pública en los términos y por el plazo que establezca la legislación en la materia, que nunca podrá ser inferior al mínimo exigido en la legislación sobre procedimiento administrativo común, y deben publicarse en la forma y con el contenido que determinen las leyes.

2. Los acuerdos de aprobación definitiva de todos los instrumentos de ordenación territorial y urbanística se publicarán en el «Boletín Oficial» correspondiente. Respecto a las normas y ordenanzas contenidas en tales instrumentos, se estará a lo dispuesto en la legislación aplicable.

3. En los procedimientos de aprobación o de alteración de instrumentos de ordenación urbanística, la documentación expuesta al público deberá incluir un resumen ejecutivo expresivo de los siguientes extremos:

a) Delimitación de los ámbitos en los que la ordenación proyectada altera la vigente, con un plano de su situación, y alcance de dicha alteración.

b) En su caso, los ámbitos en los que se suspendan la ordenación o los procedimientos de ejecución o de intervención urbanística y la duración de dicha suspensión.

4. Las Administraciones Públicas competentes impulsarán la publicidad telemática del contenido de los instrumentos de ordenación territorial y urbanística en vigor, así como del anuncio de su sometimiento a información pública.

5. Cuando la legislación urbanística abra a los particulares la iniciativa de los procedimientos de aprobación de instrumentos de ordenación o de ejecución urbanística, el incumplimiento del deber de resolver dentro del plazo máximo establecido dará lugar a indemnización a los interesados por el importe de los gastos en que hayan incurrido para la presentación de sus solicitudes, salvo en los casos en que deban entenderse aprobados o resueltos favorablemente por silencio administrativo de conformidad con la legislación aplicable.

6. Los instrumentos de ordenación urbanística cuyo procedimiento de aprobación se inicie de oficio por la Administración competente para su instrucción, pero cuya aprobación definitiva compete a un órgano de otra Administración, se entenderán definitivamente aprobados en el plazo que señale la legislación urbanística.

7. En todo caso, en la tramitación de los instrumentos de ordenación territorial y urbanística deberá asegurarse el trámite de audiencia a las Administraciones Públicas cuyas competencias pudiesen resultar afectadas.

**Notas de equivalencia**Equivalente a [art. 11](#) de [Ley 8/2007, de 28 mayo RCL\2007\1020](#). [ FEV 27-06-2008] [FEV 27-06-2008]**Artículo 12.****Situaciones básicas del suelo**

1. Todo el suelo se encuentra, a los efectos de esta Ley, en una de las situaciones básicas de suelo rural o de suelo urbanizado.

2. Está en la situación de suelo rural:

a) En todo caso, el suelo preservado por la ordenación territorial y urbanística de su transformación mediante la urbanización, que deberá incluir, como mínimo, los terrenos excluidos de dicha transformación por la legislación de protección o policía del dominio público, de la naturaleza o del patrimonio cultural, los que deban quedar sujetos a tal protección conforme a la ordenación territorial y urbanística por los valores en ellos

concurrentes, incluso los ecológicos, agrícolas, ganaderos, forestales y paisajísticos, así como aquéllos con riesgos naturales o tecnológicos, incluidos los de inundación o de otros accidentes graves, y cuantos otros prevea la legislación de ordenación territorial o urbanística.

b) El suelo para el que los instrumentos de ordenación territorial y urbanística prevean o permitan su paso a la situación de suelo urbanizado, hasta que termine la correspondiente actuación de urbanización, y cualquier otro que no reúna los requisitos a que se refiere el apartado siguiente.

3. Se encuentra en la situación de suelo urbanizado el integrado de forma legal y efectiva en la red de dotaciones y servicios propios de los núcleos de población. Se entenderá que así ocurre cuando las parcelas, estén o no edificadas, cuenten con las dotaciones y los servicios requeridos por la legislación urbanística o puedan llegar a contar con ellos sin otras obras que las de conexión de las parcelas a las instalaciones ya en funcionamiento.

Al establecer las dotaciones y los servicios a que se refiere el párrafo anterior, la legislación urbanística podrá considerar las peculiaridades de los núcleos tradicionales legalmente asentados en el medio rural.



Notas de equivalencia

Equivalente a [art. 12 de Ley 8/2007, de 28 mayo RCL20071020](#). [ FEV 27-06-2008] [FEV 27-06-2008]

Artículo 13.

Utilización del suelo rural

1. Los terrenos que se encuentren en el suelo rural se utilizarán de conformidad con su naturaleza, debiendo dedicarse, dentro de los límites que dispongan las leyes y la ordenación territorial y urbanística, al uso agrícola, ganadero, forestal, cinegético o cualquier otro vinculado a la utilización racional de los recursos naturales.

Con carácter excepcional y por el procedimiento y con las condiciones previstas en la legislación de ordenación territorial y urbanística, podrán legitimarse actos y usos específicos que sean de interés público o social por su contribución a la ordenación y el desarrollo rurales o porque hayan de emplazarse en el medio rural.

2. Están prohibidas las parcelaciones urbanísticas de los terrenos en el suelo rural, salvo los que hayan sido incluidos en el ámbito de una actuación de urbanización en la forma que determine la legislación de ordenación territorial y urbanística.

3. Desde que los terrenos queden incluidos en el ámbito de una actuación de urbanización, únicamente podrán realizarse en ellos:

a) Con carácter excepcional, usos y obras de carácter provisional que se autoricen por no estar expresamente prohibidos por la legislación territorial y urbanística o la sectorial. Estos usos y obras deberán cesar y, en todo caso, ser demolidas las obras, sin derecho a indemnización alguna, cuando así lo acuerde la Administración urbanística. La eficacia de las autorizaciones correspondientes, bajo las indicadas condiciones expresamente aceptadas por sus destinatarios, quedará supeditada a su constancia en el Registro de la Propiedad de conformidad con la legislación hipotecaria.

El arrendamiento y el derecho de superficie de los terrenos a que se refiere el párrafo anterior, o de las construcciones provisionales que se levanten en ellos, estarán excluidos del régimen especial de arrendamientos rústicos y urbanos, y, en todo caso, finalizarán automáticamente con la orden de la Administración urbanística acordando la demolición o desalojo para ejecutar los proyectos de urbanización. En estos supuestos no resultará aplicable lo establecido en la [Disposición Adicional Undécima, segundo párrafo](#).

b) Obras de urbanización cuando concurren los requisitos para ello exigidos en la legislación sobre ordenación territorial y urbanística, así como las de construcción o edificación que ésta permita realizar simultáneamente a la urbanización.

4. No obstante lo dispuesto en los apartados anteriores, la utilización de los terrenos con valores ambientales, culturales, históricos, arqueológicos, científicos y paisajísticos que sean objeto de protección por la legislación aplicable, quedará siempre sometida a la preservación de dichos valores, y comprenderá únicamente los actos de alteración del estado natural de los terrenos que aquella legislación expresamente autorice.

Sólo podrá alterarse la delimitación de los espacios naturales protegidos o de los espacios incluidos en la Red Natura 2000, reduciendo su superficie total o excluyendo terrenos de los mismos, cuando así lo justifiquen los cambios provocados en ellos por su evolución natural, científicamente demostrada. La alteración deberá someterse a información pública, que en el caso de la Red Natura 2000 se hará de forma previa a la remisión de la propuesta de descatalogación a la Comisión Europea y la aceptación por ésta de tal descatalogación.

El cumplimiento de lo previsto en los párrafos anteriores no eximirá de las normas adicionales de protección que establezca la legislación aplicable.



Notas de equivalencia

Equivalente a [art. 13](#) de [Ley 8/2007, de 28 mayo RCL\2007\1020](#). [ FEV 27-06-2008] [FEV 27-06-2008]

Artículo 14.

Actuaciones de transformación urbanística

1. A efectos de esta Ley, se entiende por actuaciones de transformación urbanística:

a) Las actuaciones de urbanización, que incluyen:

1) Las de nueva urbanización, que suponen el paso de un ámbito de suelo de la situación de suelo rural a la de urbanizado para crear, junto con las correspondientes infraestructuras y dotaciones públicas, una o más parcelas aptas para la edificación o uso independiente y conectadas funcionalmente con la red de los servicios exigidos por la ordenación territorial y urbanística.

2) Las que tengan por objeto reformar o renovar la urbanización de un ámbito de suelo urbanizado.

b) Las actuaciones de dotación, considerando como tales las que tengan por objeto incrementar las dotaciones públicas de un ámbito de suelo urbanizado para reajustar su proporción con la mayor edificabilidad o densidad o con los nuevos usos asignados en la ordenación urbanística a una o más parcelas del ámbito y no requieran la reforma o renovación integral de la urbanización de éste.

2. A los solos efectos de lo dispuesto en esta Ley, las actuaciones de urbanización se entienden iniciadas en el momento en que, una vez aprobados y eficaces todos los instrumentos de ordenación y ejecución que requiera la legislación sobre ordenación territorial y urbanística para legitimar las obras de urbanización, empiece la ejecución material de éstas. La iniciación se presumirá cuando exista acta administrativa o notarial que dé fe del comienzo de las obras. La caducidad de cualquiera de los instrumentos mencionados restituye, a los efectos de esta Ley, el suelo a la situación en que se hallaba al inicio de la actuación.

La terminación de las actuaciones de urbanización se producirá cuando concluyan las obras urbanizadoras de conformidad con los instrumentos que las legitiman, habiéndose cumplido los deberes y levantado las cargas correspondientes. La terminación se presumirá a la recepción de las obras por la Administración o, en su defecto, al término del plazo en que debiera haberse producido la recepción desde su solicitud acompañada de certificación expedida por la dirección técnica de las obras.



Notas de equivalencia

Equivalente a [art. 14](#) de [Ley 8/2007, de 28 mayo RCL\2007\1020](#). [ FEV 27-06-2008] [FEV 27-06-2008]

Artículo 15.

Evaluación y seguimiento de la sostenibilidad del desarrollo urbano

1. Los instrumentos de ordenación territorial y urbanística están sometidos a evaluación ambiental de conformidad con lo previsto en la legislación de evaluación de los efectos de determinados planes y programas en el medio ambiente y en este artículo, sin perjuicio de la evaluación de impacto ambiental de los proyectos que se requieran para su ejecución, en su caso.

2. El informe de sostenibilidad ambiental de los instrumentos de ordenación de actuaciones de urbanización deberá incluir un mapa de riesgos naturales del ámbito objeto de ordenación.

3. En la fase de consultas sobre los instrumentos de ordenación de actuaciones de urbanización, deberán recabarse al menos los siguientes informes, cuando sean preceptivos y no hubieran sido ya emitidos e incorporados al expediente ni deban emitirse en una fase posterior del procedimiento de conformidad con su legislación reguladora:

- a) El de la Administración hidrológica sobre la existencia de recursos hídricos necesarios para satisfacer las nuevas demandas y sobre la protección del dominio público hidráulico.
- b) El de la Administración de costas sobre el deslinde y la protección del dominio público marítimo-terrestre, en su caso.
- c) Los de las Administraciones competentes en materia de carreteras y demás infraestructuras afectadas, acerca de dicha afección y del impacto de la actuación sobre la capacidad de servicio de tales infraestructuras.

Los informes a que se refiere este apartado serán determinantes para el contenido de la memoria ambiental, que solo podrá disentir de ellos de forma expresamente motivada.

4. La documentación de los instrumentos de ordenación de las actuaciones de urbanización debe incluir un informe o memoria de sostenibilidad económica, en el que se ponderará en particular el impacto de la actuación en las Haciendas Públicas afectadas por la implantación y el mantenimiento de las infraestructuras necesarias o la puesta en marcha y la prestación de los servicios resultantes, así como la suficiencia y adecuación del suelo destinado a usos productivos.

5. Las Administraciones competentes en materia de ordenación y ejecución urbanísticas deberán elevar al órgano que corresponda de entre sus órganos colegiados de gobierno, con la periodicidad mínima que fije la legislación en la materia, un informe de seguimiento de la actividad de ejecución urbanística de su competencia, que deberá considerar al menos la sostenibilidad ambiental y económica a que se refiere este artículo.

Los Municipios estarán obligados al informe a que se refiere el párrafo anterior cuando lo disponga la legislación en la materia y, al menos, cuando deban tener una Junta de Gobierno Local.

El informe a que se refieren los párrafos anteriores podrá surtir los efectos propios del seguimiento a que se refiere la legislación de evaluación de los efectos de determinados planes y programas en el medio ambiente, cuando cumpla todos los requisitos en ella exigidos.

6. La legislación sobre ordenación territorial y urbanística establecerá en qué casos el impacto de una actuación de urbanización obliga a ejercer de forma plena la potestad de ordenación del municipio o del ámbito territorial superior en que se integre, por trascender del concreto ámbito de la actuación los efectos significativos que genera la misma en el medio ambiente.



Notas de equivalencia

Equivalente a [art. 15 de Ley 8/2007, de 28 mayo RCL\2007\1020](#). [ FEV 27-06-2008] [FEV 27-06-2008]

Artículo 16.

Deberes de la promoción de las actuaciones de transformación urbanística

1. Las actuaciones de transformación urbanística comportan, según su naturaleza y alcance, los siguientes deberes legales:

- a) Entregar a la Administración competente el suelo reservado para viales, espacios libres, zonas verdes y restantes dotaciones públicas incluidas en la propia actuación o adscritas a ella para su obtención.

En las actuaciones de dotación, la entrega del suelo podrá ser sustituida por otras formas de cumplimiento del deber en los casos y condiciones en que así lo prevea la legislación sobre ordenación territorial y urbanística.

- b) Entregar a la Administración competente, y con destino a patrimonio público de suelo, el suelo libre de cargas de urbanización correspondiente al porcentaje de la edificabilidad media ponderada de la actuación, o del ámbito superior de referencia en que ésta se incluya, que fije la legislación reguladora de la ordenación territorial y urbanística.

En las actuaciones de dotación, este porcentaje se entenderá referido al incremento de la edificabilidad media ponderada atribuida a los terrenos incluidos en la actuación.

Con carácter general, el porcentaje a que se refieren los párrafos anteriores no podrá ser inferior al 5 por 100 ni superior al 15 por 100.

La legislación sobre ordenación territorial y urbanística podrá permitir excepcionalmente reducir o incrementar este porcentaje de forma proporcionada y motivada, hasta alcanzar un máximo del 20 por 100 en el caso de su incremento, para las actuaciones o los ámbitos en los que el valor de las parcelas resultantes sea sensiblemente inferior o superior, respectivamente, al medio en los restantes de su misma categoría de suelo.

La legislación sobre ordenación territorial y urbanística podrá determinar los casos y condiciones en que quepa sustituir la entrega del suelo por otras formas de cumplimiento del deber, excepto cuando pueda cumplirse con suelo destinado a vivienda sometida a algún régimen de protección pública en virtud de la reserva a que se refiere la letra b) del apartado primero del artículo 10.

c) Costear y, en su caso, ejecutar todas las obras de urbanización previstas en la actuación correspondiente, así como las infraestructuras de conexión con las redes generales de servicios y las de ampliación y reforzamiento de las existentes fuera de la actuación que ésta demande por su dimensión y características específicas, sin perjuicio del derecho a reintegrarse de los gastos de instalación de las redes de servicios con cargo a sus empresas prestadoras, en los términos establecidos en la legislación aplicable.

Entre las obras e infraestructuras a que se refiere el párrafo anterior, se entenderán incluidas las de potabilización, suministro y depuración de agua que se requieran conforme a su legislación reguladora y la legislación sobre ordenación territorial y urbanística podrá incluir asimismo las infraestructuras de transporte público que se requieran para una movilidad sostenible.

d) Entregar a la Administración competente, junto con el suelo correspondiente, las obras e infraestructuras a que se refiere la letra anterior que deban formar parte del dominio público como soporte inmueble de las instalaciones propias de cualesquiera redes de dotaciones y servicios, así como también dichas instalaciones cuando estén destinadas a la prestación de servicios de titularidad pública.

e) Garantizar el realojamiento de los ocupantes legales que se precise desalojar de inmuebles situados dentro del área de la actuación y que constituyan su residencia habitual, así como el retorno cuando tengan derecho a él, en los términos establecidos en la legislación vigente.

f) Indemnizar a los titulares de derechos sobre las construcciones y edificaciones que deban ser demolidas y las obras, instalaciones, plantaciones y sembrados que no puedan conservarse.

2. Los terrenos incluidos en el ámbito de las actuaciones y los adscritos a ellas están afectados, con carácter de garantía real, al cumplimiento de los deberes del apartado anterior. Estos deberes se presumen cumplidos con la recepción por la Administración competente de las obras de urbanización o, en su defecto, al término del plazo en que debiera haberse producido la recepción desde su solicitud acompañada de certificación expedida por la dirección técnica de las obras, sin perjuicio de las obligaciones que puedan derivarse de la liquidación de las cuentas definitivas de la actuación.

3. Los convenios o negocios jurídicos que el promotor de la actuación celebre con la Administración correspondiente, no podrán establecer obligaciones o prestaciones adicionales ni más gravosas que las que procedan legalmente en perjuicio de los propietarios afectados. La cláusula que contravenga estas reglas será nula de pleno Derecho.



Notas de equivalencia

Equivalente a [art. 16 de Ley 8/2007, de 28 mayo RCL20071020](#). [ FEV 27-06-2008] [FEV 27-06-2008]

Artículo 17.

Formación de fincas y parcelas y relación entre ellas

1. Constituye:

a) Finca: la unidad de suelo o de edificación atribuida exclusiva y excluyentemente a un propietario o varios en proindiviso, que puede situarse en la rasante, en el vuelo o en el subsuelo. Cuando, conforme a la legislación

hipotecaria, pueda abrir folio en el Registro de la Propiedad, tiene la consideración de finca registral.

b) Parcela: la unidad de suelo, tanto en la rasante como en el vuelo o el subsuelo, que tenga atribuida edificabilidad y uso o sólo uso urbanístico independiente.

2. La división o segregación de una finca para dar lugar a dos o más diferentes sólo es posible si cada una de las resultantes reúne las características exigidas por la legislación aplicable y la ordenación territorial y urbanística. Esta regla es también aplicable a la enajenación, sin división ni segregación, de participaciones indivisas a las que se atribuya el derecho de utilización exclusiva de porción o porciones concretas de la finca, así como a la constitución de asociaciones o sociedades en las que la cualidad de socio incorpore dicho derecho de utilización exclusiva.

En la autorización de escrituras de segregación o división de fincas, los notarios exigirán, para su testimonio, la acreditación documental de la conformidad, aprobación o autorización administrativa a que esté sujeta, en su caso, la división o segregación conforme a la legislación que le sea aplicable. El cumplimiento de este requisito será exigido por los registradores para practicar la correspondiente inscripción.

Los notarios y registradores de la propiedad harán constar en la descripción de las fincas, en su caso, su cualidad de indivisibles.

3. La constitución de finca o fincas en régimen de propiedad horizontal o de complejo inmobiliario autoriza para considerar su superficie total como una sola parcela, siempre que dentro del perímetro de ésta no quede superficie alguna que, conforme a la ordenación territorial y urbanística aplicable, deba tener la condición de dominio público, ser de uso público o servir de soporte a las obras de urbanización o pueda computarse a los efectos del cumplimiento del deber legal a que se refiere la letra a) del apartado 1 del artículo anterior.

4. Cuando, de conformidad con lo previsto en su legislación reguladora, los instrumentos de ordenación urbanística destinen superficies superpuestas, en la rasante y el subsuelo o el vuelo, a la edificación o uso privado y al dominio público, podrá constituirse complejo inmobiliario en el que aquéllas y ésta tengan el carácter de fincas especiales de atribución privativa, previa la desafectación y con las limitaciones y servidumbres que procedan para la protección del dominio público.

5. El acto administrativo que legitime la edificación de una parcela indivisible, por agotamiento de la edificabilidad permitida en ella o por ser la superficie restante inferior a la parcela mínima, se comunicará al Registro de la Propiedad para su constancia en la inscripción de la finca.



Notas de equivalencia

Equivalente a [art. 17](#) de [Ley 8/2007, de 28 mayo RCL2007\1020](#). [ FEV 27-06-2008] [FEV 27-06-2008]

Artículo 18.

Operaciones de distribución de beneficios y cargas

1. El acuerdo aprobatorio de los instrumentos de distribución de beneficios y cargas produce el efecto de la subrogación de las fincas de origen por las de resultado y el reparto de su titularidad entre los propietarios, el promotor de la actuación, cuando sea retribuido mediante la adjudicación de parcelas incluidas en ella, y la Administración, a quien corresponde el pleno dominio libre de cargas de los terrenos a que se refieren las [letras a\) y b\) del apartado 1 del artículo 16](#). En este supuesto, si procede la distribución de beneficios y cargas entre los propietarios afectados por la actuación, se entenderá que el titular del suelo de que se trata aporta tanto la superficie de su rasante como la del subsuelo o vuelo que de él se segrega.

2. En los supuestos de subrogación real, si existiesen derechos reales o cargas que se estimen incompatibles con la ordenación urbanística, el acuerdo aprobatorio de la distribución de beneficios y cargas declarará su extinción y fijará la indemnización correspondiente a cargo del propietario respectivo.

3. Existiendo subrogación real y compatibilidad con la ordenación urbanística, si la situación y características de la nueva finca fuesen incompatibles con la subsistencia de los derechos reales o cargas que habrían debido recaer sobre ellas, las personas a que estos derechos o cargas favorecieran podrán obtener su transformación en un derecho de crédito con garantía hipotecaria sobre la nueva finca, en la cuantía en que la carga fuera valorada. El registrador de la propiedad que aprecie tal incompatibilidad lo hará constar así en el asiento respectivo. En defecto de acuerdo entre las partes interesadas, cualquiera de ellas podrá acudir al Juzgado competente del orden civil para obtener una resolución declarativa de la compatibilidad o incompatibilidad y, en

este último caso, para fijar la valoración de la carga y la constitución de la mencionada garantía hipotecaria.

4. Cuando no tenga lugar la subrogación real, el acuerdo aprobatorio de la distribución de beneficios y cargas producirá la extinción de los derechos reales y cargas constituidos sobre la finca aportada, corriendo a cargo del propietario que la aportó la indemnización correspondiente, cuyo importe se fijará en el mencionado acuerdo.

5. No obstante lo dispuesto en los apartados 2 y 4, las indemnizaciones por la extinción de servidumbres prediales o derechos de arrendamiento incompatibles con el instrumento de ordenación urbanística o su ejecución, se considerarán gastos de urbanización en el instrumento de distribución de beneficios y cargas correspondiente.

6. Una vez firme en vía administrativa el acuerdo de aprobación definitiva de la distribución de beneficios y cargas, se procederá a su inscripción en el Registro de la Propiedad en la forma que se establece en el artículo 54.

7. Las transmisiones de terrenos a que den lugar las operaciones distributivas de beneficios y cargas por aportación de los propietarios incluidos en la actuación de transformación urbanística, o en virtud de expropiación forzosa, y las adjudicaciones a favor de dichos propietarios en proporción a los terrenos aportados por los mismos, estarán exentas, con carácter permanente, si cumplen todos los requisitos urbanísticos, del Impuesto sobre Transmisiones Patrimoniales y Actos Jurídicos Documentados, y no tendrán la consideración de transmisiones de dominio a los efectos de la exacción del Impuesto sobre el Incremento del Valor de los Terrenos de Naturaleza Urbana.

Cuando el valor de las parcelas adjudicadas a un propietario exceda del que proporcionalmente corresponda a los terrenos aportados por el mismo, se girarán las liquidaciones procedentes en cuanto al exceso.

Artículo 19.

Transmisión de fincas y deberes urbanísticos

1. La transmisión de fincas no modifica la situación del titular respecto de los deberes del propietario conforme a esta Ley y los establecidos por la legislación de la ordenación territorial y urbanística aplicable o exigibles por los actos de ejecución de la misma. El nuevo titular queda subrogado en los derechos y deberes del anterior propietario, así como en las obligaciones por éste asumidas frente a la Administración competente y que hayan sido objeto de inscripción registral, siempre que tales obligaciones se refieran a un posible efecto de mutación jurídico-real.

2. En las enajenaciones de terrenos, debe hacerse constar en el correspondiente título:

a) La situación urbanística de los terrenos, cuando no sean susceptibles de uso privado o edificación, cuenten con edificaciones fuera de ordenación o estén destinados a la construcción de viviendas sujetas a algún régimen de protección pública que permita tasar su precio máximo de venta, alquiler u otras formas de acceso a la vivienda.

b) Los deberes legales y las obligaciones pendientes de cumplir, cuando los terrenos estén sujetos a una de las actuaciones a que se refiere el [apartado 1 del artículo 14](#).

3. La infracción de cualquiera de las disposiciones del apartado anterior faculta al adquirente para rescindir el contrato en el plazo de cuatro años y exigir la indemnización que proceda conforme a la legislación civil.

4. Con ocasión de la autorización de escrituras públicas que afecten a la propiedad de fincas o parcelas, los notarios podrán solicitar de la Administración Pública competente información telemática o, en su defecto, cédula o informe escrito expresivo de su situación urbanística y los deberes y obligaciones a cuyo cumplimiento estén afectas. Los notarios remitirán a la Administración competente, para su debido conocimiento, copia simple en papel o en soporte digital de las escrituras para las que hubieran solicitado y obtenido información urbanística, dentro de los diez días siguientes a su otorgamiento. Esta copia no devengará arancel.

5. En los títulos por los que se transmitan terrenos a la Administración deberá especificarse, a efectos de su inscripción en el Registro de la Propiedad, el carácter demanial o patrimonial de los bienes y, en su caso, su incorporación al patrimonio público de suelo.



Notas de equivalencia

Equivalente a [art. 18](#) de [Ley 8/2007, de 28 mayo RCL\2007\1020](#). [ FEV 27-06-2008] [FEV 27-06-2008]

Artículo 20.

Declaración de obra nueva

1. Para autorizar escrituras de declaración de obra nueva en construcción, los notarios exigirán, para su testimonio, la aportación del acto de conformidad, aprobación o autorización administrativa que requiera la obra según la legislación de ordenación territorial y urbanística, así como certificación expedida por técnico competente y acreditativa del ajuste de la descripción de la obra al proyecto que haya sido objeto de dicho acto administrativo.

Tratándose de escrituras de declaración de obra nueva terminada, exigirán, además de la certificación expedida por técnico competente acreditativa de la finalización de ésta conforme a la descripción del proyecto, la acreditación documental del cumplimiento de todos los requisitos impuestos por la legislación reguladora de la edificación para la entrega de ésta a sus usuarios y el otorgamiento, expreso o por silencio administrativo, de las autorizaciones administrativas que prevea la legislación de ordenación territorial y urbanística.

2. Para practicar las correspondientes inscripciones de las escrituras de declaración de obra nueva, los registradores exigirán el cumplimiento de los requisitos establecidos en el apartado anterior.



Notas de equivalencia

Equivalente a [art. 19](#) de [Ley 8/2007, de 28 mayo RCL\2007\1020](#). [ FEV 27-06-2008] [FEV 27-06-2008]

TÍTULO III.

Valoraciones



Notas de equivalencia

Equivalente a [Tít. III](#) de [Ley 8/2007, de 28 mayo RCL\2007\1020](#). [ FEV 27-06-2008] [FEV 27-06-2008]

Artículo 21.

Ámbito del régimen de valoraciones

1. Las valoraciones del suelo, las instalaciones, construcciones y edificaciones, y los derechos constituidos sobre o en relación con ellos, se rigen por lo dispuesto en esta Ley cuando tengan por objeto:

a) La verificación de las operaciones de reparto de beneficios y cargas u otras precisas para la ejecución de la ordenación territorial y urbanística en las que la valoración determine el contenido patrimonial de facultades o deberes propios del derecho de propiedad, en defecto de acuerdo entre todos los sujetos afectados.

b) La fijación del justiprecio en la expropiación, cualquiera que sea la finalidad de ésta y la legislación que la motive.

c) La fijación del precio a pagar al propietario en la venta o sustitución forzosas.

d) La determinación de la responsabilidad patrimonial de la Administración Pública.

2. Las valoraciones se entienden referidas:

a) Cuando se trate de las operaciones contempladas en la letra a) del apartado anterior, a la fecha de iniciación del procedimiento de aprobación del instrumento que las motive.

b) Cuando se aplique la expropiación forzosa, al momento de iniciación del expediente de justiprecio individualizado o de exposición al público del proyecto de expropiación si se sigue el procedimiento de tasación conjunta.

c) Cuando se trate de la venta o sustitución forzosas, al momento de la iniciación del procedimiento de declaración del incumplimiento del deber que la motive.

d) Cuando la valoración sea necesaria a los efectos de determinar la indemnización por responsabilidad patrimonial de la Administración Pública, al momento de la entrada en vigor de la disposición o del comienzo de la eficacia del acto causante de la lesión.



Notas de equivalencia

Equivalente a [art. 20](#) de [Ley 8/2007, de 28 mayo RCL20071020](#). [ FEV 27-06-2008] [FEV 27-06-2008]

Artículo 22.

Crterios generales para la valoración de inmuebles

1. El valor del suelo corresponde a su pleno dominio, libre de toda carga, gravamen o derecho limitativo de la propiedad.

2. El suelo se tasará en la forma establecida en los artículos siguientes, según su situación y con independencia de la causa de la valoración y el instrumento legal que la motive.

Este criterio será también de aplicación a los suelos destinados a infraestructuras y servicios públicos de interés general supramunicipal, tanto si estuvieran previstos por la ordenación territorial y urbanística como si fueran de nueva creación, cuya valoración se determinará según la situación básica de los terrenos en que se sitúan o por los que discurren de conformidad con lo dispuesto en esta Ley.

3. Las edificaciones, construcciones e instalaciones, los sembrados y las plantaciones en el suelo rural, se tasarán con independencia de los terrenos siempre que se ajusten a la legalidad al tiempo de la valoración, sean compatibles con el uso o rendimiento considerado en la valoración del suelo y no hayan sido tenidos en cuenta en dicha valoración por su carácter de mejoras permanentes.

En el suelo urbanizado, las edificaciones, construcciones e instalaciones que se ajusten a la legalidad se tasarán conjuntamente con el suelo en la forma prevista en el [apartado 2 del artículo 24](#).

Se entiende que las edificaciones, construcciones e instalaciones se ajustan a la legalidad al tiempo de su valoración cuando se realizaron de conformidad con la ordenación urbanística y el acto administrativo legitimante que requiriesen, o han sido posteriormente legalizadas de conformidad con lo dispuesto en la legislación urbanística.

La valoración de las edificaciones o construcciones tendrá en cuenta su antigüedad y su estado de conservación. Si han quedado incursas en la situación de fuera de ordenación, su valor se reducirá en proporción al tiempo transcurrido de su vida útil.

4. La valoración de las concesiones administrativas y de los derechos reales sobre inmuebles, a los efectos de su constitución, modificación o extinción, se efectuará con arreglo a las disposiciones sobre expropiación que específicamente determinen el justiprecio de los mismos; y subsidiariamente, según las normas del derecho administrativo, civil o fiscal que resulten de aplicación.

Al expropiar una finca gravada con cargas, la Administración que la efectúe podrá elegir entre fijar el justiprecio de cada uno de los derechos que concurren con el dominio, para distribuirlo entre los titulares de cada uno de ellos, o bien valorar el inmueble en su conjunto y consignar su importe en poder del órgano judicial, para que éste fije y distribuya, por el trámite de los incidentes, la proporción que corresponda a los respectivos interesados.



Notas de equivalencia

Equivalente a [art. 21](#) de [Ley 8/2007, de 28 mayo RCL20071020](#). [ FEV 27-06-2008] [FEV 27-06-2008]

Artículo 23.

Valoración en el suelo rural

1. Cuando el suelo sea rural a los efectos de esta Ley:

a) Los terrenos se tasarán mediante la capitalización de la renta anual real o potencial, la que sea superior, de

la explotación según su estado en el momento al que deba entenderse referida la valoración.

La renta potencial se calculará atendiendo al rendimiento del uso, disfrute o explotación de que sean susceptibles los terrenos conforme a la legislación que les sea aplicable, utilizando los medios técnicos normales para su producción. Incluirá, en su caso, como ingresos las subvenciones que, con carácter estable, se otorguen a los cultivos y aprovechamientos considerados para su cálculo y se descontarán los costes necesarios para la explotación considerada.

El valor del suelo rural así obtenido podrá ser corregido al alza hasta un máximo del doble en función de factores objetivos de localización, como la accesibilidad a núcleos de población o a centros de actividad económica o la ubicación en entornos de singular valor ambiental o paisajístico, cuya aplicación y ponderación habrá de ser justificada en el correspondiente expediente de valoración, todo ello en los términos que reglamentariamente se establezcan.

b) Las edificaciones, construcciones e instalaciones, cuando deban valorarse con independencia del suelo, se tasarán por el método de coste de reposición según su estado y antigüedad en el momento al que deba entenderse referida la valoración.

c) Las plantaciones y los sembrados preexistentes, así como las indemnizaciones por razón de arrendamientos rústicos u otros derechos, se tasarán con arreglo a los criterios de las Leyes de Expropiación Forzosa y de Arrendamientos Rústicos.

2. En ninguno de los casos previstos en el apartado anterior podrán considerarse expectativas derivadas de la asignación de edificabilidades y usos por la ordenación territorial o urbanística que no hayan sido aún plenamente realizados.



Notas de equivalencia

Equivalente a [art. 22 de Ley 8/2007, de 28 mayo RCL200711020](#). [FEV 27-06-2008] [FEV 27-06-2008]

Artículo 24.

Valoración en el suelo urbanizado

1. Para la valoración del suelo urbanizado que no está edificado, o en que la edificación existente o en curso de ejecución es ilegal o se encuentra en situación de ruina física:

a) Se considerarán como uso y edificabilidad de referencia los atribuidos a la parcela por la ordenación urbanística, incluido en su caso el de vivienda sujeta a algún régimen de protección que permita tasar su precio máximo en venta o alquiler.

Si los terrenos no tienen asignada edificabilidad o uso privado por la ordenación urbanística, se les atribuirá la edificabilidad media y el uso mayoritario en el ámbito espacial homogéneo en que por usos y tipologías la ordenación urbanística los haya incluido.

b) Se aplicará a dicha edificabilidad el valor de repercusión del suelo según el uso correspondiente, determinado por el método residual estático.

c) De la cantidad resultante de la letra anterior se descontará, en su caso, el valor de los deberes y cargas pendientes para poder realizar la edificabilidad prevista.

2. Cuando se trate de suelo edificado o en curso de edificación, el valor de la tasación será el superior de los siguientes:

a) El determinado por la tasación conjunta del suelo y de la edificación existente que se ajuste a la legalidad, por el método de comparación, aplicado exclusivamente a los usos de la edificación existente o la construcción ya realizada.

b) El determinado por el método residual del apartado 1 de este artículo, aplicado exclusivamente al suelo, sin consideración de la edificación existente o la construcción ya realizada.

3. Cuando se trate de suelo urbanizado sometido a actuaciones de reforma o renovación de la urbanización,

el método residual a que se refieren los apartados anteriores considerará los usos y edificabilidades atribuidos por la ordenación en su situación de origen.



Notas de equivalencia

Equivalente a [art. 23](#) de [Ley 8/2007, de 28 mayo RCL\2007\1020](#). [ FEV 27-06-2008] [FEV 27-06-2008]

Artículo 25.

Indemnización de la facultad de participar en actuaciones de nueva urbanización

1. Procederá valorar la facultad de participar en la ejecución de una actuación de nueva urbanización cuando concurren los siguientes requisitos:

a) Que los terrenos hayan sido incluidos en la delimitación del ámbito de la actuación y se den los requisitos exigidos para iniciarla o para expropiar el suelo correspondiente, de conformidad con la legislación en la materia.

b) Que la disposición, el acto o el hecho que motiva la valoración impida el ejercicio de dicha facultad o altere las condiciones de su ejercicio modificando los usos del suelo o reduciendo su edificabilidad.

c) Que la disposición, el acto o el hecho a que se refiere la letra anterior surtan efectos antes del inicio de la actuación y del vencimiento de los plazos establecidos para dicho ejercicio, o después si la ejecución no se hubiera llevado a cabo por causas imputables a la Administración.

d) Que la valoración no traiga causa del incumplimiento de los deberes inherentes al ejercicio de la facultad.

2. La indemnización por impedir el ejercicio de la facultad de participar en la actuación o alterar sus condiciones será el resultado de aplicar el mismo porcentaje que determine la legislación sobre ordenación territorial y urbanística para la participación de la comunidad en las plusvalías de conformidad con lo previsto en la letra b) del apartado primero del [artículo 16](#) de esta Ley:

a) A la diferencia entre el valor del suelo en su situación de origen y el valor que le correspondería si estuviera terminada la actuación, cuando se impida el ejercicio de esta facultad.

b) A la merma provocada en el valor que correspondería al suelo si estuviera terminada la actuación, cuando se alteren las condiciones de ejercicio de la facultad.



Notas de equivalencia

Equivalente a [art. 24](#) de [Ley 8/2007, de 28 mayo RCL\2007\1020](#). [ FEV 27-06-2008] [FEV 27-06-2008]

Artículo 26.

Indemnización de la iniciativa y la promoción de actuaciones de urbanización o de edificación

1. Cuando devengan inútiles para quien haya incurrido en ellos por efecto de la disposición, del acto o del hecho que motive la valoración, los siguientes gastos y costes se tasarán por su importe incrementado por la tasa libre de riesgo y la prima de riesgo:

a) Aquellos en que se haya incurrido para la elaboración del proyecto o proyectos técnicos de los instrumentos de ordenación y ejecución que, conforme a la legislación de la ordenación territorial y urbanística, sean necesarios para legitimar una actuación de urbanización, de edificación, o de conservación o rehabilitación de la edificación.

b) Los de las obras acometidas y los de financiación, gestión y promoción precisos para la ejecución de la actuación.

c) Las indemnizaciones pagadas.

2. Una vez iniciadas, las actuaciones de urbanización se valorarán en la forma prevista en el apartado anterior o en proporción al grado alcanzado en su ejecución, lo que sea superior, siempre que dicha ejecución se

desarrolle de conformidad con los instrumentos que la legitimen y no se hayan incumplido los plazos en ellos establecidos. Para ello, al grado de ejecución se le asignará un valor entre 0 y 1, que se multiplicará:

a) Por la diferencia entre el valor del suelo en su situación de origen y el valor que le correspondería si estuviera terminada la actuación, cuando la disposición, el acto o hecho que motiva la valoración impida su terminación.

b) Por la merma provocada en el valor que correspondería al suelo si estuviera terminada la actuación, cuando sólo se alteren las condiciones de su ejecución, sin impedir su terminación.

La indemnización obtenida por el método establecido en este apartado nunca será inferior a la establecida en el artículo anterior y se distribuirá proporcionalmente entre los adjudicatarios de parcelas resultantes de la actuación.

3. Cuando el promotor de la actuación no sea retribuido mediante adjudicación de parcelas resultantes, su indemnización se descontará de la de los propietarios y se calculará aplicando la tasa libre de riesgo y la prima de riesgo a la parte dejada de percibir de la retribución que tuviere establecida.

4. Los propietarios del suelo que no estuviesen al día en el cumplimiento de sus deberes y obligaciones, serán indemnizados por los gastos y costes a que se refiere el apartado 1, que se tasarán en el importe efectivamente incurrido.



Notas de equivalencia

Equivalente a [art. 25](#) de [Ley 8/2007, de 28 mayo RCL20071020](#). [ FEV 27-06-2008] [FEV 27-06-2008]

Artículo 27.

Valoración del suelo en régimen de equidistribución de beneficios y cargas

1. Cuando, en defecto de acuerdo entre todos los sujetos afectados, deban valorarse las aportaciones de suelo de los propietarios partícipes en una actuación de urbanización en ejercicio de la facultad establecida en la [letra c\) del apartado 1 del artículo 8](#), para ponderarlas entre sí o con las aportaciones del promotor o de la Administración, a los efectos del reparto de los beneficios y cargas y la adjudicación de parcelas resultantes, el suelo se tasará por el valor que le correspondería si estuviera terminada la actuación.

2. En el caso de propietarios que no puedan participar en la adjudicación de parcelas resultantes de una actuación de urbanización por causa de la insuficiencia de su aportación, el suelo se tasará por el valor que le correspondería si estuviera terminada la actuación, descontados los gastos de urbanización correspondientes incrementados por la tasa libre de riesgo y la prima de riesgo.



Notas de equivalencia

Equivalente a [art. 26](#) de [Ley 8/2007, de 28 mayo RCL20071020](#). [ FEV 27-06-2008] [FEV 27-06-2008]

Artículo 28.

Régimen de la valoración

La valoración se realiza, en todo lo no dispuesto en esta Ley:

a) Conforme a los criterios que determinen las Leyes de la ordenación territorial y urbanística, cuando tenga por objeto la verificación de las operaciones precisas para la ejecución de la ordenación urbanística y, en especial, la distribución de los beneficios y las cargas de ella derivadas.

b) Con arreglo a los criterios de la legislación general de expropiación forzosa y de responsabilidad de las Administraciones Públicas, según proceda, en los restantes casos.



Notas de equivalencia

Equivalente a [art. 27](#) de [Ley 8/2007, de 28 mayo RCL20071020](#). [ FEV 27-06-2008] [FEV 27-06-2008]

TÍTULO IV.**Expropiación forzosa y responsabilidad patrimonial****Notas de equivalencia**

Equivalente a [Tít. IV](#) de [Ley 8/2007, de 28 mayo RCL\2007\1020](#). [ FEV 27-06-2008] [FEV 27-06-2008]

Artículo 29.**Régimen de las expropiaciones por razón de la ordenación territorial y urbanística**

1. La expropiación por razón de la ordenación territorial y urbanística puede aplicarse para las finalidades previstas en la legislación reguladora de dicha ordenación, de conformidad con lo dispuesto en esta Ley y en la Ley de Expropiación Forzosa.

2. La aprobación de los instrumentos de la ordenación territorial y urbanística que determine su legislación reguladora conllevará la declaración de utilidad pública y la necesidad de ocupación de los bienes y derechos correspondientes, cuando dichos instrumentos habiliten para su ejecución y ésta deba producirse por expropiación.

Dicha declaración se extenderá a los terrenos precisos para conectar la actuación de urbanización con las redes generales de servicios, cuando sean necesarios.

3. Cuando en la superficie objeto de expropiación existan bienes de dominio público y el destino de los mismos, según el instrumento de ordenación, sea distinto del que motivó su afectación o adscripción al uso general o a los servicios públicos, se seguirá, en su caso, el procedimiento previsto en la legislación reguladora del bien correspondiente para la mutación demanial o desafectación, según proceda.

Las vías rurales que se encuentren comprendidas en la superficie objeto de expropiación se entenderán de propiedad municipal, salvo prueba en contrario. En cuanto a las vías urbanas que desaparezcan se entenderán transmitidas de pleno derecho al Organismo expropiante y subrogadas por las nuevas que resulten de la ordenación urbanística.

4. Tendrán la consideración de beneficiarios de la expropiación las personas naturales o jurídicas subrogadas en las facultades del Estado, de las Comunidades Autónomas o de las Entidades locales para la ejecución de planes u obras determinadas.

**Notas de equivalencia**

Equivalente a [art. 28](#) de [Ley 8/2007, de 28 mayo RCL\2007\1020](#). [ FEV 27-06-2008] [FEV 27-06-2008]

Artículo 30.**Justiprecio**

1. El justiprecio de los bienes y derechos expropiados se fijará conforme a los criterios de valoración de esta Ley mediante expediente individualizado o por el procedimiento de tasación conjunta. Si hay acuerdo con el expropiado, se podrá satisfacer en especie.

2. Las actuaciones del expediente expropiatorio se seguirán con quienes figuren como interesados en el proyecto de delimitación, redactado conforme a la Ley de Expropiación Forzosa o acrediten, en legal forma, ser los verdaderos titulares de los bienes o derechos en contra de lo que diga el proyecto. En el procedimiento de tasación conjunta, los errores no denunciados y justificados en la fase de información pública no darán lugar a nulidad o reposición de actuaciones, conservando no obstante, los interesados su derecho a ser indemnizados en la forma que corresponda.

3. Llegado el momento del pago del justiprecio, sólo se procederá a hacerlo efectivo, consignándose en caso contrario, a aquellos interesados que aporten certificación registral a su favor, en la que conste haberse extendido la nota del [artículo 32](#) del [Reglamento Hipotecario](#) o, en su defecto, los títulos justificativos de su derecho, completados con certificaciones negativas del Registro de la Propiedad referidas a la misma finca descrita en los títulos. Si existiesen cargas deberán comparecer los titulares de las mismas.

4. Cuando existan pronunciamientos registrales contrarios a la realidad, podrá pagarse el justiprecio a quienes los hayan rectificado o desvirtuado mediante cualquiera de los medios señalados en la legislación hipotecaria o con acta de notoriedad tramitada conforme al [artículo 209](#) del Reglamento Notarial.

Artículo 31.

Ocupación e inscripción en el Registro de la Propiedad

1. El acta de ocupación para cada finca o bien afectado por el procedimiento expropiatorio será título inscribible, siempre que incorpore su descripción, su identificación conforme a la legislación hipotecaria, su referencia catastral y su representación gráfica mediante un sistema de coordenadas y que se acompañe del acta de pago o justificante de la consignación del precio correspondiente.

A efectos de lo dispuesto en el párrafo anterior, la referencia catastral y la representación gráfica podrán ser sustituidas por una certificación catastral descriptiva y gráfica del inmueble de que se trate.

La superficie objeto de la actuación se inscribirá como una o varias fincas registrales, sin que sea obstáculo para ello la falta de inmatriculación de alguna de estas fincas. En las fincas afectadas y a continuación de la nota a que se refiere la legislación hipotecaria sobre asientos derivados de procedimientos de expropiación forzosa, se extenderá otra en la que se identificará la porción expropiada si la actuación no afectase a la totalidad de la finca.

2. Si al proceder a la inscripción surgiesen dudas fundadas sobre la existencia, dentro de la superficie ocupada, de alguna finca registral no tenida en cuenta en el procedimiento expropiatorio, se pondrá tal circunstancia en conocimiento de la Administración competente, sin perjuicio de practicarse la inscripción.

3. Los actos administrativos de constitución, modificación o extinción forzosa de servidumbres serán inscribibles en el Registro de la Propiedad, en la forma prevista para las actas de expropiación.

Artículo 32.

Adquisición libre de cargas

1. Finalizado el expediente expropiatorio, y una vez levantada el acta o actas de ocupación con los requisitos previstos en la legislación general de expropiación forzosa, se entenderá que la Administración ha adquirido, libre de cargas, la finca o fincas comprendidas en el expediente.

La Administración será mantenida en la posesión de las fincas, una vez inscrito su derecho, sin que quepa ejercitar ninguna acción real o interdictal contra la misma.

2. Si con posterioridad a la finalización del expediente, una vez levantada el acta de ocupación e inscritas las fincas o derechos en favor de la Administración, aparecieren terceros interesados no tenidos en cuenta en el expediente, éstos conservarán y podrán ejercitar cuantas acciones personales pudieren corresponderles para percibir el justiprecio o las indemnizaciones expropiatorias y discutir su cuantía.

3. En el supuesto de que, una vez finalizado totalmente el expediente, aparecieren fincas o derechos anteriormente inscritos no tenidos en cuenta, la Administración expropiante, de oficio o a instancia de parte interesada o del propio registrador, solicitará de éste que practique la cancelación correspondiente. Los titulares de tales fincas o derechos deberán ser compensados por la Administración expropiante, que formulará un expediente complementario con las correspondientes hojas de aprecio, tramitándose según el procedimiento que se haya seguido para el resto de las fincas, sin perjuicio de que tales titulares puedan ejercitar cualquier otro tipo de acción que pudiera corresponderles.

4. Si el justiprecio se hubiere pagado a quien apareciere en el expediente como titular registral, la acción de los terceros no podrá dirigirse contra la Administración expropiante si éstos no comparecieron durante la tramitación, en tiempo hábil.

Artículo 33.

Modalidades de gestión de la expropiación

1. Las Entidades Locales podrán promover, para la gestión de las expropiaciones, las modalidades asociativas con otras Administraciones Públicas o particulares, de conformidad con la legislación de régimen

local y urbanística.

2. Para el mejor cumplimiento de la finalidad expresada en el apartado anterior, podrán igualmente encomendar el ejercicio de la potestad expropiatoria a otras Administraciones Públicas.

3. Lo dispuesto en los apartados anteriores se entenderá sin perjuicio de las facultades reconocidas expresamente por ley a determinados entes públicos en materia expropiatoria.

Artículo 34.

Supuestos de reversión y de retasación

1. Si se alterara el uso que motivó la expropiación de suelo en virtud de modificación o revisión del instrumento de ordenación territorial y urbanística, procede la reversión salvo que concurra alguna de las siguientes circunstancias:

a) Que el uso dotacional público que hubiera motivado la expropiación hubiera sido efectivamente implantado y mantenido durante ocho años, o bien que el nuevo uso asignado al suelo sea igualmente dotacional público.

b) Haberse producido la expropiación para la formación o ampliación de un patrimonio público de suelo, siempre que el nuevo uso sea compatible con los fines de éste.

c) Haberse producido la expropiación para la ejecución de una actuación de urbanización.

d) Haberse producido la expropiación por incumplimiento de los deberes o no levantamiento de las cargas propias del régimen aplicable al suelo conforme a esta Ley.

e) Cualquiera de los restantes supuestos en que no proceda la reversión de acuerdo con la Ley de Expropiación Forzosa.

2. En los casos en que el suelo haya sido expropiado para ejecutar una actuación de urbanización:

a) Procede la reversión, cuando hayan transcurrido diez años desde la expropiación sin que la urbanización se haya concluido.

b) Procede la retasación cuando se alteren los usos o la edificabilidad del suelo, en virtud de una modificación del instrumento de ordenación territorial y urbanística que no se efectúe en el marco de un nuevo ejercicio pleno de la potestad de ordenación, y ello suponga un incremento de su valor conforme a los criterios aplicados en su expropiación. El nuevo valor se determinará mediante la aplicación de los mismos criterios de valoración a los nuevos usos y edificabilidades. Corresponderá al expropiado o sus causahabientes la diferencia entre dicho valor y el resultado de actualizar el justiprecio.

En lo no previsto por el párrafo anterior, será de aplicación al derecho de retasación lo dispuesto para el derecho de reversión, incluido su acceso al Registro de la Propiedad.

3. No procede la reversión cuando del suelo expropiado se segreguen su suelo o subsuelo, conforme a lo previsto en el [apartado 4 del artículo 17](#), siempre que se mantenga el uso dotacional público para el que fue expropiado o concurra alguna de las restantes circunstancias previstas en el apartado primero.



Notas de equivalencia

Equivalente a [art. 29 de Ley 8/2007, de 28 mayo RCL\2007\1020](#). [ FEV 27-06-2008] [FEV 27-06-2008]

Artículo 35.

Supuestos indemnizatorios

Dan lugar en todo caso a derecho de indemnización las lesiones en los bienes y derechos que resulten de los siguientes supuestos:

a) La alteración de las condiciones de ejercicio de la ejecución de la urbanización, o de las condiciones de participación de los propietarios en ella, por cambio de la ordenación territorial o urbanística o del acto o negocio

de la adjudicación de dicha actividad, siempre que se produzca antes de transcurrir los plazos previstos para su desarrollo o, transcurridos éstos, si la ejecución no se hubiere llevado a efecto por causas imputables a la Administración.

Las situaciones de fuera de ordenación producidas por los cambios en la ordenación territorial o urbanística no serán indemnizables, sin perjuicio de que pueda serlo la imposibilidad de usar y disfrutar lícitamente de la construcción o edificación incurso en dicha situación durante su vida útil.

b) Las vinculaciones y limitaciones singulares que excedan de los deberes legalmente establecidos respecto de construcciones y edificaciones, o lleven consigo una restricción de la edificabilidad o el uso que no sea susceptible de distribución equitativa.

c) La modificación o extinción de la eficacia de los títulos administrativos habilitantes de obras y actividades, determinadas por el cambio sobrevenido de la ordenación territorial o urbanística.

d) La anulación de los títulos administrativos habilitantes de obras y actividades, así como la demora injustificada en su otorgamiento y su denegación improcedente. En ningún caso habrá lugar a indemnización si existe dolo, culpa o negligencia graves imputables al perjudicado.

e) La ocupación de terrenos destinados por la ordenación territorial y urbanística a dotaciones públicas, por el período de tiempo que medie desde la ocupación de los mismos hasta la aprobación definitiva del instrumento por el que se le adjudiquen al propietario otros de valor equivalente. El derecho a la indemnización se fijará en los términos establecidos en el [artículo 112](#) de la Ley de Expropiación Forzosa.

Transcurridos cuatro años desde la ocupación sin que se hubiera producido la aprobación definitiva del mencionado instrumento, los interesados podrán efectuar la advertencia a la Administración competente de su propósito de iniciar el expediente de justiprecio, quedando facultados para iniciar el mismo, mediante el envío a aquélla de la correspondiente hoja de aprecio, una vez transcurridos seis meses desde dicha advertencia.



Notas de equivalencia

Equivalente a [art. 30](#) de [Ley 8/2007, de 28 mayo RCL\2007\1020](#). [FEV 27-06-2008] [FEV 27-06-2008]

TÍTULO V.

Función social de la propiedad y gestión del suelo



Notas de equivalencia

Equivalente a [Tít. V](#) de [Ley 8/2007, de 28 mayo RCL\2007\1020](#). [FEV 27-06-2008] [FEV 27-06-2008]

CAPÍTULO I.

Venta y sustitución forzosas



Notas de equivalencia

Equivalente a [Cap. I](#) de [Ley 8/2007, de 28 mayo RCL\2007\1020](#). [FEV 27-06-2008] [FEV 27-06-2008]

Artículo 36.

Procedencia y alcance de la venta o sustitución forzosas

1. El incumplimiento de los deberes de edificación o rehabilitación previstos en esta Ley habilitará para la expropiación por incumplimiento de la función social de la propiedad o la aplicación del régimen de venta o sustitución forzosas, sin perjuicio de que la legislación sobre ordenación territorial y urbanística pueda establecer otras consecuencias.

2. La sustitución forzosa tiene por objeto la facultad de edificación, para imponer su ejercicio en régimen de propiedad horizontal con el propietario actual del suelo.

3. En los supuestos de expropiación, venta o sustitución forzosa previstos en este artículo, el contenido del derecho de propiedad del suelo nunca podrá ser minorado por la legislación reguladora de la ordenación territorial y urbanística en un porcentaje superior al 50 por 100 de su valor, correspondiendo la diferencia a la Administración.



Notas de equivalencia

Equivalente a [art. 31](#) de [Ley 8/2007, de 28 mayo RCL20071020](#). [FEV 27-06-2008] [FEV 27-06-2008]

Artículo 37.

Régimen de la venta o sustitución forzosa

1. La venta o sustitución forzosa se iniciará de oficio o a instancia de interesado y se adjudicará mediante procedimiento con publicidad y concurrencia.

2. Dictada resolución declaratoria del incumplimiento de deberes del régimen de la propiedad del suelo y acordada la aplicación del régimen de venta o sustitución forzosa, la Administración actuante remitirá al Registro de la Propiedad certificación del acto o actos correspondientes para su constancia por nota al margen de la última inscripción de dominio. La situación de venta o sustitución forzosa se consignará en las certificaciones registrales que de la finca se expidan.

3. Resuelto el procedimiento, la Administración actuante expedirá certificación de la adjudicación, que será título inscribible en el Registro de la Propiedad.

En la inscripción registral se harán constar las condiciones y los plazos de edificación a que quede obligado el adquirente en calidad de resolutorias de la adquisición.



Notas de equivalencia

Equivalente a [art. 32](#) de [Ley 8/2007, de 28 mayo RCL20071020](#). [FEV 27-06-2008] [FEV 27-06-2008]

CAPÍTULO II.

Patrimonios públicos de suelo



Notas de equivalencia

Equivalente a [Cap. II](#) de [Ley 8/2007, de 28 mayo RCL20071020](#). [FEV 27-06-2008] [FEV 27-06-2008]

Artículo 38.

Noción y finalidad

1. Con la finalidad de regular el mercado de terrenos, obtener reservas de suelo para actuaciones de iniciativa pública y facilitar la ejecución de la ordenación territorial y urbanística, integran los patrimonios públicos de suelo los bienes, recursos y derechos que adquiera la Administración en virtud del deber a que se refiere la [letra b\) del apartado 1 del artículo 16](#), sin perjuicio de los demás que determine la legislación sobre ordenación territorial y urbanística.

2. Los bienes de los patrimonios públicos de suelo constituyen un patrimonio separado y los ingresos obtenidos mediante la enajenación de los terrenos que los integran o la sustitución por dinero a que se refiere la letra b) del apartado 1 del artículo 16, se destinarán a la conservación, administración y ampliación del mismo, siempre que sólo se financien gastos de capital y no se infrinja la legislación que les sea aplicable, o a los usos propios de su destino.



Notas de equivalencia

Equivalente a [art. 33](#) de [Ley 8/2007, de 28 mayo RCL20071020](#). [FEV 27-06-2008] [FEV 27-06-2008]

Artículo 39.

Destino

1. Los bienes y recursos que integran necesariamente los patrimonios públicos de suelo en virtud de lo dispuesto en el apartado 1 del artículo anterior, deberán ser destinados a la construcción de viviendas sujetas a algún régimen de protección pública. Podrán ser destinados también a otros usos de interés social, de acuerdo con lo que dispongan los instrumentos de ordenación urbanística, sólo cuando así lo prevea la legislación en la materia especificando los fines admisibles, que serán urbanísticos o de protección o mejora de espacios naturales o de los bienes inmuebles del patrimonio cultural.

2. Los terrenos adquiridos por una Administración en virtud del deber a que se refiere la letra b) del apartado 1 del artículo 16, que estén destinados a la construcción de viviendas sujetas a algún régimen de protección pública que permita tasar su precio máximo de venta, alquiler u otras formas de acceso a la vivienda, no podrán ser adjudicados, ni en dicha transmisión ni en las sucesivas, por un precio superior al valor máximo de repercusión del suelo sobre el tipo de vivienda de que se trate, conforme a su legislación reguladora. En el expediente administrativo y en el acto o contrato de la enajenación se hará constar esta limitación.

3. Las limitaciones, obligaciones, plazos o condiciones de destino de las fincas integrantes de un patrimonio público de suelo que se hagan constar en las enajenaciones de dichas fincas son inscribibles en el Registro de la Propiedad, no obstante lo dispuesto en el [artículo 27](#) de la [Ley Hipotecaria](#) y sin perjuicio de que su incumplimiento pueda dar lugar a la resolución de la enajenación.

4. El acceso al Registro de la Propiedad de las limitaciones, obligaciones, plazos o condiciones a que se refiere el apartado anterior produce los siguientes efectos:

a) Cuando se hayan configurado como causa de resolución, ésta se inscribirá en virtud, bien del consentimiento del adquirente, bien del acto unilateral de la Administración titular del patrimonio público de suelo del que proceda la finca enajenada, siempre que dicho acto no sea ya susceptible de recurso ordinario alguno, administrativo o judicial.

Sin perjuicio de la resolución del contrato, la Administración enajenante podrá interesar la práctica de anotación preventiva de la pretensión de resolución en la forma prevista por la legislación hipotecaria para las anotaciones preventivas derivadas de la iniciación de procedimiento de disciplina urbanística.

b) En otro caso, la mención registral producirá los efectos propios de las notas marginales de condiciones impuestas sobre determinadas fincas.



Notas de equivalencia

Equivalente a [art. 34](#) de [Ley 8/2007, de 28 mayo RCL\2007\1020](#). [FEV 27-06-2008] [FEV 27-06-2008]

CAPÍTULO III.

Derecho de superficie



Notas de equivalencia

Equivalente a [Cap. III](#) de [Ley 8/2007, de 28 mayo RCL\2007\1020](#). [FEV 27-06-2008] [FEV 27-06-2008]

Artículo 40.

Contenido, constitución y régimen

1. El derecho real de superficie atribuye al superficiario la facultad de realizar construcciones o edificaciones en la rasante y en el vuelo y el subsuelo de una finca ajena, manteniendo la propiedad temporal de las construcciones o edificaciones realizadas. También puede constituirse dicho derecho sobre construcciones o edificaciones ya realizadas o sobre viviendas, locales o elementos privativos de construcciones o edificaciones, atribuyendo al superficiario la propiedad temporal de las mismas, sin perjuicio de la propiedad separada del titular del suelo.

2. Para que el derecho de superficie quede válidamente constituido se requiere su formalización en escritura

pública y la inscripción de ésta en el Registro de la Propiedad. En la escritura deberá fijarse necesariamente el plazo de duración del derecho de superficie, que no podrá exceder de noventa y nueve años.

El derecho de superficie sólo puede ser constituido por el propietario del suelo, sea público o privado.

3. El derecho de superficie puede constituirse a título oneroso o gratuito. En el primer caso, la contraprestación del superficiario podrá consistir en el pago de una suma alzada o de un canon periódico, o en la adjudicación de viviendas o locales o derechos de arrendamiento de unos u otros a favor del propietario del suelo, o en varias de estas modalidades a la vez, sin perjuicio de la reversión total de lo edificado al finalizar el plazo pactado al constituir el derecho de superficie.

4. El derecho de superficie se rige por las disposiciones de este Capítulo, por la legislación civil en lo no previsto por él y por el título constitutivo del derecho.



Notas de equivalencia

Equivalente a [art. 35](#) de [Ley 8/2007, de 28 mayo RCL\2007\1020](#). [FEV 27-06-2008] [FEV 27-06-2008]

Artículo 41.

Transmisión, gravamen y extinción

1. El derecho de superficie es susceptible de transmisión y gravamen con las limitaciones fijadas al constituirlo.

2. Cuando las características de la construcción o edificación lo permitan, el superficiario podrá constituir la propiedad superficiaria en régimen de propiedad horizontal con separación del terreno correspondiente al propietario, y podrá transmitir y gravar como fincas independientes las viviendas, los locales y los elementos privativos de la propiedad horizontal, durante el plazo del derecho de superficie, sin necesidad del consentimiento del propietario del suelo.

3. En la constitución del derecho de superficie se podrán incluir cláusulas y pactos relativos a derechos de tanteo, retracto y retroventa a favor del propietario del suelo, para los casos de las transmisiones del derecho o de los elementos a que se refieren, respectivamente, los dos apartados anteriores.

4. El propietario del suelo podrá transmitir y gravar su derecho con separación del derecho del superficiario y sin necesidad de consentimiento de éste. El subsuelo corresponderá al propietario del suelo y será objeto de transmisión y gravamen juntamente con éste, salvo que haya sido incluido en el derecho de superficie.

5. El derecho de superficie se extingue si no se edifica de conformidad con la ordenación territorial y urbanística en el plazo previsto en el título de constitución y, en todo caso, por el transcurso del plazo de duración del derecho.

A la extinción del derecho de superficie por el transcurso de su plazo de duración, el propietario del suelo hace suya la propiedad de lo edificado, sin que deba satisfacer indemnización alguna cualquiera que sea el título en virtud del cual se hubiera constituido el derecho. No obstante, podrán pactarse normas sobre la liquidación del régimen del derecho de superficie.

La extinción del derecho de superficie por el transcurso de su plazo de duración determina la de toda clase de derechos reales o personales impuestos por el superficiario.

Si por cualquier otra causa se reunieran los derechos de propiedad del suelo y los del superficiario, las cargas que recayeren sobre uno y otro derecho continuarán gravándolos separadamente hasta el transcurso del plazo del derecho de superficie.



Notas de equivalencia

Equivalente a [art. 36](#) de [Ley 8/2007, de 28 mayo RCL\2007\1020](#). [FEV 27-06-2008] [FEV 27-06-2008]

TÍTULO VI.

Régimen jurídico

CAPÍTULO I.**Actuaciones con el Ministerio Fiscal****Artículo 42.****Infracciones constitutivas de delito o falta**

Cuando con ocasión de los expedientes administrativos que se instruyan por infracción urbanística o contra la ordenación del territorio aparezcan indicios del carácter de delito o falta del propio hecho que motivó su incoación, el órgano competente para imponer la sanción lo pondrá en conocimiento del Ministerio Fiscal, a los efectos de exigencia de las responsabilidades de orden penal en que hayan podido incurrir los infractores, absteniéndose aquél de proseguir el procedimiento sancionador mientras la autoridad judicial no se haya pronunciado. La sanción penal excluirá la imposición de sanción administrativa sin perjuicio de la adopción de medidas de reposición a la situación anterior a la comisión de la infracción.

CAPÍTULO II.**Peticiones, actos y acuerdos****Artículo 43.****Peticiones**

Las Entidades locales y Organismos urbanísticos habrán de resolver las peticiones fundadas que se les dirijan.

Artículo 44.**Administración demandada en subrogación**

Las decisiones que adoptaren los órganos autonómicos mediante subrogación se considerarán como actos del Ayuntamiento titular, a los solos efectos de los recursos admisibles.

Artículo 45.**Ejecución forzosa y vía de apremio**

1. Los Ayuntamientos podrán utilizar la ejecución forzosa y la vía de apremio para exigir el cumplimiento de sus deberes a los propietarios, individuales o asociados, y a los promotores de actuaciones de transformación urbanística.

2. Los procedimientos de ejecución y apremio se dirigirán ante todo contra los bienes de las personas que no hubieren cumplido sus obligaciones, y sólo en caso de insolvencia, frente a la asociación administrativa de propietarios.

3. También podrán ejercer las mismas facultades, a solicitud de la asociación, contra los propietarios que incumplieren los compromisos contraídos con ella.

Artículo 46.**Revisión de oficio**

Las Entidades locales podrán revisar de oficio sus actos y acuerdos en materia de urbanismo con arreglo a lo dispuesto en la legislación de régimen jurídico de las Administraciones Públicas.

CAPÍTULO III.**Acciones y recursos****Artículo 47.**

Carácter de los actos y convenios regulados en la legislación urbanística

Tendrán carácter jurídico administrativo todas las cuestiones que se suscitaren con ocasión o como consecuencia de los actos y convenios regulados en la legislación urbanística aplicable entre los órganos competentes de las Administraciones Públicas y los propietarios, individuales o asociados, o promotores de actuaciones de transformación urbanística, incluso las relativas a cesiones de terrenos para urbanizar o edificar.

Artículo 48.

Acción pública

1. Será pública la acción para exigir ante los órganos administrativos y los Tribunales Contencioso-Administrativos la observancia de la legislación y demás instrumentos de ordenación territorial y urbanística.

2. Si dicha acción está motivada por la ejecución de obras que se consideren ilegales, podrá ejercitarse durante la ejecución de las mismas y hasta el transcurso de los plazos establecidos para la adopción de las medidas de protección de la legalidad urbanística.

Artículo 49.

Acción ante Tribunales ordinarios

Los propietarios y titulares de derechos reales, además de lo previsto en el artículo anterior, podrán exigir ante los Tribunales ordinarios la demolición de las obras e instalaciones que vulneren lo dispuesto respecto a la distancia entre construcciones, pozos, cisternas, o fosas, comunidad de elementos constructivos u otros urbanos, así como las disposiciones relativas a usos incómodos, insalubres o peligrosos que estuvieren directamente encaminadas a tutelar el uso de las demás fincas.

Artículo 50.

Recurso contencioso-administrativo

1. Los actos de las Entidades Locales, cualquiera que sea su objeto, que pongan fin a la vía administrativa serán recurribles directamente ante la jurisdicción contencioso-administrativa.

2. Los actos de aprobación definitiva de los instrumentos de ordenación territorial y de los de ordenación y ejecución urbanísticas, sin perjuicio de los recursos administrativos que puedan proceder, podrán ser impugnados ante la jurisdicción contencioso-administrativa, en los términos prevenidos por su legislación reguladora.

CAPÍTULO IV.

Registro de la Propiedad

Artículo 51.

Actos inscribibles

Serán inscribibles en el Registro de la Propiedad:

1. Los actos firmes de aprobación de los expedientes de ejecución de la ordenación urbanística en cuanto supongan la modificación de las fincas registrales afectadas por el instrumento de ordenación, la atribución del dominio o de otros derechos reales sobre las mismas o el establecimiento de garantías reales de la obligación de ejecución o de conservación de la urbanización.

2. Las cesiones de terrenos con carácter obligatorio en los casos previstos por las leyes o como consecuencia de transferencias de aprovechamiento urbanístico.

3. La incoación de expediente sobre disciplina urbanística o de aquellos que tengan por objeto el apremio administrativo para garantizar el cumplimiento de sanciones impuestas.

4. Las condiciones especiales a que se sujeten los actos de conformidad, aprobación o autorización administrativas, en los términos previstos por las leyes.

5. Los actos de transferencia y gravamen del aprovechamiento urbanístico.

6. La interposición de recurso contencioso-administrativo que pretenda la anulación de instrumentos de ordenación urbanística, de ejecución, o de actos administrativos de intervención.

7. Las sentencias firmes en que se declare la anulación a que se refiere el apartado anterior, cuando se concreten a fincas determinadas y haya participado su titular en el procedimiento.

8. Cualquier otro acto administrativo que, en desarrollo de los instrumentos de ordenación o ejecución urbanísticos modifique, desde luego o en el futuro, el dominio o cualquier otro derecho real sobre fincas determinadas o la descripción de éstas.

Artículo 52.

Certificación administrativa

Salvo en los casos que la legislación establezca otra cosa, los actos a que se refiere el artículo anterior podrán inscribirse en el Registro de la Propiedad mediante certificación administrativa expedida por órgano urbanístico actuante, en la que se harán constar en la forma exigida por la legislación hipotecaria las circunstancias relativas a las personas, los derechos y las fincas a que afecte el acuerdo.

Artículo 53.

Clases de asientos

1. Se harán constar mediante inscripción los actos y acuerdos a que se refieren los [apartados 1, 2, 7 y 8 del artículo 51](#) , así como la superficie ocupada a favor de la Administración, por tratarse de terrenos destinados a dotaciones públicas por la ordenación territorial y urbanística.

2. Se harán constar mediante anotación preventiva los actos de los apartados 3 y 6 del artículo 51. Tales anotaciones caducarán a los cuatro años y podrán ser prorrogadas a instancia del órgano urbanístico actuante o resolución del órgano jurisdiccional, respectivamente.

3. Se harán constar mediante nota marginal los demás actos y acuerdos a que se refiere el artículo 51. Salvo que otra cosa se establezca expresamente, las notas marginales tendrán vigencia indefinida, pero no producirán otro efecto que dar a conocer la situación urbanística en el momento a que se refiere el título que las originara.

Artículo 54.

Expedientes de distribución de beneficios y cargas

1. La iniciación del expediente de distribución de beneficios y cargas que corresponda o la afección de los terrenos comprendidos en una actuación de transformación urbanística al cumplimiento de las obligaciones inherentes a la forma de gestión que proceda, se harán constar en el Registro por nota al margen de la última inscripción de dominio de las fincas correspondientes.

2. La nota marginal tendrá una duración de tres años y podrá ser prorrogada por otros tres años a instancia del órgano o agrupación de interés urbanístico que hubiera solicitado su práctica.

3. La inscripción de los títulos de distribución de beneficios y cargas podrá llevarse a cabo, bien mediante la cancelación directa de las inscripciones y demás asientos vigentes de las fincas originarias, con referencia al folio registral de las fincas resultantes del proyecto, bien mediante agrupación previa de la totalidad de la superficie comprendida en la actuación de transformación urbanística y su división en todas y cada una de las fincas resultantes de las operaciones de distribución.

4. Tomada la nota a la que se refiere el apartado 1, se producirán los siguientes efectos:

a) Si el título adjudicare la finca resultante al titular registral de la finca originaria, la inscripción se practicará a favor de éste.

b) Si el título atribuyere la finca resultante al titular registral de la finca originaria según el contenido de la certificación que motivó la práctica de la nota, la inscripción se practicará a favor de dicho titular y se cancelarán simultáneamente las inscripciones de dominio o de derechos reales sobre la finca originaria que se hubieren practicado con posterioridad a la fecha de la nota.

c) En el caso a que se refiere la letra anterior, se hará constar al margen de la inscripción o inscripciones de las fincas de resultado, la existencia de los asientos posteriores que han sido objeto de cancelación, el título que los motivó y su respectiva fecha.

d) Para la práctica de la inscripción de la finca o fincas de resultado a favor de los adquirentes de la finca originaria bastará la presentación del título que motivó la práctica de asientos cancelados posteriores a la nota, con la rectificación que corresponda y en la que se hagan constar las circunstancias y descripción de la finca o fincas resultantes del proyecto, así como el consentimiento para tal rectificación del titular registral y de los titulares de los derechos cancelados conforme a la letra b). Mientras no se lleve a cabo la expresada rectificación, no podrá practicarse ningún asiento sobre las fincas objeto de la nota marginal a que se refiere la letra c).

5. El título en cuya virtud se inscribe el proyecto de distribución de beneficios y cargas será suficiente para la modificación de entidades hipotecarias, rectificación de descripciones registrales, inmatriculación de fincas o de excesos de cabida, reanudación del tracto sucesivo, y para la cancelación de derechos reales incompatibles, en la forma que reglamentariamente se determine.

Disposición Adicional primera.

Sistema de información urbana

Con el fin de promover la transparencia, la Administración General del Estado, en colaboración con las Comunidades Autónomas, definirá y promoverá la aplicación de aquellos criterios y principios básicos que posibiliten, desde la coordinación y complementación con las administraciones competentes en la materia, la formación y actualización permanente de un sistema público general e integrado de información sobre suelo y urbanismo, procurando, asimismo, la compatibilidad y coordinación con el resto de sistemas de información y, en particular, con el Catastro Inmobiliario.



Notas de equivalencia

Equivalente a [disp. adic. 1](#) de [Ley 8/2007, de 28 mayo RCL20071020](#). [ FEV 27-06-2008] [FEV 27-06-2008]

Disposición Adicional segunda.

Bienes afectados a la Defensa Nacional, al Ministerio de Defensa o al uso de las fuerzas armadas

1. Los instrumentos de ordenación territorial y urbanística, cualquiera que sea su clase y denominación, que incidan sobre terrenos, edificaciones e instalaciones, incluidas sus zonas de protección, afectos a la Defensa Nacional deberán ser sometidos, respecto de esta incidencia, a informe vinculante de la Administración General del Estado con carácter previo a su aprobación.

2. No obstante lo dispuesto en esta Ley, los bienes afectados al Ministerio de Defensa o al uso de las Fuerzas Armadas y los puestos a disposición de los organismos públicos que dependen de aquél, están vinculados a los fines previstos en su legislación especial.



Notas de equivalencia

Equivalente a [disp. adic. 2](#) de [Ley 8/2007, de 28 mayo RCL20071020](#). [ FEV 27-06-2008] [FEV 27-06-2008]

Disposición Adicional tercera.

Potestades de ordenación urbanística en Ceuta y Melilla

Las Ciudades de Ceuta y Melilla ejercerán sus potestades normativas reglamentarias dentro del marco de esta Ley y de las que el Estado promulgue al efecto.

En todo caso, corresponderá a la Administración General del Estado la aprobación definitiva del Plan General de Ordenación Urbana de estas Ciudades y de sus revisiones, así como de sus modificaciones que afecten a las determinaciones de carácter general, a los elementos fundamentales de la estructura general y orgánica del territorio o a las determinaciones a que se refiere el apartado tercero de la disposición final primera de esta Ley.

La aprobación definitiva de los Planes Parciales y Especiales, y de sus modificaciones o revisiones, así como de las modificaciones del Plan General no comprendidas en el párrafo anterior, corresponderá a los órganos competentes de las Ciudades de Ceuta y Melilla, previo informe preceptivo de la Administración General del Estado, el cual será vinculante en lo relativo a cuestiones de legalidad o a la afectación a intereses generales de competencia estatal, deberá emitirse en el plazo de tres meses y se entenderá favorable si no se emitiera en dicho plazo.



Notas de equivalencia

Equivalente a [disp. adic. 3](#) de [Ley 8/2007, de 28 mayo RCL20071020](#). [FEV 27-06-2008] [FEV 27-06-2008]

Disposición Adicional cuarta.

Gestión de suelos del patrimonio del Estado

1. Será aplicable a los bienes inmuebles del patrimonio del Estado lo dispuesto en el [artículo 39](#) de esta Ley sobre el acceso al Registro de la Propiedad de las limitaciones, obligaciones, plazos o condiciones de destino en las enajenaciones de fincas destinadas a la construcción de viviendas sujetas a algún régimen de protección pública que permita tasar su precio máximo de venta o alquiler.

2. Se añade un nuevo artículo 190 bis en la [Ley 33/2003, de 3 de noviembre](#) , del Patrimonio de las Administraciones Públicas, con la siguiente redacción:

«Artículo 190 bis. Régimen urbanístico de los inmuebles afectados.

Quando los instrumentos de ordenación territorial y urbanística incluyan en el ámbito de las actuaciones de urbanización o adscriban a ellas terrenos afectados o destinados a usos o servicios públicos de competencia estatal, la Administración General del Estado o los organismos públicos titulares de los mismos que los hayan adquirido por expropiación u otra forma onerosa participarán en la equidistribución de beneficios y cargas en los términos que establezca la legislación sobre ordenación territorial y urbanística».

3. Se modifica el apartado 5 de la disposición final segunda de la [Ley 33/2003, de 3 de noviembre](#), del Patrimonio de las Administraciones Públicas, que queda redactado en los siguientes términos:

«5. Tienen el carácter de la legislación básica, de acuerdo con lo preceptuado en el artículo 149.1.18ª de la Constitución, las siguientes disposiciones de esta Ley: artículo 1; artículo 2; artículo 3; artículo 6; artículo 8, apartado 1; artículo 27; artículo 28; artículo 29, apartado 2; artículo 32, apartados 1 y 4; artículo 36, apartado 1; artículo 41; artículo 42; artículo 44; artículo 45; artículo 50; artículo 55; artículo 58; artículo 61; artículo 62; artículo 84; artículo 91, apartado 4; artículo 92, apartados 1, 2, y 4; artículo 93, apartados 1, 2, 3 y 4; artículo 94; artículo 97; artículo 98; artículo 100; artículo 101, apartados 1, 3 y 4; artículo 102, apartados 2 y 3; artículo 103, apartados 1 y 3; artículo 106, apartado 1; artículo 107, apartado 1; artículo 109, apartado 3; artículo 121, apartado 4; artículo 183; artículo 184; artículo 189; artículo 190; artículo 190 bis; artículo 191; disposición transitoria primera, apartado 1; disposición transitoria quinta».

4. Se añade una letra e) al apartado 2 del artículo 71 de la [Ley 50/1998, de 30 de diciembre](#) , de Medidas Fiscales, Administrativas y del Orden Social, con la siguiente redacción:

«e) Coadyuvar, con la gestión de los bienes inmuebles que sean puestos a su disposición, al desarrollo y ejecución de las distintas políticas públicas en vigor y, en particular, de la política de vivienda, en colaboración con las Administraciones competentes. A tal efecto, podrá suscribir con dichas Administraciones convenios, protocolos o acuerdos tendentes a favorecer la construcción de viviendas sujetas a algún régimen de protección que permita tasar su precio máximo en venta, alquiler u otras formas de acceso a la vivienda. Dichos acuerdos deberán ser autorizados por el

Consejo Rector».

5. Se añade un ordinal 7ª en el apartado 2 del artículo 53 de la [Ley 14/2000, de 29 de diciembre](#), de Medidas Fiscales, Administrativas y del Orden Social, con la siguiente redacción:

«7ª Coadyuvar, con la gestión de los bienes inmuebles que sean puestos a su disposición, al desarrollo y ejecución de las distintas políticas públicas en vigor y, en particular, de la política de vivienda, en colaboración con las Administraciones competentes. A tal efecto, podrá suscribir con dichas Administraciones convenios, protocolos o acuerdos tendentes a favorecer la construcción de viviendas sujetas a algún régimen de protección que permita tasar su precio máximo en venta, alquiler u otras formas de acceso a la vivienda».



Notas de equivalencia

Equivalente a [disp. adic. 4](#) de [Ley 8/2007, de 28 mayo RCL20071020](#). [ FEV 27-06-2008] [FEV 27-06-2008]

Disposición Adicional quinta.

Modificación del artículo 43 de la [Ley de Expropiación Forzosa de 16 de diciembre de 1954](#)

Se modifica el apartado 2 del artículo 43 de la [Ley de Expropiación Forzosa de 16 de diciembre de 1954](#), que queda redactado en los términos siguientes:


«2. El régimen estimativo a que se refiere el párrafo anterior:

a) No será en ningún caso de aplicación a las expropiaciones de bienes inmuebles, para la fijación de cuyo justiprecio se estará exclusivamente al sistema de valoración previsto en la Ley que regule la valoración del suelo.

b) Sólo será de aplicación a las expropiaciones de bienes muebles cuando éstos no tengan criterio particular de valoración señalado por Leyes especiales».



Notas de equivalencia

Equivalente a [disp. adic. 5](#) de [Ley 8/2007, de 28 mayo RCL20071020](#). [ FEV 27-06-2008] [FEV 27-06-2008]

Disposición Adicional sexta.

Suelos forestales incendiados

1. Los terrenos forestales incendiados se mantendrán en la situación de suelo rural a los efectos de esta Ley y estarán destinados al uso forestal, al menos durante el plazo previsto en el [artículo 50](#) de la [Ley de Montes](#), con las excepciones en ella previstas.


2. La Administración forestal deberá comunicar al Registro de la Propiedad esta circunstancia, que será inscribible conforme a lo dispuesto por la legislación hipotecaria.

3. Será título para la inscripción la certificación emitida por la Administración forestal, que contendrá los datos catastrales identificadores de la finca o fincas de que se trate y se presentará acompañada del plano topográfico de los terrenos forestales incendiados, a escala apropiada.

La constancia de la certificación se hará mediante nota marginal que tendrá duración hasta el vencimiento del plazo a que se refiere el apartado primero. El plano topográfico se archivará conforme a lo previsto por el [artículo 51.4](#) del Reglamento Hipotecario, pudiendo acompañarse copia del mismo en soporte magnético u óptico.



Notas de equivalencia

Equivalente a [disp. adic. 6](#) de [Ley 8/2007, de 28 mayo RCL\2007\1020](#). [ FEV 27-06-2008] [FEV 27-06-2008]

Disposición Adicional séptima.

Reglas para la capitalización de rentas en el suelo rural

1. Para la capitalización de la renta anual real o potencial de la explotación a que se refiere el apartado 1 del artículo 23, se utilizará como tipo de capitalización la última referencia publicada por el Banco de España del rendimiento interno en el mercado secundario de la deuda pública de plazo entre dos y seis años.

2. En la Ley de Presupuestos Generales del Estado se podrá modificar el tipo de capitalización establecido en el apartado anterior y fijar valores mínimos según tipos de cultivos y aprovechamientos de la tierra, cuando la evolución observada en los precios del suelo o en los tipos de interés arriesgue alejar de forma significativa el resultado de las valoraciones respecto de los precios de mercado del suelo rural sin consideración de expectativas urbanísticas.



Notas de vigencia

Ap. 1 modificada con efectos de 1 de enero de 2009 y vigencia indefinida por [disp. final 16](#) de [Ley 2/2008, de 23 diciembre RCL\2008\2146](#).

Notas de equivalencia

Equivalente a [disp. adic. 7](#) de [Ley 8/2007, de 28 mayo RCL\2007\1020](#). [ FEV 27-06-2008] [FEV 27-06-2008]


Disposición Adicional octava.

Participación del Estado en la ordenación territorial y urbanística

La Administración General del Estado podrá participar en los procedimientos de ordenación territorial y urbanística en la forma que determine la legislación en la materia. Cuando así lo prevea esta legislación, podrán participar representantes de la Administración General del Estado, designados por ella, en los órganos colegiados de carácter supramunicipal que tengan atribuidas competencias de aprobación de instrumentos de ordenación territorial y urbanística.



Notas de equivalencia

Equivalente a [disp. adic. 8](#) de [Ley 8/2007, de 28 mayo RCL\2007\1020](#). [ FEV 27-06-2008] [FEV 27-06-2008]

Disposición Adicional novena.

Modificación de la Ley Reguladora de las Bases del Régimen Local

Se modifican los siguientes artículos y apartados de la [Ley 7/1985, de 2 de abril](#), Reguladora de las Bases del Régimen Local, que quedan redactados en los términos siguientes:

1. Modificación del artículo 22.2.

«Corresponden, en todo caso, al Pleno municipal en los Ayuntamientos, y a la Asamblea vecinal en el régimen de Concejo Abierto, las siguientes atribuciones:

[...]

c) La aprobación inicial del planeamiento general y la aprobación que ponga fin a la tramitación municipal de los planes y demás instrumentos de ordenación previstos en la legislación urbanística, así como los convenios que tengan por objeto la alteración de cualesquiera de dichos instrumentos.

[...]

2. Adición de un nuevo artículo 70 ter.

«1. Las Administraciones públicas con competencias de ordenación territorial y urbanística deberán tener a disposición de los ciudadanos o ciudadanas que lo soliciten, copias completas de los instrumentos de ordenación territorial y urbanística vigentes en su ámbito territorial, de los documentos de gestión y de los convenios urbanísticos.

2. Las Administraciones públicas con competencias en la materia, publicarán por medios telemáticos el contenido actualizado de los instrumentos de ordenación territorial y urbanística en vigor, del anuncio de su sometimiento a información pública y de cualesquiera actos de tramitación que sean relevantes para su aprobación o alteración.

En los municipios menores de 5.000 habitantes, esta publicación podrá realizarse a través de los entes supramunicipales que tengan atribuida la función de asistencia y cooperación técnica con ellos, que deberán prestarles dicha cooperación.

3. Cuando una alteración de la ordenación urbanística, que no se efectúe en el marco de un ejercicio pleno de la potestad de ordenación, incremente la edificabilidad o la densidad o modifique los usos del suelo, deberá hacerse constar en el expediente la identidad de todos los propietarios o titulares de otros derechos reales sobre las fincas afectadas durante los cinco años anteriores a su iniciación, según conste en el registro o instrumento utilizado a efectos de notificaciones a los interesados de conformidad con la legislación en la materia».

3. Modificación del artículo 75.7.

«Los representantes locales, así como los miembros no electos de la Junta de Gobierno Local, formularán declaración sobre causas de posible incompatibilidad y sobre cualquier actividad que les proporcione o pueda proporcionar ingresos económicos.

Formularán asimismo declaración de sus bienes patrimoniales y de la participación en sociedades de todo tipo, con información de las sociedades por ellas participadas y de las liquidaciones de los impuestos sobre la Renta, Patrimonio y, en su caso, Sociedades.

Tales declaraciones, efectuadas en los modelos aprobados por los plenos respectivos, se llevarán a cabo antes de la toma de posesión, con ocasión del cese y al final del mandato, así como cuando se modifiquen las circunstancias de hecho.

Las declaraciones anuales de bienes y actividades serán publicadas con carácter anual, y en todo caso en el momento de la finalización del mandato, en los términos que fije el Estatuto municipal.

Tales declaraciones se inscribirán en los siguientes Registros de intereses, que tendrán carácter público:

a) La declaración sobre causas de posible incompatibilidad y actividades que proporcionen o puedan proporcionar ingresos económicos, se inscribirá, en el Registro de Actividades constituido en cada Entidad local.

b) La declaración sobre bienes y derechos patrimoniales se inscribirá en el Registro de Bienes Patrimoniales de cada Entidad local, en los términos que establezca su respectivo estatuto.

Los representantes locales y miembros no electos de la Junta de Gobierno Local respecto a los que, en virtud de su cargo, resulte amenazada su seguridad personal o la de sus bienes o negocios, la de sus familiares, socios, empleados o personas con quienes tuvieran relación económica o profesional podrán realizar la declaración de sus bienes y derechos patrimoniales ante el Secretario o la Secretaria de la Diputación Provincial o, en su caso, ante el órgano competente de la Comunidad Autónoma correspondiente. Tales declaraciones se inscribirán en el Registro Especial de Bienes Patrimoniales, creado a estos efectos en aquellas instituciones.

En este supuesto, aportarán al Secretario o Secretaria de su respectiva entidad mera certificación simple y sucinta, acreditativa de haber cumplimentado sus declaraciones, y que éstas están inscritas en el Registro Especial de Intereses a que se refiere el párrafo anterior, que sea expedida por el funcionario encargado del mismo».

4. Inclusión de un nuevo apartado 8 en el artículo 75.

«8. Durante los dos años siguientes a la finalización de su mandato, a los representantes locales a que se refiere el apartado primero de este artículo que hayan ostentado responsabilidades ejecutivas en las diferentes áreas en que se organice el gobierno local, les serán de aplicación en el ámbito territorial de su competencia las limitaciones al ejercicio de actividades privadas establecidas en el [artículo 8 de la Ley 5/2006, de 10 de abril](#), de Regulación de los Conflictos de Intereses de los Miembros del Gobierno y de los Altos Cargos de la Administración General del Estado.

A estos efectos, los Ayuntamientos podrán contemplar una compensación económica durante ese período para aquéllos que, como consecuencia del régimen de incompatibilidades, no puedan desempeñar su actividad profesional, ni perciban retribuciones económicas por otras actividades».

5. Inclusión de una nueva Disposición adicional Decimoquinta. «Régimen de incompatibilidades y declaraciones de actividades y bienes de los Directivos locales y otro personal al servicio de las Entidades locales».

1. Los titulares de los órganos directivos quedan sometidos al régimen de incompatibilidades establecido en la [Ley 53/1984, de 26 de diciembre](#), de Incompatibilidades del Personal al Servicio de las Administraciones Públicas, y en otras normas estatales o autonómicas que resulten de aplicación.

No obstante, les serán de aplicación las limitaciones al ejercicio de actividades privadas establecidas en el artículo 8 de la Ley 5/2006, de 10 de abril, de Regulación de los Conflictos de Intereses de los miembros del Gobierno y de los Altos Cargos de la Administración General del Estado, en los términos en que establece el artículo 75.8 de esta Ley.

A estos efectos, tendrán la consideración de personal directivo los titulares de órganos que ejerzan funciones de gestión o ejecución de carácter superior, ajustándose a las directrices generales fijadas por el órgano de gobierno de la Corporación, adoptando al efecto las decisiones oportunas y disponiendo para ello de un margen de autonomía, dentro de esas directrices generales.

2. El régimen previsto en el [artículo 75.7](#) de esta Ley será de aplicación al personal directivo local y a los funcionarios de las Corporaciones Locales con habilitación de carácter estatal que, conforme a lo previsto en el [artículo 5.2 de la Disposición Adicional Segunda](#) de la [Ley 7/2007, de 12 de abril](#), del Estatuto Básico del Empleado Público, desempeñen en las Entidades locales puestos que hayan sido provistos mediante libre designación en atención al carácter directivo de sus funciones o a la especial responsabilidad que asuman.



Notas de equivalencia

Equivalente a [disp. adic. 9](#) de [Ley 8/2007, de 28 mayo RCL20071020](#). [ FEV 27-06-2008] [FEV 27-06-2008]

Disposición Adicional décima.

Actos promovidos por la Administración General del Estado

1. Cuando la Administración General del Estado o sus Organismos Públicos promuevan actos sujetos a intervención municipal previa y razones de urgencia o excepcional interés público lo exijan, el Ministro competente por razón de la materia podrá acordar la remisión al Ayuntamiento correspondiente del proyecto de que se trate, para que en el plazo de un mes notifique la conformidad o disconformidad del mismo con la ordenación urbanística en vigor.

En caso de disconformidad, el expediente se remitirá por el Departamento interesado al Ministro de Vivienda, quien lo elevará al Consejo de Ministros, previo informe del órgano competente de la Comunidad Autónoma, que se deberá emitir en el plazo de un mes. El Consejo de Ministros decidirá si procede ejecutar el proyecto, y en este caso, ordenará la iniciación del procedimiento de alteración de la ordenación urbanística que proceda,

conforme a la tramitación establecida en la legislación reguladora.

2. El Ayuntamiento podrá en todo caso acordar la suspensión de las obras a que se refiere el apartado 1 de este artículo cuando se pretendiesen llevar a cabo en ausencia o en contradicción con la notificación, de conformidad con la ordenación urbanística y antes de la decisión de ejecutar la obra adoptada por el Consejo de Ministros, comunicando dicha suspensión al órgano redactor del proyecto y al Ministro de Vivienda, a los efectos prevenidos en el mismo.

3. Se exceptúan de esta facultad las obras que afecten directamente a la defensa nacional, para cuya suspensión deberá mediar acuerdo del Consejo de Ministros, a propuesta del Ministro de Vivienda, previa solicitud del Ayuntamiento competente e informe del Ministerio de Defensa.

Disposición Adicional undécima.

Realojamiento y retorno

1. En la ejecución de las expropiaciones a que se refiere el [apartado segundo del artículo 29](#), que requieran el desalojo de los ocupantes legales de inmuebles que constituyan su residencia habitual, la Administración expropiante o, en su caso, el beneficiario de la expropiación deberán garantizar el derecho de aquéllos al realojamiento, poniendo a su disposición viviendas en las condiciones de venta o alquiler vigentes para las sujetas a régimen de protección pública y superficie adecuada a sus necesidades, dentro de los límites establecidos por la legislación protectora.

2. En las actuaciones aisladas no expropiatorias, los arrendatarios de las viviendas demolidas tendrán el derecho de retorno regulado en la legislación arrendaticia, ejercitable frente al dueño de la nueva edificación, cualquiera que sea éste. En estos casos, deberá garantizarse el alojamiento provisional de los inquilinos hasta que sea posible el retorno.

Disposición Transitoria primera.

Aplicación de la reserva de suelo para vivienda protegida


La reserva para vivienda protegida exigida en la [letra b\) del apartado primero del artículo 10](#) de esta Ley se aplicará a todos los cambios de ordenación cuyo procedimiento de aprobación se inicie con posterioridad a la entrada en vigor de la Ley 8/2007, de 28 de mayo, de Suelo, en la forma dispuesta por la legislación sobre ordenación territorial y urbanística. En aquellos casos en que las Comunidades Autónomas no hubieren establecido reservas iguales o superiores a la que se establece en la letra b) del apartado primero del artículo 10 de esta Ley, desde el 1 de julio de 2008 y hasta su adaptación a la misma, será directamente aplicable la reserva del 30 por 100 prevista en esta Ley con las siguientes precisiones:

a) Estarán exentos de su aplicación los instrumentos de ordenación de los Municipios de menos de 10.000 habitantes en los que, en los dos últimos años anteriores al del inicio de su procedimiento de aprobación, se hayan autorizado edificaciones residenciales para menos de 5 viviendas por cada mil habitantes y año, siempre y cuando dichos instrumentos no ordenen actuaciones residenciales para más de 100 nuevas viviendas; así como los que tengan por objeto actuaciones de reforma o mejora de la urbanización existente en las que el uso residencial no alcance las 200 viviendas.

b) Los instrumentos de ordenación podrán compensar motivadamente minoraciones del porcentaje en las actuaciones de nueva urbanización no dirigidas a atender la demanda de primera residencia prevista por ellos con incrementos en otras de la misma categoría de suelo.



Notas de equivalencia

Equivalente a [disp. transit. 1](#) de [Ley 8/2007, de 28 mayo RCL\2007\1020](#). [ FEV 27-06-2008] [FEV 27-06-2008]

Disposición Transitoria segunda.

Deberes de las actuaciones de dotación

Los deberes previstos en esta Ley para las actuaciones de dotación serán de aplicación, en la forma prevista en la legislación sobre ordenación territorial y urbanística, a los cambios de la ordenación que prevean el incremento de edificabilidad o de densidad o el cambio de usos cuyo procedimiento de aprobación se inicie a

partir de la entrada en vigor de la Ley 8/2007, de 28 de mayo, de Suelo. Si, transcurrido un año desde la entrada en vigor de la misma, dicha legislación no tiene establecidas las reglas precisas para su aplicación, desde dicho momento y hasta su adaptación a esta Ley serán aplicables las siguientes:


a) El instrumento de ordenación delimitará el ámbito de la actuación, ya sea continuo o discontinuo, en que se incluyen los incrementos de edificabilidad o densidad o los cambios de uso y las nuevas dotaciones a ellos correspondientes y calculará el valor total de las cargas imputables a la actuación que corresponde a cada nuevo metro cuadrado de techo o a cada nueva vivienda, según corresponda.

b) Los propietarios podrán cumplir los deberes que consistan en la entrega de suelo, cuando no dispongan del necesario para ello, pagando su equivalente en dinero.

c) Los deberes se cumplirán en el momento del otorgamiento de la licencia o el acto administrativo de intervención que se requiera para la materialización de la mayor edificabilidad o densidad o el inicio del uso atribuido por la nueva ordenación.



Notas de equivalencia

Equivalente a [disp. transit. 2](#) de [Ley 8/2007, de 28 mayo RCL\2007\1020](#). [ FEV 27-06-2008] [FEV 27-06-2008]

Disposición Transitoria tercera.

Valoraciones

1. Las reglas de valoración contenidas en esta Ley serán aplicables en todos los expedientes incluidos en su ámbito material de aplicación que se inicien a partir de la entrada en vigor de la Ley 8/2007, de 28 de mayo, de Suelo.


2. Los terrenos que, a la entrada en vigor de aquélla, formen parte del suelo urbanizable incluido en ámbitos delimitados para los que el planeamiento haya establecido las condiciones para su desarrollo, se valorarán conforme a las reglas establecidas en la [Ley 6/1998, de 13 de abril](#) , sobre Régimen de Suelo y Valoraciones, tal y como quedaron redactadas por la [Ley 10/2003, de 20 de mayo](#) , siempre y cuando en el momento a que deba entenderse referida la valoración no hayan vencido los plazos para la ejecución del planeamiento o, si han vencido, sea por causa imputable a la Administración o a terceros.

De no existir previsión expresa sobre plazos de ejecución en el planeamiento ni en la legislación de ordenación territorial y urbanística, se aplicará el de tres años contados desde la entrada en vigor de la Ley 8/2007, de 28 de mayo, de Suelo.

3. Mientras no se desarrolle reglamentariamente lo dispuesto en esta Ley sobre criterios y método de cálculo de la valoración y en lo que sea compatible con ella, se estará a lo dispuesto en el [apartado 3 del artículo 137](#) del Reglamento de Gestión Urbanística aprobado por [Real Decreto 3288/1978, de 25 de agosto](#) , y a las normas de valoración de bienes inmuebles y de determinados derechos contenidas en la [Orden ECO/805/2003, de 27 de marzo](#) , o disposición que la sustituya.



Notas de equivalencia

Equivalente a [disp. transit. 3](#) de [Ley 8/2007, de 28 mayo RCL\2007\1020](#). [ FEV 27-06-2008] [FEV 27-06-2008]


Disposición Transitoria cuarta.

Criterios mínimos de sostenibilidad

Si, transcurrido un año desde la entrada en vigor de la [Ley 8/2007, de 28 de mayo](#) , de Suelo, la legislación sobre ordenación territorial y urbanística no estableciera en qué casos el impacto de una actuación de urbanización obliga a ejercer de forma plena la potestad de ordenación, esta nueva ordenación o revisión será necesaria cuando la actuación conlleve, por sí misma o en unión de las aprobadas en los dos últimos años, un incremento superior al 20 por 100 de la población o de la superficie de suelo urbanizado del municipio o ámbito territorial.



Notas de equivalencia

Equivalente a [disp. transit. 4](#) de [Ley 8/2007, de 28 mayo RCL\2007\1020](#). [ FEV 27-06-2008] [FEV 27-06-2008]

Disposición Transitoria quinta.**Edificaciones existentes**

Las edificaciones existentes a la entrada en vigor de la Ley 8/1990, de 25 de julio, situadas en suelos urbanos o urbanizables, realizadas de conformidad con la ordenación urbanística aplicable o respecto de las que ya no proceda dictar medidas de restablecimiento de la legalidad urbanística que impliquen su demolición, se entenderán incorporadas al patrimonio de su titular.

Disposición Final primera.**Título competencial y ámbito de aplicación**

1. Tienen el carácter de condiciones básicas de la igualdad en el ejercicio de los derechos y el cumplimiento de los correspondientes deberes constitucionales y, en su caso, de bases del régimen de las Administraciones Públicas, de la planificación general de la actividad económica y de protección del medio ambiente, dictadas en ejercicio de las competencias reservadas al legislador general en el artículo 149.1.1ª, 13ª, 18ª y 23ª de la [Constitución](#), los artículos 1; 2; 3; 4; 5; 6; 7; 8; 9; 10, apartados 1 y 2; 11, apartados 1, 2, 3, 4, 6 y 7; 12; 13; apartados 1, 2, 3, letra a) párrafo primero y letra b) y apartado 4; 14; 15; 16; 29, apartados 2, párrafo segundo y 3; 33; 36, apartado 3; 42; las disposiciones adicionales primera; sexta, apartados 1 y 2, y undécima, y las disposiciones transitorias primera; segunda; cuarta y quinta.

2. Los artículos 38 y 39, apartados 1 y 2, tienen el carácter de bases de la planificación general de la actividad económica dictadas en ejercicio de la competencia reservada al legislador estatal en el artículo 149.1.13ª de la Constitución, sin perjuicio de las competencias exclusivas sobre suelo y urbanismo que tengan atribuidas las Comunidades Autónomas.

3. Tienen el carácter de disposiciones establecidas en ejercicio de la competencia reservada al legislador estatal por el artículo 149.1.4ª, 8ª y 18ª sobre defensa, legislación civil, expropiación forzosa y sistema de responsabilidad de las Administraciones Públicas, los artículos 10, apartado 3; 11, apartado 5; 13, apartado 3, letra a), párrafo segundo; 17; 18; 19; 20; 21; 22; 23; 24; 25; 26; 27; 28; 29, apartados 1, 2 párrafo primero y 4; 30; 31; 32; 34; 35; 36, apartados 1 y 2; 37; 39, apartados 3 y 4; 40; 41; 43; 44; 45; 46; 47; 48; 49; 50; 51; 52; 53 y 54 y las disposiciones adicionales segunda; quinta; sexta, apartado 3; séptima y décima y la disposición transitoria tercera.

4. El contenido normativo íntegro de esta Ley es de aplicación directa en los territorios de las Ciudades de Ceuta y Melilla, con las siguientes precisiones:

a) La potestad que la letra b) del apartado primero del artículo 10 reconoce a la Ley para reducir el porcentaje de reserva de vivienda sometida a algún régimen de protección pública y la de determinar los posibles destinos del patrimonio público del suelo, de entre los previstos en el apartado 1 del artículo 39, podrán ser ejercidas directamente en el Plan General.


b) El porcentaje a que se refiere la letra b) del apartado 1 del artículo 16 será el del 15 por 100, que el Plan General podrá incrementar motivada y proporcionadamente hasta el 20 por 100 en las actuaciones o ámbitos en los que el valor de los solares resultantes o de su incremento, en su caso, sea sensiblemente superior al medio de los incluidos en su misma clase de suelo.

5. Lo dispuesto en esta Ley se aplicará sin perjuicio de los regímenes civiles, forales o especiales, allí donde existen.

Disposición Final segunda.**Desarrollo**

Se autoriza al Gobierno para proceder, en el marco de sus atribuciones, al desarrollo de esta Ley.

**Notas de equivalencia**

Equivalente a [disp. final 3](#) de [Ley 8/2007, de 28 mayo RCL\2007\1020](#). [ FEV 27-06-2008] [FEV 27-06-2008]


Análisis del documento

Historia de la norma

Resoluciones que han afectado a esta norma

TS (Sala de lo Contencioso-Administrativo, Sección 5ª), sentencia de 28 enero 2009. [RJ\2009\1](#).
fija doctrina legal art. 8.1 b) último párrafo.

Normativa que ha afectado a esta norma


 (Disposición Vigente) **Ley 2/2008, de 23 diciembre.** [RCL 2008\2146](#)

- **disp. final 16: modifica con efectos de 1 de enero de 2009 y vigencia indefinida disp. adic. 7. ap. 1. Pasa a serap. 1.**


Normativa afectada por esta norma

 (Disposición Derogada) **Ley 8/2007, de 28 mayo.** [RCL 2007\1020](#)


- **derogado por disp. derog. único. a).**

 (Disposición Vigente) **Ley 33/2003, de 3 noviembre.** [RCL 2003\2594](#)

- **art. 190 BIS: modificado por disp. adic. 4. 2. Téngase en cuenta que el legislador anuncia la «adición» del artículo 190 bis, que hemos interpretado como una modificación puesto que ya fue añadido por la Ley 8/2007, de 28 mayo.**
- **disp. final 2.ap. 5: modificado por disp. adic. 4. 3. Su anterior numeraciÃ³n era disp. final 2.ap. 5.**

 (Disposición Vigente) **Ley 14/2000, de 29 diciembre.** [RCL 2000\3029](#)


- **art. 53.ap. 2.7º: modificado por disp. adic. 4. 5. Téngase en cuenta que el legislador anuncia la «adición» del ordinal 7º, que hemos interpretado como una modificación puesto que ya fue añadido por la Ley 8/2007, de 28 mayo. Su anterior numeraciÃ³n era art. 53.ap. 2.7º.**

 (Disposición Vigente) **Ley 50/1998, de 30 diciembre.** [RCL 1998\3063](#)

- **art. 71.ap. 2 e): modificado por disp. adic. 4. Téngase en cuenta que el legislador anuncia la «adición» de la letra e) del ap. 2 del art. 71, que hemos interpretado como una modificación puesto que ya fue añadido por la Ley 8/2007, de 28 mayo. Su anterior numeraciÃ³n era art. 71.ap. 2 e).**

 (Disposición Derogada) **Real Decreto Legislativo 1/1992, de 26 junio.** [RCL 1992\1468](#)

- **derogado por disp. derog. único. b).**

 (Disposición Vigente) **Ley 7/1985, de 2 abril.** [RCL 1985\799](#)

- **art. 22.ap. 2: modificado por disp. adic. 9. 1. Su anterior numeraciÃ³n era art. 22.ap. 2.**
- **art. 70 TER: modificado por disp. adic. 9. 2. Téngase en cuenta que el legislador anuncia la «adición» del artículo 70 ter, que hemos interpretado como una**

modificación puesto que ya fue añadido por la Ley 8/2007, de 28 mayo.

- art. 75.ap. 7: modificado por disp. adic. 9. 3. Su anterior numeraciÃ³n era art. 75.ap. 7.
- disp. adic. 15: modificado por disp. adic. 9. 5. Téngase en cuenta que el legislador anuncia la «adición» de la disp. adic. 15ª, que hemos interpretado como una modificación puesto que ya fue añadido por la Ley 8/2007, de 28 mayo.
- art. 75.ap. 8: modificado por disp. adic. 9. 4. Téngase en cuenta que el legislador anuncia la «adición» de un ap. 8, que hemos interpretado como una modificación puesto que ya fue añadido por la Ley 8/2007, de 28 mayo. Su anterior numeraciÃ³n era art. 75.ap. 8.

 (Disposición Vigente) Ley de 16 diciembre 1954. [RCL 1954\1848](#)

- art. 43.ap. 2: modificado por disp. adic. 5. 5. Su anterior numeraciÃ³n era art. 43.ap. 2.


Normativa desarrollada o complementada por esta norma

 (Disposición Derogada) Ley 8/2007, de 28 mayo. [RCL 2007\1020](#)

- Tít. preliminar: por Tít. preliminar.
- art. 1: por art. 1.
- art. 2: por art. 2.
- art. 3: por art. 3.
- Tít. I: por Tít. I.
- art. 4: por art. 4.
- art. 5: por art. 5.
- art. 6: por art. 6.
- art. 7: por art. 7.
- art. 8: por art. 8.
- art. 9: por art. 9.
- art. 10: por art. 10.
- art. 11: por art. 11.
- art. 12: por art. 12.
- art. 13: por art. 13.

- **art. 14: por art. 14.**
- **art. 15: por art. 15.**
- **art. 16: por art. 16.**
- **art. 17: por art. 17.**
- **art. 18: por art. 19.**
- **art. 19: por art. 20.**
- **art. 20: por art. 21.**
- **art. 21: por art. 22.**
- **art. 22: por art. 23.**
- **art. 23: por art. 24.**
- **art. 24: por art. 25.**
- **art. 25: por art. 26.**
- **art. 26: por art. 27.**
- **art. 27: por art. 28.**
- **art. 28: por art. 29.**
- **art. 29: por art. 34.**
- **art. 30: por art. 35.**
- **art. 31: por art. 36.**
- **art. 32: por art. 37.**
- **art. 33: por art. 38.**
- **art. 34: por art. 39.**
- **art. 35: por art. 40.**
- **art. 36: por art. 41.**
- **Tít. II: por Tít. II.**

- **Tít. III: por Tít. III.**
- **Tít. IV: por Tít. IV.**
- **Tít. V: por Tít. V.**
- **Cap. I: por Cap. I.**
- **Cap. II: por Cap. II.**
- **Cap. III: por Cap. III.**
- **disp. adic. 1: por disp. adic. 1.**
- **disp. adic. 2: por disp. adic. 2.**
- **disp. adic. 3: por disp. adic. 3.**
- **disp. adic. 4: por disp. adic. 4.**
- **disp. adic. 5: por disp. adic. 5.**
- **disp. adic. 6: por disp. adic. 6.**
- **disp. adic. 7: por disp. adic. 7.**
- **disp. adic. 8: por disp. adic. 8.**
- **disp. adic. 9: por disp. adic. 9.**
- **disp. transit. 1: por disp. transit. 1.**
- **disp. transit. 2: por disp. transit. 2.**
- **disp. transit. 3: por disp. transit. 3.**
- **disp. transit. 4: por disp. transit. 4.**
- **disp. final 3: por disp. final 2.**

 (Disposición Vigente) **Ley 43/2003, de 21 noviembre.** [RCL 2003\2723](#)

- **art. 50: afectado por disp. adic. 6.**

Modificaciones en trámite

PRESUPUESTOS DEL ESTADO. Proyecto de Ley de Presupuestos Generales del Estado para el año 2009.

Proyecto de Ley 121/2008, de 30 septiembre. [LEG 2008\5825](#)

