



(Disposición
Vigente)

Ley del Suelo y Urbanismo del País Vasco

Ley 2/2006, de 30 junio
LPV 2006\256

SUELO Y URBANISMO. Ley del Suelo y Urbanismo.

PARLAMENTO VASCO

BO. País Vasco 20 julio 2006, núm. 138, [pág. 15396]

SUMARIO

- Sumario
 - EXPOSICIÓN DE MOTIVOS
 - I
 - II
 - III
 - IV
 - V
 - VI
 - VII
 - VIII
 - IX
 - TÍTULO I. Disposiciones y principios generales [arts. 1 a 9]
 - CAPÍTULO I. Definición del urbanismo [arts. 1 a 2]
 - Artículo 1. Objeto
 - Artículo 2. Urbanismo
 - CAPÍTULO II. Principios generales del urbanismo [arts. 3 a 9]
 - Artículo 3. Principio de desarrollo sostenible
 - Artículo 4. Principio de subordinación al interés público
 - Artículo 5. Principio de competencia del planeamiento urbanístico
 - Artículo 6. Principio de concertación
 - Artículo 7. Principio de coherencia de la ordenación urbanística
 - Artículo 8. Principio de participación ciudadana
 - Artículo 9. Principio de información pública
 - TÍTULO II. Clasificación, calificación y régimen del suelo [arts. 10 a 49]
 - CAPÍTULO I. Clasificación: clases y categorías de suelo [arts. 10 a 14]
 - Artículo 10. Clasificación del suelo
 - Artículo 11. Clasificación del suelo urbano
 - Artículo 12. Condición de solar. Adquisición y pérdida
 - Artículo 13. Clasificación del suelo no urbanizable
 - Artículo 14. Clasificación de suelo urbanizable
 - CAPÍTULO II. Calificación del suelo [arts. 15 a 17]

- Artículo 15. Calificación del suelo
- Artículo 16. Calificación de suelos con destino a viviendas y otros usos protegidos
- Artículo 17. Calificación de suelos con destino a alojamientos rotacionales
- CAPÍTULO III. Régimen de la propiedad del suelo [arts. 18 a 27]
 - Artículo 18. Integración del contenido urbanístico del derecho de propiedad del suelo
 - Artículo 19. Carácter estatutario de los derechos y los deberes de la propiedad del suelo
 - Artículo 20. Contenido urbanístico legal de la propiedad del suelo. Facultades con carácter general
 - Artículo 21. Contenido urbanístico legal de la propiedad del suelo. Facultades en suelo no urbanizable
 - Artículo 22. Contenido urbanístico legal de la propiedad del suelo. Facultades en suelo urbanizable y en suelo urbano no consolidado
 - Artículo 23. Contenido urbanístico legal de la propiedad del suelo. Facultades en suelo urbano consolidado
 - Artículo 24. Contenido urbanístico de la propiedad del suelo. Deberes con carácter general
 - Artículo 25. Contenido urbanístico de la propiedad del suelo. Deberes en suelo urbanizable y urbano no consolidado
 - Artículo 26. Contenido urbanístico de la propiedad del suelo. Deberes en suelo urbano consolidado
 - Artículo 27. Participación de la comunidad en las plusvalías generadas por la acción urbanística
- CAPÍTULO IV. Régimen del suelo [arts. 28 a 37]
 - SECCIÓN 1ª. Suelo no urbanizable [arts. 28 a 31]
 - Artículo 28. Usos y actividades
 - Artículo 29. Régimen específico de los núcleos rurales
 - Artículo 30. Reconstrucción de caseríos y su autorización
 - Artículo 31. Otorgamiento de licencias y documentación de actos de construcción y edificación de nueva planta de vivienda vinculada a explotación económica hortícola o ganadera
 - SECCIÓN 2ª. Suelo urbanizable y urbano [arts. 32 a 34]
 - Artículo 32. Usos y actividades en suelo urbanizable y urbano no consolidado hasta la aprobación de programa de actuación urbanizadora
 - Artículo 33. Usos y actividades en suelo urbanizable y urbano no consolidado una vez aprobado un programa de actuación urbanizadora
 - Artículo 34. Usos y actividades en suelo urbano consolidado desde la aprobación de la ordenación pormenorizada
 - SECCIÓN 3ª. La edificabilidad de los suelos [art. 35]
 - Artículo 35. Edificabilidad física, urbanística, ponderada y media
 - SECCIÓN 4ª. Usos provisionales [arts. 36 a 37]
 - Artículo 36. Determinación y régimen de autorización de los usos provisionales
 - Artículo 37. Autorización de usos provisionales
- CAPÍTULO V. Parcelaciones y reparcelaciones [arts. 38 a 49]

- Artículo 38. Intervención administrativa de los actos de parcelación
- Artículo 39. Parcelación urbanística
- Artículo 40. Indivisibilidad de fincas, parcelas y solares
- Artículo 41. Régimen de las parcelaciones urbanísticas
- Artículo 42. Reparcelación
- Artículo 43. Régimen de la reparcelación
- Artículo 44. Criterios para la reparcelación
- Artículo 45. Efectos del acuerdo aprobatorio de la reparcelación
- Artículo 46. Extinción o transformación de derechos y cargas incompatibles con la ordenación
- Artículo 47. Reparcelación económica
- Artículo 48. Reparcelación voluntaria y forzosa
- Artículo 49. Especialidades del procedimiento de reparcelación forzosa antes del programa de actuación urbanizadora
- TÍTULO III. Ordenación y planeamiento urbanístico [arts. 50 a 110]
 - CAPÍTULO I. De la ordenación urbanística y su relación con la ordenación del territorio [arts. 50 a 58]
 - Artículo 50. Ordenación urbanística
 - Artículo 51. Ámbitos de ordenación urbanística. Áreas y sectores
 - Artículo 52. Superioridad de la ordenación del territorio
 - Artículo 53. Ordenación urbanística estructural
 - Artículo 54. Red dotacional de sistemas generales
 - Artículo 55. Reglas específicas de la ordenación estructural
 - Artículo 56. Ordenación urbanística pormenorizada
 - Artículo 57. Red dotacional de sistemas locales
 - Artículo 58. Rango jerárquico de las determinaciones de ordenación
 - CAPÍTULO II. Planes y restantes instrumentos de ordenación urbanística [arts. 59 a 76]
 - Artículo 59. Clases de planes
 - Artículo 60. Restantes instrumentos de ordenación urbanística e instrumentos complementarios
 - SECCIÓN 1ª. Plan General de Ordenación Urbana [arts. 61 a 62]
 - Artículo 61. Contenido sustantivo del plan general
 - Artículo 62. Documentación
 - SECCIÓN 2ª. Compatibilización del planeamiento general [art. 63]
 - Artículo 63. Compatibilización del planeamiento general
 - SECCIÓN 3ª. Planes de sectorización [arts. 64 a 66]
 - Artículo 64. Planes de sectorización
 - Artículo 65. Contenido de los planes de sectorización
 - Artículo 66. Documentación
 - SECCIÓN 4ª. Planeamiento de ordenación pormenorizada. Planes parciales y especiales [arts. 67 a 72]
 - Artículo 67. Ámbito y contenido de los planes parciales
 - Artículo 68. Documentación de los planes parciales

- Artículo 69. Ámbito y contenido de los planes especiales
- Artículo 70. Plan especial de ordenación urbana
- Artículo 71. Plan especial de renovación urbana
- Artículo 72. Plan especial de protección y conservación
- SECCIÓN 5ª. Restantes instrumentos de ordenación urbanística [arts. 73 a 76]
 - Subsección 1ª. Estudios de detalle [arts. 73 a 74]
 - Artículo 73. Estudios de detalle
 - Artículo 74. Documentación
 - Subsección 2ª. Instrumentos complementarios de la ordenación urbanística [arts. 75 a 76]
 - Artículo 75. Ordenanzas municipales complementarias de la ordenación urbanística
 - Artículo 76. Catálogos. Documentación
- CAPÍTULO III. Cuantías y estándares [arts. 77 a 83]
 - Artículo 77. Límites a la edificabilidad urbanística
 - Artículo 78. Estándares mínimos para reserva de terrenos y derechos destinados a dotaciones públicas de la red de sistemas generales
 - Artículo 79. Estándares mínimos para reserva de terrenos destinados a dotaciones y equipamientos de la red de sistemas locales en suelo urbano y urbanizable
 - Artículo 80. Estándares y cuantías mínimas de viviendas sometidas a algún régimen de protección pública
 - Artículo 81. Estándares y cuantías mínimas de reservas para alojamientos rotacionales
 - Artículo 82. Municipios con obligación de reserva para viviendas sometidas a algún régimen de protección pública
 - Artículo 83. Mantenimiento de densidades y estándares
- CAPÍTULO IV. Tramitación y aprobación del planeamiento y de los restantes instrumentos de ordenación urbanística [arts. 84 a 110]
 - SECCIÓN 1ª. Competencias y facultades comunes a la formación y aprobación del planeamiento urbanístico [arts. 84 a 89]
 - Artículo 84. Formulación del planeamiento y de los instrumentos urbanísticos
 - Artículo 85. Suspensión del otorgamiento de licencias
 - Artículo 86. Estudios previos
 - Artículo 87. Avances de planeamiento urbanístico
 - Artículo 88. Efectos de la aprobación o, en su caso, resolución sobre el planeamiento urbanístico
 - Artículo 89. Publicación y vigencia
 - SECCIÓN 2ª. Tramitación y aprobación de planes generales y de planes de compatibilización y sectorización [arts. 90 a 94]
 - Artículo 90. Formulación y tramitación del plan general
 - Artículo 91. Aprobación definitiva del plan general
 - Artículo 92. Formulación, tramitación y aprobación del plan de compatibilización
 - Artículo 93. Autorización previa a la formulación del plan de sectorización

- Artículo 94. Formulación y tramitación del plan de sectorización
- SECCIÓN 3ª. Tramitación y aprobación de planes parciales y especiales [arts. 95 a 97 bis]
 - Artículo 95. Tramitación de los planes parciales
 - Artículo 96. Aprobación definitiva del plan parcial
 - Artículo 97. Tramitación y aprobación de planes especiales
 - Artículo 97 bis. Tramitación de proyectos sobre suelos de alto valor agrológico
- SECCIÓN 4ª. Tramitación y aprobación de otros instrumentos de ordenación urbanística [arts. 98 a 100]
 - Artículo 98. Tramitación y aprobación de estudios de detalle
 - Artículo 99. Tramitación y aprobación de ordenanzas municipales de urbanización y edificación
 - Artículo 100. Tramitación y aprobación de catálogos
- SECCIÓN 5ª. Edificaciones y construcciones disconformes con el planeamiento [art. 101]
 - Artículo 101. Régimen jurídico de las edificaciones, construcciones y usos disconformes con el planeamiento
- SECCIÓN 6ª. Modificación y revisión del planeamiento [arts. 102 a 107]
 - Artículo 102. Revisión de los planes de ordenación urbanística: concepto y procedencia
 - Artículo 103. Modificación de los planes de ordenación urbanística: concepto, procedencia y límites
 - Artículo 104. Procedimiento para la modificación y revisión de la ordenación establecida por los planes urbanísticos
 - Artículo 105. Límites de las modificaciones y revisiones de la ordenación establecida en los planes urbanísticos
 - Artículo 106. Límite específico en caso de actuaciones declaradas ilegales por sentencia judicial
 - Artículo 107. Actualización de la documentación de planeamiento
- SECCIÓN 7ª. Participación ciudadana en la formulación, tramitación y aprobación del planeamiento [arts. 108 a 110]
 - Artículo 108. Programa de participación ciudadana en el plan general
 - Artículo 109. Consejo Asesor del Planeamiento Municipal: funciones
 - Artículo 110. Composición del Consejo Asesor del Planeamiento Municipal
- TÍTULO IV. Intervención administrativa en el mercado de suelo [arts. 111 a 130]
 - CAPÍTULO I. Patrimonios públicos de suelo [arts. 111 a 122]
 - SECCIÓN 1ª. Disposiciones generales [arts. 111 a 118]
 - Artículo 111. Finalidad y clases
 - Artículo 112. Naturaleza y régimen jurídico
 - Artículo 113. Bienes y recursos integrantes de los patrimonios municipales de suelo
 - Artículo 114. Consignación presupuestaria con destino al patrimonio municipal de suelo
 - Artículo 115. Destino de los bienes y recursos
 - Artículo 116. Enajenación de bienes. Concurso

- Artículo 117. Enajenación directa
- Artículo 118. Enajenaciones gratuitas o por debajo de valor
- SECCIÓN 2ª. Reservas municipales de suelo [arts. 119 a 122]
 - Artículo 119. Finalidad de las reservas
 - Artículo 120. Delimitación de reservas
 - Artículo 121. Efectos de la delimitación
 - Artículo 122. Actuaciones en concertación interadministrativa
- CAPÍTULO II. Intervención supramunicipal en el mercado de suelo [arts. 123 a 124]
 - Artículo 123. Reservas de suelo
 - Artículo 124. Enajenación y cesión
- CAPÍTULO III. Los derechos de tanteo y retracto [arts. 125 a 127]
 - Artículo 125. Bienes sujetos a los derechos de tanteo y retracto y administraciones titulares
 - Artículo 126. Notificación a la administración de la transmisión de bienes sujetos a los derechos de tanteo y retracto
 - Artículo 127. Efectos registrales
- CAPÍTULO IV. Derechos de superficie [arts. 128 a 130]
 - Artículo 128. Constitución y concesión del derecho de superficie
 - Artículo 129. Extinción del derecho de superficie
 - Artículo 130. Régimen del derecho de superficie sobre la dotación residencial protegida
- TÍTULO V. Ejecución de la ordenación urbanística [arts. 131 a 203]
 - CAPÍTULO I. Disposiciones generales [arts. 131 a 158]
 - SECCIÓN 1ª. Ejecución y actividad administrativa [arts. 131 a 133]
 - Artículo 131. Contenido y desarrollo de la actividad administrativa de ejecución
 - Artículo 132. Dirección, inspección y control de la actividad privada de ejecución
 - Artículo 133. Organización temporal de la ejecución
 - SECCIÓN 2ª. Formas de gestión de la actividad administrativa de ejecución [art. 134]
 - Artículo 134. Gestión propia y cooperativa
 - SECCIÓN 3ª. Presupuestos de la ejecución urbanística [art. 135]
 - Artículo 135. Presupuestos de la ejecución
 - SECCIÓN 4ª. Esferas y tipos de actuación [arts. 136 a 142]
 - Artículo 136. Actuaciones aisladas
 - Artículo 137. Actuaciones de dotación
 - Artículo 138. Actuaciones integradas
 - Artículo 139. Actuaciones de ejecución de dotaciones públicas de las redes de sistemas generales y locales
 - Artículo 140. Esferas de actuación en la ejecución
 - Artículo 141. Régimen de ejecución pública o privada de las actuaciones integradas
 - Artículo 142. Actuaciones de las administraciones de la Comunidad Autónoma y de los territorios históricos

- SECCIÓN 5ª. Unidades de ejecución [arts. 143 a 146]
 - Artículo 143. Unidades de ejecución
 - Artículo 144. Requisitos para la delimitación de unidades de ejecución
 - Artículo 145. Procedimiento de delimitación de las unidades de ejecución
 - Artículo 146. Unidades de ejecución y bienes de dominio y uso o servicio público
- SECCIÓN 6ª. Cargas de urbanización [art. 147]
 - Artículo 147. Cargas de urbanización. Concepto
- SECCIÓN 7ª. Sujetos privados de ejecución [arts. 148 a 151]
 - Artículo 148. Agrupaciones de interés urbanístico. Concepto
 - Artículo 149. Agente urbanizador. Concepto
 - Artículo 150. Relaciones entre el agente urbanizador y los propietarios y titulares de derechos en el ámbito de la actuación
 - Artículo 151. Relaciones entre el agente urbanizador y la administración actuante
- SECCIÓN 8ª. Programas de actuación urbanizadora [arts. 152 a 158]
 - Artículo 152. Objeto y ámbito
 - Artículo 153. Contenido técnico-urbanístico
 - Artículo 154. Contenido jurídico-urbanístico
 - Artículo 155. Documentación
 - Artículo 156. Tramitación de programas de actuación urbanizadora
 - Artículo 157. Iniciativa en los programas de actuación urbanizadora
 - Artículo 158. Tramitación de programas de actuación urbanizadora a instancia de parte
- CAPÍTULO II. Régimen de ejecución de programas de actuación para el desarrollo de actuaciones integradas [arts. 159 a 185]
 - SECCIÓN 1ª. Sistemas de actuación [art. 159]
 - Artículo 159. Sistemas de actuación
 - SECCIÓN 2ª. Adjudicación del programa de actuación por concertación [arts. 160 a 165]
 - Artículo 160. Sistema de concertación
 - Artículo 161. Constitución de la junta de concertación e incorporaciones
 - Artículo 162. Carácter de la junta de concertación
 - Artículo 163. Naturaleza jurídica. Funciones y fines de la junta de concertación
 - Artículo 164. Reparcelación y juntas de concertación
 - Artículo 165. Prerrogativa municipal de cambio de sistema de actuación
 - SECCIÓN 3ª. Adjudicación de los programas de actuación mediante concurso público para selección de agente urbanizador [arts. 166 a 168]
 - Artículo 166. Criterios del concurso público para la adjudicación de los programas de actuación urbanizadora en régimen privado
 - Artículo 167. Tramitación del concurso para la adjudicación de los programas de actuación urbanizadora en régimen privado
 - Artículo 168. Contenido de las proposiciones jurídico-económicas
 - SECCIÓN 4ª. Régimen de adjudicación de los programas de actuación en régimen privado [arts. 169 a 172]

- Artículo 169. Adjudicación de los programas de actuación
- Artículo 170. Modificación de las condiciones de adjudicación del programa
- Artículo 171. Resolución del convenio del programa de actuación urbanizadora
- Artículo 172. Aplicabilidad de la legislación en materia de contratación administrativa
- SECCIÓN 5ª. Sistemas de ejecución. Los programas de actuación en régimen público. Sistemas de cooperación y expropiación [arts. 173 a 185]
 - Artículo 173. Sistema de cooperación
 - Artículo 174. Sistema de expropiación
 - Artículo 175. Liberación de expropiaciones
 - Artículo 176. Legitimación de las expropiaciones urbanísticas
 - Artículo 177. Supuestos expropiatorios por motivos urbanísticos
 - Artículo 178. Procedimiento expropiatorio
 - Artículo 179. Procedimiento de tasación conjunta
 - Artículo 180. Bienes de dominio y uso o servicio público y expropiación
 - Artículo 181. Constitución de servidumbres
 - Artículo 182. Prohibición de construir en terrenos a expropiar
 - Artículo 183. Destino de los bienes y derechos expropiados
 - Artículo 184. Expropiación en los casos de incumplimiento de los deberes y obligaciones urbanísticas
 - Artículo 185. Plazo para la expropiación de terrenos
- CAPÍTULO III. Ejecución de las dotaciones públicas de la red de sistemas generales y locales [arts. 186 a 188]
 - Artículo 186. Obtención del suelo y derechos destinados a dotaciones públicas de la red de sistemas generales y locales
 - Artículo 187. Supuesto de expropiación anticipada de terrenos destinados a dotaciones públicas
 - Artículo 188. Ocupación directa de terrenos destinados a dotaciones públicas
- CAPÍTULO IV. Edificación de parcelas y solares [arts. 189 a 193]
 - Artículo 189. Deber de edificar y plazos máximos
 - Artículo 190. Incumplimiento del deber de edificar
 - Artículo 191. Venta forzosa
 - Artículo 192. Subrogación de la diputación foral en la competencia municipal
 - Artículo 193. Expropiación forzosa por incumplimiento del deber de edificar
- CAPÍTULO V. Otros instrumentos de ejecución. Proyectos de urbanización y proyectos de obras complementarias [arts. 194 a 196]
 - Artículo 194. Proyectos de urbanización
 - Artículo 195. Proyectos de obras complementarias, proyectos de obra pública ordinaria y proyectos de obras de dotaciones públicas
 - Artículo 196. Procedimiento de tramitación y aprobación de proyectos de urbanización
- CAPÍTULO VI. Conservación de obras y construcciones [arts. 197 a 203]
 - SECCIÓN 1ª. Obras de urbanización [arts. 197 a 198]
 - Artículo 197. El deber de conservación de las obras de urbanización
 - Artículo 198. Recepción municipal de las obras de urbanización

- SECCIÓN 2ª. Obras de conservación y rehabilitación en bienes inmuebles en general [arts. 199 a 203]
 - Artículo 199. El deber de conservación y rehabilitación
 - Artículo 200. Inspección periódica de construcciones y edificaciones
 - Artículo 201. Situación legal de ruina
 - Artículo 202. Ruina física inminente
 - Artículo 203. Órdenes de ejecución
- TÍTULO VI. Garantía y protección de la ordenación urbanística [arts. 204 a 244]
 - CAPÍTULO I. Principios generales [arts. 204 a 206]
 - Artículo 204. Funciones de garantía y protección de la ordenación urbanística
 - Artículo 205. Colaboración en el ejercicio de las funciones de control, protección y disciplina
 - Artículo 206. Régimen de control de las actividades y los actos regulados por la ordenación urbanística
 - CAPÍTULO II. Licencias urbanísticas [arts. 207 a 216]
 - Artículo 207. Actos sujetos a licencia urbanística
 - Artículo 208. Reglas comunes a las licencias urbanísticas
 - Artículo 209. Competencia para el otorgamiento de la licencia urbanística
 - Artículo 210. Procedimiento general de otorgamiento de licencia urbanística
 - Artículo 211. Efectos del otorgamiento de la licencia urbanística
 - Artículo 212. Actos promovidos por las administraciones públicas
 - Artículo 213. Integración del régimen urbanístico y el de actividades clasificadas o sujetas a evaluación de impacto ambiental
 - Artículo 214. Prestación de servicios por compañías suministradoras
 - Artículo 215. Contenido de las licencias
 - Artículo 216. Caducidad
 - CAPÍTULO III. Inspección urbanística [arts. 217 a 218]
 - Artículo 217. Función inspectora. El deber de colaboración
 - Artículo 218. Servicios de inspección
 - CAPÍTULO IV. Disciplina urbanística [arts. 219 a 224]
 - SECCIÓN 1ª. Régimen de las edificaciones, construcciones e instalaciones y demás actuaciones clandestinas [arts. 219 a 223]
 - Artículo 219. Actuaciones clandestinas
 - Artículo 220. Suspensión previa
 - Artículo 221. Régimen de legalización de las actuaciones clandestinas
 - Artículo 222. Competencia supramunicipal
 - Artículo 223. Límites de la legalización
 - SECCIÓN 2ª. Operaciones de restauración de la ordenación urbanística [art. 224]
 - Artículo 224. Operaciones de restauración de la ordenación urbanística
 - CAPÍTULO V. Infracciones y sanciones urbanísticas [arts. 225 a 244]
 - SECCIÓN 1ª. Régimen general [arts. 225 a 234]
 - Artículo 225. Infracciones urbanísticas
 - Artículo 226. Sanciones urbanísticas

- Artículo 227. Multas coercitivas
- Artículo 228. Sujetos responsables de las infracciones urbanísticas
- Artículo 229. Prescripción de las infracciones
- Artículo 230. Prescripción de la sanción
- Artículo 231. Graduación de la responsabilidad
- Artículo 232. Exención de responsabilidad y reducción de sanciones
- Artículo 233. Reglas para la determinación de la multa
- Artículo 234. Normativa subsidiaria
- SECCIÓN 2ª. Infracciones y sanciones específicas en materia de ejecución de programas, parcelación, edificación, medio ambiente y patrimonios públicos de suelo [arts. 235 a 240]
 - Artículo 235. Infracciones en materia de urbanización y ejecución de la programación de actuaciones
 - Artículo 236. Infracciones en materia de parcelación
 - Artículo 237. Infracciones en materia de edificación
 - Artículo 238. Infracciones en materia de medio ambiente y patrimonio cultural y natural
 - Artículo 239. Infracciones en materia de patrimonios públicos de suelo
 - Artículo 240. Infracciones específicas en suelo no urbanizable
- SECCIÓN 3ª. Competencia y procedimiento [arts. 241 a 244]
 - Artículo 241. Competencias
 - Artículo 242. Instrucción de los procedimientos
 - Artículo 243. Prejudicialidad
 - Artículo 244. Anulación del acto administrativo de autorización
- DISPOSICIONES ADICIONALES
 - Primera. Comisión de Ordenación del Territorio del País Vasco
 - Segunda. Realojos
 - Tercera. Registros de Agrupaciones de Interés Urbanístico
 - Cuarta. Legitimación expropiatoria de viviendas sometidas a algún régimen de protección pública
 - Quinta. Actualización de las multas urbanísticas
 - Sexta. Régimen de los núcleos rurales
 - Séptima. Convenios urbanísticos
 - Octava. Viviendas de protección pública: viviendas de protección oficial y viviendas tasadas municipales
 - Novena. Alojamientos rotacionales
 - Décima. Actividades económicas de fomento o interés público
 - Undécima. Foro de Encuentro de Urbanismo y Vivienda
 - Duodécima. Composición de los jurados territoriales de expropiación forzosa
- DISPOSICIONES TRANSITORIAS
 - Primera. Clasificación del suelo
 - Segunda. Vigencia y adaptación de planes y demás instrumentos de ordenación urbanística
 - Tercera. Vigencia y adaptación de sistemas de actuación, programas de actuación

- urbanizadora y proyectos de gestión y ejecución
- Cuarta. Aplicación de los estándares de vivienda sometida a algún régimen de protección pública
- Quinta. Aplicación de los estándares de alojamientos dotacionales y de las dotaciones locales
- Sexta. Equiparaciones terminológicas
- Séptima. Aplicación del régimen de realojo
- DISPOSICIÓN DEROGATORIA
- DISPOSICIONES FINALES
 - Primera. Desarrollo reglamentario
 - Segunda. Modelos y documentación tipo
 - Tercera. Clasificación normalizada de usos del suelo
 - Cuarta. Políticas de fomento de alquiler de vivienda
 - Quinta. Entrada en vigor



Notas de desarrollo

Desarrollada por [Decreto 105/2008, de 3 junio LPV\2008\230](#). [ FEV 13-07-2008]

EXPOSICIÓN DE MOTIVOS.

I.

Desde la asunción de la competencia plena en materia de ordenación territorial y urbanística, tras su constitución, a través del [artículo 10.31](#) de nuestro [Estatuto de Autonomía](#), el Gobierno Vasco ha venido formulando y ejecutando una política propia en materia urbanística, sobre la base y con arreglo a la legislación general sobre régimen del suelo y ordenación urbana. Ello era posible tanto por las características del sistema de ordenación urbanística establecido por ésta, basado en una muy amplia remisión a los instrumentos de planeamiento y de ejecución de éste, como por la ausencia en el marco legal estatal de disposiciones sustantivas de ordenación limitadoras o dificultadoras de las opciones y soluciones específicas demandadas por la realidad propia del País Vasco. En este sentido, es de destacar el importante papel desempeñado por la [Ley 17/1994, de 30 de junio](#), de Medidas Urgentes en Materia de Vivienda y de Tramitación de los Instrumentos de Planeamiento y Gestión Urbanística.

Las consecuencias directas e inmediatas de la [Sentencia del Tribunal Constitucional 61/1997](#), derivadas de las declaraciones de inconstitucionalidad efectuadas por ella, y en particular la nueva composición del ordenamiento estatal de referencia, en la que destaca la recobrada vigencia con carácter meramente supletorio de parte del Texto Refundido de la Ley sobre Régimen del Suelo y Ordenación Urbana aprobado por [Real Decreto Legislativo 1346/1976, de 9 de abril](#), fueron oportuna e inmediatamente abordadas en esta Comunidad Autónoma mediante la elaboración, tramitación y aprobación de la [Ley 5/1998, de 6 de marzo](#), de Medidas Urgentes en Materia de Régimen del Suelo y Ordenación Urbana, y la [Ley 11/1998, de 20 de abril](#), por la que se determina la participación de la comunidad en las plusvalías generadas por la acción urbanística.

En este estado de cosas, la promulgación de la [Ley Estatal 6/1998, de 13 de abril](#), de Régimen del Suelo y Valoraciones, ha dispuesto un nuevo marco general que, si formalmente está amparado en el artículo 149.1.1 de la Constitución, contiene una regulación que responde más bien a la pretensión, como expresa su artículo primero, de predeterminar «el contenido básico del derecho de propiedad del suelo», lo que repercute en una delimitación de los campos competenciales estatal y autonómico de perfiles no siempre nítidos y, en consecuencia, discutibles.

Ello no obstante, la [Sentencia del Tribunal Constitucional 164/2001](#), emitida con ocasión del recurso de inconstitucionalidad interpuesto por diferentes Comunidades Autónomas contra dicha Ley, ha venido a clarificar la articulación de los títulos competenciales del Estado y de las Comunidades Autónomas en materia de urbanismo. Desde este punto de vista, esta Ley pretende agotar el marco autonómico deducido de la jurisprudencia constitucional emanada de dicha sentencia, muy especialmente en la consideración de la ordenación urbanística y del desarrollo previo de sus instrumentos como condición del ejercicio de los derechos y las facultades urbanísticas de los propietarios del suelo.

En consecuencia con la jurisprudencia constitucional, el texto de la Ley, en aras de la configuración de modelos urbanos sostenibles, recupera con plenitud la categoría de suelo no urbanizable por inadecuación de su desarrollo al modelo urbano definido por la ordenación urbanística. En aplicación de esta misma doctrina, que reconoce la competencia autonómica plena en la configuración de cuáles sean condiciones de desarrollo de las previsiones de la ordenación urbanística en suelo clasificado como urbanizable, se configura el régimen del suelo urbanizable sectorizado como aquel suelo urbanizable previamente delimitado y que incorpore las previsiones del correspondiente programa de actuación urbanizadora.

No se puede dejar de mencionar, por otra parte, la [Sentencia del Tribunal Constitucional 54/2002](#), que concluye con la anulación parcial del [artículo 1](#) de la Ley 11/1998, de 20 de abril, al prever la exigencia de la cesión de aprovechamiento al ayuntamiento en el suelo urbano consolidado, aun cuando dicha cesión versara con carácter exclusivo sobre el incremento y, por lo tanto, la plusvalía urbanística experimentada por el propietario. Así mismo, esta Ley define, por mandato de dicha jurisprudencia constitucional, las categorías de suelo urbano consolidado y no consolidado a los efectos de corregir el confuso panorama provocado por esta sentencia.

En cualquier caso, esta situación define un escenario que hace necesaria, oportuna y aconsejable la disposición de un Texto Legal propio, que responda a la realidad y los problemas de la ordenación territorial y social urbanística vasca y posibilite las respuestas instrumentales adecuadas para satisfacer los objetivos de vertebración territorial, ordenación urbana y cohesión social que los [artículos 45](#), [46](#) y [47](#) de la [Constitución](#) definen como principios rectores en esta materia.

En consecuencia, el presente Texto Legal se encuadra dentro de las siguientes coordenadas:

1. Desarrollo pleno de la competencia legislativa propia, con ocupación de la totalidad del espacio que le corresponde conforme a la Sentencia del Tribunal Constitucional 61/1997, de 20 de marzo, y teniendo en cuenta la regulación contenida en la Ley 6/1998, de 13 de abril, de Régimen del Suelo y Valoraciones, en cuanto marco extraurbanístico de referencia.

Por ello, esta Ley sólo aborda cuestiones propias de la competencia autonómica, pero todas ellas con pretensión de establecer un ordenamiento completo. De ahí que, en los inevitables puntos de contacto con materias propias de la legislación estatal, contenga únicamente disposiciones secundarias y en algunos casos accesorias, cual sucede significativamente en punto, entre otros, a la materia de registros, a la aplicación urbanística de determinadas figuras del derecho civil y a la expropiación forzosa, dando por supuesta, además, la regulación general del régimen jurídico de ésta y el procedimiento administrativo común.

2. Establecimiento de un conjunto articulado de instrumentos y técnicas de ordenación urbanística en orden a servir básicamente a los entes municipales como herramienta, por una parte, que consolide el funcionamiento correcto de la práctica urbanística municipal, y, por otra parte, que dote a los mismos de un marco de seguridad jurídica estable e integrado a los efectos, entre otros, de atajar las prácticas urbanísticas problemáticas y disconformes con el interés general detectadas por las administraciones públicas a lo largo de estos años.

II.

Desde una visión sosegada de la situación del urbanismo en la Comunidad Autónoma del País Vasco, al margen de la dispersión normativa anteriormente apuntada, tenemos que destacar problemas, algunos con carácter urgente, que no se pueden pasar por alto a la hora de establecer un sistema urbanístico armónico con la situación socioeconómica de nuestro país y las estrategias y políticas públicas establecidas al efecto.

1. En materia de política de vivienda:

Los altos precios de la vivienda y la escasez crónica de suelo del país hacen más necesario que nunca el fomento de un importante volumen de vivienda protegida, que por la capacidad adquisitiva de importantes capas de población, y sobre todo población joven, es la única vivienda que se adapta en precio a sus necesidades. Una política de vivienda con enfoque social sólo puede pasar por el incremento significativo de esta oferta de vivienda protegida.

Sin embargo, y a pesar de ser actualmente la Comunidad Autónoma con más cuota de mercado de vivienda protegida de todo el Estado (30% en el promedio entre los años 2002-2005), la oferta de vivienda se torna claramente insuficiente en volumen para satisfacer la demanda de vivienda protegida registrada en la Comunidad Autónoma. Por otra parte, dicha oferta se obtiene de forma desequilibrada, toda vez que la obligación legal de reserva de suelos para estos usos se circunscribe actualmente sólo a determinados municipios, mientras los suelos óptimos para la acogida de este tipo de desarrollos se sitúan en otros municipios próximos y funcionalmente vinculados pero no obligados a reservar.

A partir de estas consideraciones, la Ley dispone un nuevo marco que pasa tanto por una extensión general de la obligación de los municipios de reservar suelo para este uso residencial de carácter protegido, o por el establecimiento con carácter novedoso de figuras equipamentales de alojamientos de uso temporal, como por extender el régimen jurídico de la vivienda protegida hacia otras figuras municipales de viviendas protegidas, configurando así un marco jurídico de protección pública frente al tradicional marco exclusivo de protección oficial. Ello contribuye a configurar también un marco de corresponsabilidad institucional del Gobierno Vasco y de los ayuntamientos en materia de vivienda protegida.

2. En materia de política de medio ambiente:

Una vez aprobado el Programa Marco Ambiental para la Comunidad Autónoma del País Vasco, en él se señalan una serie de estrategias encaminadas a abordar problemáticas diversas. En concreto, en relación con la materia urbanística conviene resaltar los siguientes puntos:

1) La tendencia a la extensión de la práctica urbanística de crecimiento urbano en desarrollos esponjados y en baja densidad, en una Comunidad Autónoma que carece de suelo apto para urbanizar en grandes partes de su territorio, nos lleva a la conclusión de que dicho modelo debe ser revisado en profundidad y con carácter urgente, porque el territorio de la Comunidad Autónoma no dispone de capacidad de acogida suficiente para soportar tal urbanización. Por eso se impone en esta Ley, con carácter novedoso, una utilización racional e intensiva del suelo, a través del señalamiento con carácter general de una edificabilidad mínima y de una ocupación mínima de la edificación respecto a la superficie total de los respectivos ámbitos de ordenación. Se trata de evitar en la mayor medida posible la extensión de la «cultura de la vivienda unifamiliar y del adosado» y los crecimientos dispersos, que, además de consumir gran cantidad de territorio, recurso siempre escaso y de carácter no renovable, generan modelos urbanos poco funcionales y, por lo tanto, poco sostenibles.

2) La Ley muestra también una especial atención en relación con la correcta preservación y uso racional del suelo no urbanizable. Prueba de ello es la recuperación de la categoría del suelo no urbanizable, así clasificado por la inconveniencia de su desarrollo, el régimen jurídico restrictivo en materia de reconstrucción de caseríos en dichos suelos así clasificados, y la protección de los denominados núcleos rurales, cuyo suelo se mantiene en la categoría del suelo no urbanizable y cuyos crecimientos se restringen, con el objeto de preservarlos en su carácter histórico y económico, agrario y pecuario. Así mismo, se establecen mayores limitaciones jurídicas para la instalación de viviendas ligadas a explotaciones hortícolas y ganaderas en suelo no urbanizable.

3. En materia de políticas de fomento para implantación de actividades y usos lucrativos protegidos por la Ley:

Las administraciones públicas, especialmente ante el estrepitoso fracaso de la estrategia de liberalización del suelo y el espectacular incremento que ha supuesto en sus precios, han visto comprometida muy seriamente la posibilidad económica de obtener suelo a precios asequibles para realizar políticas de fomento en la implantación de determinados usos lucrativos de interés general, tanto para viviendas sometidas a algún régimen de protección como para el fomento de la primera implantación de actividades económicas de nueva creación amparadas por programas públicos de fomento. En estos momentos las administraciones públicas o sus sociedades de desarrollo se ven obligadas a competir con los agentes privados a los precios del suelo marcados por el libre mercado en el ejercicio de competencias sectoriales de fomento.

Sólo rompiendo radicalmente con las fórmulas heredadas desde el pasado, combatiendo los capitales especulativos y favoreciendo las inversiones productivas puede intentarse atender las necesidades de nuestra sociedad en la demanda de suelo dentro de un marco de desarrollo sostenible. Se hace necesario reconocer que el papel oligopólico reconocido a la propiedad del suelo en el urbanismo, junto con el papel de inhibición desempeñado por las administraciones públicas, son dos factores que requieren así mismo de una urgente revisión.

Hasta el momento, la legislación ha separado, a efectos de su gestión urbanística, los usos lucrativos de los usos públicos y dotacionales en los desarrollos urbanos. De esta forma, la obtención de todos los usos lucrativos correspondía en exclusiva al propietario de los suelos originales, y la administración pública se limitaba a percibir del propietario, libres de cargas, al margen del porcentaje correspondiente a su participación en el ámbito de actuación, los terrenos de uso dotacional y las obras de urbanización con destino ambos al uso de la colectividad, por entender que el interés público se concretaba con carácter exclusivo en dichos suelos.

Ello no obstante, desde la introducción en los planes urbanísticos de una reserva obligatoria de suelo para la construcción de viviendas de protección oficial en determinados municipios de la Comunidad Autónoma del País Vasco, se ha venido constatando que el interés público excede de la exclusiva obtención de los suelos de uso no lucrativo, concretándose también dicho interés en la obtención de determinados suelos para la implantación de usos de carácter lucrativo y al servicio del interés general. En este caso hablamos de suelos para la realización de políticas de fomento en materia de vivienda protegida. Esta consideración determina que sobre

cualquier desarrollo urbanístico exista entonces una legitimación concurrente entre los intereses privados y los públicos.

A todo ello hay que añadir que el agotamiento del suelo y la colmatación de los modelos urbanos en los principales núcleos de población de nuestro país hacen imprescindible que las administraciones públicas –actuando éstas como garantes del desarrollo económico sostenible y sostenido de un determinado municipio, comarca o territorio– se impliquen activamente en la obtención, mantenimiento y desarrollo urbanístico de dichos suelos.

Plenamente consciente de esta situación, y siguiendo el modelo urbanístico de tradición anglosajona, la Ley establece la posibilidad para las administraciones públicas de obtener y preservar la titularidad dominical de dichos suelos calificados para la implantación de usos declarados protegidos por esta Ley. Dicha obtención se articula a través de la consideración dotacional, y por tanto de cesión gratuita a favor de la Administración, del derecho superficiante de los suelos y parcelas destinados a la implantación de vivienda protegida así calificados por la ordenación urbanística, sometiendo estos suelos a un régimen jurídico diferenciado en función de la especificidad de su destino. Así mismo, con este mismo fin, se habilita la mayor participación pública en los procesos de reparcelación sobre la base de su configuración forzosa e impuesta, por tanto, a los propietarios de suelo.

4. En materia de políticas de rehabilitación y regeneración urbana:

En línea con las diferentes políticas y programas del Gobierno Vasco en esta materia, que reclaman una atención específica para estas zonas necesitadas de especial apoyo y de medidas de discriminación positiva, la Ley incorpora una serie de instrumentos de gestión urbanística para posibilitar la acción eficaz de las administraciones públicas.

De esta forma, al apoyo financiero se le suma la dotación a las administraciones públicas de instrumentos para obtener más eficacia en la gestión de estas intervenciones urbanísticas. Entre ellos destaca la habilitación a las administraciones públicas de un derecho preferencial de tanteo para la ejecución de las previsiones del planeamiento urbanístico sobre determinados barrios o zonas con objeto de fomentar su rehabilitación o reforma urbana, así como la flexibilidad en el uso de la tradicional figura de la delimitación autónoma de unidades de ejecución en suelo urbano.

III.

Los objetivos que esta Ley se propone alcanzar, además de los ya comentados, son esquemáticamente los siguientes:

1. Recuperación de la iniciativa pública en las actividades urbanísticas, especialmente a través de la iniciativa municipal. El urbanismo se configura como una función pública municipal al servicio del interés general, y no como la «forma de adquisición privada de las plusvalías urbanísticas». Para ello, se refuerzan los instrumentos en manos de las administraciones públicas para el control de la ordenación y de la ejecución urbanística por parte de la iniciativa privada, sobre todo a través de programas de actuación urbanizadora y programas de edificación previstos en la Ley.

2. Interdicción de las prácticas especulativas de carácter inmobiliario a través de las siguientes disposiciones:

a) Flexibilidad en la gestión de la ordenación urbanística. Se separan definitivamente los conceptos de ordenación estructural y ordenación pormenorizada, con independencia del documento en que se encuentren, a los efectos de optimizar la gestión de dichos documentos de planificación urbanística. Por otra parte, se amplía la competencia de los ayuntamientos, evitando en muchos casos reenvíos a las diputaciones forales y el alargamiento de los plazos en la tramitación de documentos.

b) Efectividad de los instrumentos de gestión y ejecución urbanísticos. La ordenación urbanística se conceptúa como la organización del espacio, como ha venido siendo tradicional, a la que se añade la organización también de los tiempos y plazos de ejecución de sus determinaciones. El cumplimiento de dichos plazos de ejecución –tanto de la urbanización como de la edificación– se configura como componente del interés público al que queda sometida toda la ordenación urbanística. Así, el monopolio del interés privado cede ante el interés público de desarrollo de la ordenación en forma y plazo, de manera que se permite el acceso, por ministerio de la ley, de la Administración y de terceros privados para la sustitución del propietario en el caso de incumplimiento de sus obligaciones urbanísticas en materia de urbanización, edificación y rehabilitación. En consecuencia, la Ley configura las actuaciones de urbanización integradas como responsabilidad de las Administraciones Públicas.

3. Aseguramiento de los derechos constitucionales del ciudadano al acceso a una vivienda digna y adecuada, a su desarrollo personal y a la calidad del medio urbano y natural en el que se desenvuelve.

4. Introducción de nuevos mecanismos de intervención administrativa de las administraciones públicas en el mercado del suelo e inmobiliario. Así, se recupera la regulación de los ámbitos sometidos a los derechos de tanteo y retracto para operaciones de regeneración y rehabilitación urbana y para la constitución de patrimonios públicos de suelo.

La figura de los patrimonios públicos de suelo, ya presentes en nuestra legislación urbanística a través de la [Ley 20/1998, de 29 de junio](#), se consolida al mismo tiempo que adquiere una relevancia especial como soporte económico del sistema de obtención de los suelos para usos lucrativos de interés general.

5. Orientación del urbanismo hacia el principio de desarrollo sostenible aplicado a los modelos urbanos a través de su relación con el medio ambiente y la preservación del patrimonio histórico, artístico y cultural de los pueblos y ciudades.

6. Garantía del derecho a la participación ciudadana a través de la figura de los programas de participación ciudadana obligatorios en los planes de ordenación estructural y del Consejo Asesor del Planeamiento obligatorio en determinados municipios. Ello se suma al derecho a la información urbanística a través del aseguramiento de la integridad y de la coherencia del planeamiento urbanístico municipal respecto a los instrumentos de ordenación territorial y sectorial.

IV.

La Ley se estructura en seis títulos, siguiendo el esquema legislativo ya tradicional.

El título I aborda las definiciones básicas en materia de urbanismo y los principios ordenadores de toda su regulación, que pretenden ser al mismo tiempo criterios de su interpretación. El orden de situación de los respectivos títulos obedece a la lógica de su interpretación, y no tanto al orden tradicional establecido por otras legislaciones en la materia.

Establece el título I de la Norma los principios generales de la Ley, entre los que obviamente se encuentra el de subordinación al interés público de toda la actuación administrativa y particular en materia de urbanismo, lo que implicará el pleno control de su existencia en sede judicial mediante la acción pública también reconocida, la garantía de sostenibilidad ambiental de toda la acción de transformación y utilización del suelo, y la garantía de la participación ciudadana.

Igualmente se establece en dicho título la relevancia y centralidad, precisamente también a dichos efectos de garantizar el derecho de información de los ciudadanos sobre el planeamiento urbanístico municipal. A pesar del reconocimiento de la importancia y la prevalencia del planeamiento territorial, en ningún caso puede permitir convertir al urbanismo en una suerte de planeamiento territorial sectorial, como algunas tendencias actuales pretenden. Sólo el urbanismo, bien que en la forma coordinada con la ordenación territorial prevista en esta Ley, puede vincular el suelo a los distintos destinos y usos. La confianza de los administrados en el planeamiento municipal debe ser reforzada con la garantía de la responsabilidad patrimonial derivada de la información suministrada por las administraciones públicas en los términos establecidos en el título I.

V.

Regula el [título II](#) la clasificación, la calificación y el régimen del suelo en el marco legal existente, con el fin de otorgar seguridad jurídica a la situación que ha generado la actual legislación básica del Estado, que, desde el título competencial de la garantía igualitaria del estatuto de la propiedad urbana, ha impuesto sobre la competencia urbanística exclusiva de las Comunidades Autónomas una clasificación del suelo en tres categorías: urbano, urbanizable y no urbanizable.

Aunque dicha clasificación resulta un instrumento absolutamente ineficaz de intervención pública en los mercados de suelo, su integración legal en el ordenamiento autonómico clarificará las actuales lagunas, que han generado una gran incertidumbre jurisprudencial en relación con los derechos y deberes de los propietarios del suelo, especialmente en lo referente a la consolidación del suelo por la urbanización.

Obviamente, ya no será la clasificación por sí sola, sino la calificación y la programación del suelo, mediante su sometimiento a actuaciones integradas o aisladas, el principal instrumento que determinará la secuencia de transformación urbanística del mismo. Se garantiza así, además, la real concurrencia de la capacidad inversora que se precisa para cumplir los mandatos del planificador y la participación de la comunidad en las plusvalías que dicha transformación produzca.

Ahora bien, en ningún caso la atención de las necesidades de suelo y vivienda que precisa nuestra Comunidad podrán realizarse a costa de la colonización del territorio que, por las razones que establece esta Ley, debe quedar fuera del proceso de urbanización. Dicho suelo, clasificado como no urbanizable, destinado fundamentalmente a garantizar la sostenibilidad ambiental de nuestra sociedad, sólo podrá ser destinado a fines residenciales relacionados y vinculados con las necesidades agropecuarias y a la recuperación de las construcciones históricas de nuestro país. Todo uso indebido de dicho territorio es combatido en la Ley con el fin de recuperar los valores propios del mismo. A este fin coadyuva la regulación de las parcelaciones que se realiza en esta Ley.

Finalmente, se regulan en este [título II](#) las reparcelaciones, que, incluso de forma forzosa, se revelan como un instrumento indispensable ya no sólo para garantizar la igualdad en la participación de los beneficios y las cargas producidas por la urbanización del suelo, sino para que la Administración obtenga los suelos donde materializar los aprovechamientos que habrán de permitir la ejecución de las nuevas viviendas o construcciones de carácter protegido antes citadas.

VI.

El [título III](#) se hace eco de la necesidad de dotar al planeamiento general de mecanismos tales como la diferenciación entre la ordenación estructural y la pormenorizada, la agilización de los trámites de aprobación de los instrumentos urbanísticos y la simplificación de la documentación precisa, todo ello con el fin de que las determinaciones y tramitaciones urbanísticas no sean obstáculo a las necesidades sociales que esta Ley pretende atender.

La regulación de esta Ley de las cuantías y estándares prefigura el marco y la apuesta del legislador por un determinado modelo urbanístico, prosiguiendo la preocupación del legislador de 1976. Con el objeto de garantizar modelos urbanos armónicos, equilibrados y sostenibles se imponen los oportunos estándares urbanísticos en suelo tanto urbano como urbanizable, para garantizar la calidad y suficiencia de las diversas dotaciones y equipamientos que precisa una vida ciudadana de calidad. Entre ellos conviene destacar algunos desconocidos en la práctica actual. El primero tendente a garantizar la intensidad en la utilización del suelo para fines urbanísticos, a través de unas edificabilidades mínimas impuestas con carácter general así como de la obligación de ocupación mínima en planta de la edificación respecto a la superficie del ámbito a ocupar, ambas previsiones directamente relacionadas con el desarrollo sostenible. Por otra parte, se fomenta la presencia de arbolado en nuestras ciudades, ante la falta de previsión al respecto en el urbanismo que actualmente se conoce en nuestra Comunidad, al mismo tiempo que se establece un mínimo obligatorio de reserva para equipamiento privado y la posibilidad municipal de creación de la dotación residencial protegida, todo ello en garantía de una vida ciudadana más amable y equilibrada.

En esta misma línea, queda expresamente prohibida la segregación espacial de la ciudad mediante la concentración, por transferencias, de los porcentajes de reserva obligatoria de suelos para fines al servicio del interés general, que se limita de manera importante.

A todo ello se añade la extensión de la obligación de reserva de determinados porcentajes del uso residencial para fines de vivienda protegida, ya conocida en nuestra Comunidad, a otros municipios, a la que se le suma la obligación adicional de reservar suelo con destino a la figura novedosa de los alojamientos dotacionales. De esta manera se garantiza la regulación de los mercados del suelo y la vivienda ante la ineficacia e insolidaridad social del marco desregulador adoptado en otros ámbitos.

Este título extiende muy significativamente la autonomía municipal en la gestión de los planes e instrumentos de ordenación urbanística. En este sentido, conviene resaltar, además de la versatilidad que otorga la separación de las determinaciones de ordenación estructural y pormenorizada, el otorgamiento a los ayuntamientos, bajo los controles supramunicipales lógicos, de la competencia de aprobación definitiva de la ordenación urbanística estructural y, en mayor medida, de la pormenorizada.

Finalmente debe resaltarse que la regulación de este título pretende impedir que las alteraciones de la ordenación urbanística, bien por modificación puntual, bien por revisión, desfiguren la calidad urbana mediante decrementos de la superficie dotacional de la ciudad ya edificada y consolidada en detrimento de la calidad de vida de sus ciudadanos.

VII.

Título fundamental de la Ley es el [IV](#), destinado a regular la intervención administrativa en el mercado del suelo y especialmente los patrimonios públicos del suelo. Aunque tradicionalmente regulados en nuestro ordenamiento jurídico, dichos patrimonios realmente no han sido capaces de atender a las necesidades de vivienda y suelos públicos de nuestra Comunidad, e incluso se han destinado sus fondos a fines que no aparecen como preferentes entre los que determinaron su constitución. La Ley, consciente de esta situación,

realiza un esfuerzo en hacer operativas sus previsiones posibilitando la adquisición de suelos a precios limitados de repercusión, según los usos a que se destinen, y explotando las posibilidades otorgadas por el derecho de superficie como fórmula intermedia.

La Ley establece, junto a los instrumentos conocidos de las reservas en suelo urbanizable no delimitado y no urbanizable no sometido a régimen de protección y los derechos de tanteo y retracto, diversos mecanismos, como la limitación de su enajenación, que habrá de ser operativa por vía de concurso necesariamente y, de forma voluntaria, en régimen de uso y disfrute temporal, a través del mecanismo citado del derecho de superficie. Así mismo, se recupera la posibilidad, desaparecida de la legislación vasca, de delimitación de determinadas áreas de suelo urbano del municipio para el ejercicio del derecho de tanteo y retracto sobre sus construcciones y edificaciones en zonas urbanas sometidas a procesos de rehabilitación y regeneración y sobre terrenos de desarrollo futuro para la constitución de los patrimonios públicos.

Finalmente, se ha extendido este régimen de intervención para, además de la tradicional obtención de suelo con destino a vivienda protegida, la obtención de suelo agrícola o forestal de especial protección con la finalidad de facilitar su preservación y gestión en manos públicas.

VIII.

Confirma el [título V](#) la desaparición de la noción decimonónica de la gestión urbanística. La responsabilidad de la ejecución del planeamiento pasa a ser exclusivamente pública, si bien se garantiza la participación privada, en régimen de concertación directa con la Administración o bien de libre concurrencia, mediante la figura del agente urbanizador y, en su caso, del agente edificador.

Desarrolla también este título, en el marco de la regulación de las figuras de ejecución urbanística, el instrumento, que en la Ley adquiere cierto carácter de centralidad, de la programación de la actuación urbanizadora. Ello implica la colocación del urbanismo en nuestra Comunidad en parámetros similares a los europeos, mediante la implantación de la programación. Junto a otros instrumentos normativos conocidos en nuestro acervo urbanístico, los programas de actuación, cuya efectividad ha quedado demostrada en la aplicación de diversas normas autonómicas anteriores a la vasca, los programas de actuación urbanizadora se implantan para garantizar, con respeto al estatuto de la propiedad en todo caso, el control y dirección del proceso urbanizador por la Administración y la orientación de la misma a los fines del interés general.

De esta manera se reforzará la capacidad municipal para garantizar el cumplimiento de los diferentes deberes y cesiones urbanísticos en sustitución de la concepción de las obras de urbanización como una mera carga para la propiedad del suelo. Mediante este mecanismo, la Administración centrará como objetivo de su actividad la obtención de una ciudad y una infraestructura pública de urbanización de calidad, abandonando su tradicional función tuitiva de los aprovechamientos urbanísticos de los propietarios del suelo a urbanizar.

Función básica del urbanizador habrá de ser la producción de solares y, en su caso, su edificación. Para ello habrá de ser retribuido por quien se beneficia de ello, esto es, la propiedad del suelo que no se constituya en dicho agente y que desee participar en la actividad de transformación urbanística del suelo. La propiedad que desee retirarse de este proceso obtendrá el correspondiente justiprecio, y la que participe, en compensación, obtendrá los correspondientes solares, edificaciones o compensaciones en metálico. Así mismo, la incorporación de esta figura permite arbitrar nuevas maneras de relación entre la Administración y la propiedad privada del suelo, especialmente en materia de obtención de los solares que se destinarán, por su calificación, a los usos protegidos por esta Ley.

Así mismo, a través de la figura de los programas se fomenta la participación de la iniciativa privada empresarial y profesional como instrumento indispensable para llevar a efecto el interés público en el que se concreta la ejecución temporal de las previsiones de la ordenación urbanística.

En todo caso, la ejecución de la ordenación podrá tener los siguientes modos:

–Mediante actuaciones aisladas tendentes a edificar una sola parcela urbana concreta con un nivel de urbanización suficiente para atender los usos y la edificabilidad urbanística previstos en la ordenación urbanística.

–Mediante actuaciones de dotación tendentes a completar, en situaciones de incremento de edificabilidad urbanística, las cesiones de dotaciones necesarias para garantizar el anterior equilibrio entre usos lucrativos y dotacionales previstos en la ordenación urbanística.

–Mediante actuaciones integradas destinadas a producir uno o más solares mediante la previa o simultánea implantación de los correspondientes servicios e infraestructuras urbanísticas.

–Mediante actuaciones de ejecución de sistemas generales o locales cuando los mismos no figuren incluidos ni adscritos a actuaciones integradas por el sistema de la expropiación forzosa.

La Ley recoge también el antiguo sistema de cooperación, en el que la actividad urbanizadora es realizada por la Administración contra el correspondiente giro de cuotas de urbanización a los propietarios o compensación de su labor a través de la obtención del correspondiente aprovechamiento.

En lo relativo a la edificación, en la misma línea que para la urbanización, la Ley no sólo establece plazos perentorios para su materialización, sino que dota a la Administración de un programa específico para lograr la concurrencia de la iniciativa privada en el proceso de edificación sin necesidad de contar con la aprobación de la propiedad del suelo o para acudir, en caso de incumplimiento del deber de edificar, a la enajenación por cuenta ajena del bien para garantizar el cumplimiento del interés general.

Respecto a los deberes de rehabilitación y conservación de los edificios, se establece como principal novedad la obligación de inspección periódica del estado de conservación de los mismos, y se evita que la declaración de ruina se convierta en un procedimiento más de especulación del suelo urbano.

Por otra parte, se ha prestado especial atención a garantizar que la tramitación de todos los programas sea coherente y conciliable simultáneamente con el interés público y los intereses de todos los agentes privados que participen en la adjudicación del correspondiente programa.

Además, la Ley refuerza todos los mecanismos que nuestro ordenamiento otorga a la Administración en caso de que ésta reserve la ejecución de la programación, estableciendo una regulación integrada del sistema de expropiación por motivos urbanísticos.

Así mismo, se incorpora y reconoce la legitimación de expropiación de las viviendas desocupadas situadas en áreas sometidas a los derechos de tanteo y retracto y de las viviendas sometidas a algún régimen de protección pública. Su funcionamiento, con todas las garantías precisas para el propietario, servirá de refuerzo de diversos programas públicos destinados a la regeneración urbana y a la evitación del fraude en materia de realojo, cuya novedosa regulación introduce una serie de mejoras demandadas por los operadores urbanísticos.

IX.

Concluye la Ley estableciendo un [título VI](#) específicamente destinado a tutelar el cumplimiento de la legalidad urbanística, tanto con carácter preventivo, mediante la suspensión cautelar inmediata de toda obra u actividad clandestina y sometimiento a licencia a toda actividad trascendente a estos efectos, como con carácter reparador del orden infringido.

Se ha consolidado en nuestro entorno una práctica contraria a la demolición de las construcciones clandestinas por un falso entendimiento de lo que el interés público exige. Obviamente, éste requiere todo lo contrario, esto es, que de forma efectiva se liberen los usos ocupados y empleados sin licencia o contraviniendo sus prescripciones.

A tal fin la Ley garantiza el derribo de las construcciones ilegalizables a costa de la propiedad infractora y tipifica una serie de conductas que deben ser reprendidas con pleno respeto a las garantías del Derecho administrativo sancionador.

En coherencia con alguna de las finalidades más importantes de la Ley, se constituyen algunos tipos infractores específicos en materia de protección del suelo no urbanizable y patrimonios públicos del suelo.

TÍTULO I.

Disposiciones y principios generales

CAPÍTULO I.

Definición del urbanismo

Artículo 1.

Objeto

Esta Ley regula el urbanismo en la Comunidad Autónoma del País Vasco.

Artículo 2.**Urbanismo**

1. El urbanismo es una función pública que tiene por objeto la ordenación, programación, dirección, supervisión, control y, en su caso, ejecución de:

- a) La utilización o el uso del suelo.
- b) La transformación urbanística del suelo mediante la ejecución de la ordenación urbanística que se materializa en su urbanización y edificación.
- c) La construcción y la edificación.
- d) El uso, la conservación y la rehabilitación de construcciones, instalaciones y edificaciones.

2. A los efectos de lo dispuesto en este artículo, se entiende por suelo el natural y el transformado, y por edificaciones las superficies construidas, comprendiendo en ambos casos el subsuelo y el vuelo.

3. Sirven al desarrollo de la función pública urbanística las siguientes potestades administrativas:

- a) Concreción del régimen urbanístico del suelo.
- b) Regulación del mercado del suelo y de la vivienda.
- c) Ordenación urbanística.
- d) Ejecución de la ordenación urbanística.
- e) Garantía, facilitación y fomento de la participación ciudadana.
- f) Fomento e intervención del ejercicio de las facultades dominicales relativas al uso del suelo y de la edificación.
- g) Protección de la legalidad urbanística, restauración del orden infringido y sanción de las infracciones.
- h) Intervención en el mercado de suelo y vivienda.

4. La función pública urbanística se cumple y las potestades administrativas que le son inherentes se ejercen, en todo caso, de conformidad con los principios generales establecidos en este título.

CAPÍTULO II.**Principios generales del urbanismo****Artículo 3.****Principio de desarrollo sostenible**

1. La función pública urbanística asegura el uso racional y sostenible de los recursos naturales y define un modelo territorial que:

- a) Propicia los procesos de producción y consumo favorecedores del carácter sostenible y duradero del desarrollo económico y social.
- b) Induce la integración de las exigencias propias del medio ambiente adecuado al desarrollo de la persona en las políticas públicas y las actividades privadas para salvaguardar la transmisión intergeneracional de un patrimonio colectivo, natural y urbano, saludable y equilibrado.

2. El desarrollo sostenible procura a todas las personas el disfrute de la naturaleza y el paisaje así como del patrimonio cultural, arqueológico, histórico, artístico y arquitectónico.

3. La ordenación urbanística asumirá, como criterios orientadores, los principios del desarrollo urbano siguientes:

a) La sostenibilidad ambiental, al objeto de que el consumo de los recursos hídricos y energéticos renovables no supere la capacidad de los ecosistemas para reponerlos y el ritmo de consumo de los recursos no renovables no supere el ritmo de sustitución de los recursos renovables duraderos, evitando igualmente que el ritmo de emisión de contaminantes supere la capacidad del aire, del agua y del suelo para absorberlos y procesarlos. A tal fin, la ordenación urbanística fomentará la utilización y aprovechamiento de energías renovables, la eficiencia energética, la minimización de producción de residuos y el ahorro de recursos naturales en los sistemas urbanos.

b) La protección de los recursos naturales propios del suelo, tanto por sus valores productivos como por ser referencia para la estrategia local de desarrollo urbanístico sostenible.

c) La ocupación sostenible del suelo, que contemple su rehabilitación y reutilización, así como el uso de las viviendas vacías, como opción preferente sobre el nuevo crecimiento, evitando la segregación y dispersión urbana para posibilitar el mantenimiento de la función primaria del territorio como base de la protección de los valores ambientales de los espacios urbanos, rurales y naturales y de la correcta integración y cohesión espacial de los diversos usos o actividades con el fin de reducir la generación de movilidad.

d) La construcción sostenible mediante la rehabilitación, dando prioridad a la regeneración del patrimonio construido y urbanizado en los núcleos originarios de la localidad y a la utilización de las viviendas vacías.

e) La movilidad sostenible, orientada a reducir el uso forzado e innecesario de los vehículos motorizados, dando prioridad a los medios de transporte respetuosos con el medio ambiente, mediante la planificación de su uso combinado.

Artículo 4.

Principio de subordinación al interés público

1. Únicamente el interés público legitima la ordenación de la utilización del suelo, en virtud de esta Ley, por el planeamiento urbanístico.

2. A los efectos de lo dispuesto en el párrafo anterior, la potestad de ordenación urbanística se ejercerá observando en todo caso las siguientes reglas:

a) Información suficiente sobre la realidad existente y sobre una valoración razonable de la previsible evolución de ésta.

b) Ponderación razonada de todos los intereses y las necesidades, públicos y privados, de los fines de la función pública urbanística y de los principios que conforme a esta Ley deben informarla.

c) Expresión en opciones y decisiones suficientemente motivadas y adecuadamente proporcionadas respecto a los objetivos perseguidos.

3. El interés público que la ordenación urbanística habrá de garantizar se concreta especialmente en:

a) El derecho de todas las personas a acceder a una vivienda digna y adecuada a sus necesidades. Para ello, las administraciones públicas deberán planificar, clasificar, programar y destinar suelo para la construcción de las viviendas sometidas a algún régimen de protección pública y con destino a alojamientos para atender a las necesidades de la sociedad.

b) El derecho de todas las personas a un desarrollo económico equilibrado, para lo cual las administraciones públicas, podrán destinar suelo a la implantación de actividades económicas de fomento o interés público.

c) El derecho de la comunidad a participar en las plusvalías generadas por la acción urbanística.

d) El derecho de todas las personas al disfrute de un medio ambiente urbano y natural adecuado a sus necesidades.

e) El derecho de todos los ciudadanos y ciudadanas al disfrute de los bienes integrantes del patrimonio cultural.

f) La obligación y la responsabilidad de las administraciones públicas competentes en la supervisión del cumplimiento de las previsiones de los planes urbanísticos en la calidad, cantidad y plazos de su ejecución.

g) El deber de las administraciones públicas de evitar, dentro de sus competencias, la especulación de suelo y vivienda, adoptando para ello todas las medidas necesarias para intervenir en el mercado de suelo y de bienes inmuebles.

4. La satisfacción de derechos e intereses patrimoniales legítimos de cualesquiera sujetos, públicos o privados, debe producirse siempre en los términos de esta Ley y de la ordenación urbanística, sin que en ningún caso pueda condicionar o determinar por sí sola el ejercicio de las potestades administrativas a que se refiere el apartado 3 del artículo 2 de esta Ley, ni legitimar la desviación de dicho ejercicio respecto a los fines propios de éstas.

5. Son nulas de pleno derecho las reservas de dispensación que se contengan en el planeamiento urbanístico y restantes normas urbanísticas así como las que otorguen las administraciones públicas competentes al margen de lo dispuesto en la presente Ley.

Artículo 5.

Principio de competencia del planeamiento urbanístico

Sólo la ordenación urbanística vincula el suelo a destinos y le atribuye usos mediante la clasificación y la calificación urbanísticas sin perjuicio de lo dispuesto legalmente para los instrumentos de ordenación territorial.

Artículo 6.

Principio de concertación

1. Las administraciones públicas de la Comunidad Autónoma del País Vasco con competencias en materia sectorial, de ordenación territorial o urbanística prestarán la cooperación y asistencia que cualquier otra administración precise para el ejercicio de sus competencias. Así mismo, concertarán entre ellas, cuando proceda en los términos previstos en esta Ley, sus actuaciones y la elaboración y tramitación de planes e instrumentos de ordenación y de ejecución en los que se formalicen.

2. La concertación social tiene por objeto favorecer el cumplimiento de la función legal de ordenación urbanística, así como asegurar en todo caso el respeto de los usos atribuidos por éste al suelo.

Artículo 7.

Principio de coherencia de la ordenación urbanística

1. La ordenación urbanística despliega la eficacia que le es propia como una sola unidad.

2. Todo acto de interpretación y aplicación de la ordenación urbanística debe realizarse de la manera más conforme con la coherencia y eficacia de éste, de acuerdo con su función legal, teniendo en cuenta en todo caso las siguientes reglas:

a) Los solapamientos, las imprecisiones y las contradicciones entre determinaciones distintas de igual rango se resolverán otorgando prevalencia, en primer lugar, a las determinaciones prescriptivas sobre las descriptivas, informativas o justificativas, y, en segundo lugar, a las escritas sobre las gráficas. En lo que se refiere a las superficies se estará siempre a la comprobación más precisa de las superficies reales.

b) Las disparidades y, en su caso, contradicciones entre determinaciones prescriptivas escritas se resolverán siempre a favor de la solución que sea más coherente con los objetivos explícitos de la ordenación urbanística o, en su defecto, la que suponga mayores superficies de dotaciones públicas o mejora de la calidad ambiental o resulte de mayor interés público.

c) Las disparidades y, en su caso, contradicciones entre determinaciones gráficas se resolverán siempre a favor de las ordenadas sobre una base cartográfica más precisa o, en su defecto, de una de menor escala.

Artículo 8.

Principio de participación ciudadana

1. La ordenación urbanística se formulará, tramitará, aprobará y ejecutará favoreciendo y facilitando la participación, en todas sus formas, de las personas físicas o jurídicas, con garantía de las expresamente previstas en esta Ley.

2. El principio de participación comportará el derecho a:

a) Comparecer como interesado, sin necesidad de acreditar legitimación especial, en los procedimientos de tramitación del planeamiento, de ejecución y de disciplina urbanística.

b) Acceder y obtener copia, en la forma que se determine por cada administración pública de la documentación que obre en los archivos de las administraciones públicas competentes, sin otras limitaciones que las generales establecidas en las leyes.

c) Ejercer en vía administrativa y judicial, sin necesidad de legitimación especial, las acciones pertinentes para exigir de las administraciones públicas y de los sujetos privados el cumplimiento de la legislación y la ordenación urbanística.

Artículo 9.

Principio de información pública

1. La totalidad de la documentación integrante del planeamiento en vigor tendrá carácter público. Para garantizar su publicidad, las administraciones públicas competentes, además de los anuncios y publicaciones oficiales, deberán:

a) Realizar y mantener ediciones actualizadas de los planes y ponerlas a disposición de la ciudadanía.

b) Insertar íntegramente los planes, actualizando su contenido, en un lugar de la red telemática de que dispongan y que sea de acceso libre.

c) Expedir, a solicitud de cualquier persona, certificaciones o copias certificadas de la ordenación urbanística aplicable a unos inmuebles concretos.

2. Todas las personas físicas o jurídicas podrán actuar de acuerdo con la información que se consigne en los documentos expedidos conforme a la letra c) del párrafo anterior. La confianza en la veracidad y corrección de dicha información se presumirá legítima a los efectos, en su caso, de la responsabilidad patrimonial de las administraciones públicas. En caso de error, los documentos expedidos no vinculan a la Administración, sin perjuicio de las indemnizaciones procedentes por daños y perjuicios.

3. En la tramitación de los documentos de planeamiento, los ayuntamientos procurarán la información pública de sus contenidos, proyectos y previsiones mediante instrumentos de información indicativos y comparativos del estado actual y la imagen futura prevista por sus determinaciones.

TÍTULO II.

Clasificación, calificación y régimen del suelo

CAPÍTULO I.

Clasificación: clases y categorías de suelo

Artículo 10.

Clasificación del suelo

1. Se entiende por clasificación del suelo la vinculación por la ordenación urbanística estructural de superficies concretas al régimen legal propio de las siguientes clases: urbano, urbanizable y no urbanizable.

2. La ordenación urbanística, además:

a) Distingue, dentro de la clase de suelo urbano, las superficies que deben quedar adscritas a una de las dos categorías siguientes: suelo urbano consolidado, y suelo urbano no consolidado.

b) Distingue, dentro de la clase de suelo urbanizable, las superficies que deben quedar adscritas a una de las dos categorías siguientes: suelo urbanizable sectorizado y suelo urbanizable no sectorizado.



Notas homólogas

Regulación homóloga a [art. 7](#) de [Ley 6/1998, de 13 abril RCL\1998\959](#). [FEV 01-07-2007] [FEV 01-07-2007]

Regulación homóloga a [art. 7](#) de [Ley 6/1998, de 13 abril RCL\1998\959](#). [FEV 01-07-2007] [FEV 01-07-2007]

Artículo 11.

Clasificación del suelo urbano

1. Procederá la clasificación como suelo urbano de los terrenos ya transformados, que estén integrados o sean integrables en la trama urbana existente y asumida por el propio plan general que realice la clasificación:

a) Por contar, como mínimo, con acceso rodado por vías pavimentadas y de uso público efectivo, abastecimiento de agua, evacuación de aguas pluviales y fecales y suministro de energía eléctrica en baja tensión; con dimensión, caudal, capacidad y tensión suficientes para proporcionar servicios adecuados tanto a la edificación existente como a la prevista por la ordenación urbanística.

b) Cuando los terrenos, aun careciendo de algunos de los servicios citados en el párrafo anterior, tengan su ordenación consolidada, por ocupar la edificación, al menos, dos terceras partes de los espacios aptos para la misma según la ordenación urbanística que para ellos se proponga.

2. Los terrenos de la clase de suelo urbanizable adquieren la condición de suelo urbano desde que, habiendo sido urbanizados en ejecución de actuación integrada legitimada por la ordenación urbanística idónea a tal fin, se produzca la entrega a la Administración, previa su recepción por ésta, de las correspondientes obras de urbanización, sin perjuicio de lo previsto para las juntas de conservación en esta Ley.

3. Los terrenos clasificados como suelo urbano conforme a lo dispuesto en el presente artículo deberán ser adscritos a las siguientes categorías:

a) Suelo urbano consolidado, integrado por los terrenos a que se refiere el apartado 1 del presente artículo, cuando estén urbanizados o tengan la condición de solares y no se encuentren comprendidos en el apartado siguiente.

b) Suelo urbano no consolidado, que comprende los terrenos que la ordenación urbanística adscriba a esta clase de suelo por concurrir alguna de las siguientes circunstancias:

1. Carecer de urbanización consolidada por:

a) No comprender la urbanización existente las dotaciones, servicios e infraestructuras precisos exigidos por la ordenación urbanística o carecer unos y otros de la proporción, las dimensiones o las características adecuadas exigidas por la misma para servir a la edificación que sobre ellos exista o se hubiera de construir.

b) Precisar la urbanización existente de renovación, mejora o rehabilitación que deba ser realizada mediante la transformación urbanística derivada de la reordenación o renovación urbana, incluidas las dirigidas a establecimiento de dotaciones.

2. Atribuirle la ordenación una edificabilidad urbanística ponderada superior respecto a la previa existente.



Notas homólogas

Regulación homóloga a [art. 8](#) de [Ley 6/1998, de 13 abril RCL\1998\959](#). [FEV 01-07-2007] [FEV 01-07-2007]

Regulación homóloga a [art. 8](#) de [Ley 6/1998, de 13 abril RCL\1998\959](#). [FEV 01-07-2007] [FEV 01-07-2007]

Artículo 12.

Condición de solar. Adquisición y pérdida

1. Es solar la superficie de suelo urbano que cumpla todos los siguientes requisitos:
 - a) Que por sus dimensiones y características tenga la condición de parcela susceptible de edificación.
 - b) Que esté dotada de ordenación pormenorizada por el correspondiente plan de ordenación urbanística.
 - c) Que esté urbanizada conforme a las determinaciones pertinentes del planeamiento urbanístico y observando las alineaciones y rasantes fijadas por éste o en aplicación del mismo.
2. No se considerarán solares las parcelas que hayan obtenido su urbanización al margen del desarrollo y ejecución de una actuación aislada o integrada de acuerdo con la legislación.
3. Sin perjuicio de las mayores exigencias que pueda establecer el plan general, la urbanización mínima requerida a los efectos de la letra c) del párrafo primero es la resultante de la dotación al menos con los siguientes servicios:
 - a) Acceso rodado por vías pavimentadas y de uso público efectivo, debiendo presentar estas características todas las vías a que dé frente la parcela. Únicamente son idóneas para otorgar la condición de solar las vías municipales urbanas y las restantes mientras sean públicas y discurran por suelo urbano.
 - b) Acceso peatonal, encintado de aceras y alumbrado público en todas las vías a que dé frente la parcela.
 - c) Suministro de agua potable y energía eléctrica con caudal y potencia suficientes para el uso existente en la parcela y, en todo caso, para el que resulte de la calificación de ésta por el planeamiento.
 - d) Red de evacuación de aguas residuales, pluviales y fecales a la red de alcantarillado con capacidad suficiente para el uso existente en la parcela y, en todo caso, para el que resulte de la calificación otorgada por el planeamiento.
4. La condición de solar se extingue:
 - a) Por obsolescencia o inadecuación sobrevenida de su urbanización.
 - b) Por la reclasificación de su superficie al excluirse del proceso urbanizador.
 - c) Por su integración en actuaciones de reordenación o renovación urbana que requieran nuevas operaciones de transformación urbanística del suelo.

Artículo 13.

Clasificación del suelo no urbanizable

1. La clasificación como suelo no urbanizable se efectuará aplicando los siguientes criterios:
 - a) Improcedencia de la transformación urbanística de los terrenos.
 - b) Inadecuación de los terrenos para el desarrollo urbano.
2. Es improcedente la transformación urbanística de los terrenos en los siguientes supuestos:
 - a) Cuando estén sometidos a un régimen específico de protección en virtud de cualquier instrumento de ordenación del territorio, o por efecto directo de la aplicación de la legislación sectorial, o en razón de que la ordenación urbanística les otorgue tal calificación por su valor agrícola, forestal o ganadero, por las posibilidades de explotación de sus recursos naturales o por sus valores paisajísticos, históricos y culturales, para la defensa de la fauna, la flora o el equilibrio ecológico.
 - b) Cuando estén sujetos por la legislación sectorial a la prohibición de transformación urbanística para la protección o la policía de elementos de dominio público.
 - c) Cuando la transformación urbanística provoque o no elimine riesgos ciertos de erosión, desprendimientos,

corrimientos, incendios, inundaciones u otros riesgos naturales o tecnológicos relevantes, en especial de catástrofe.

d) Cuando resulte necesario el mantenimiento de sus características para la protección de la integridad de infraestructuras, servicios, dotaciones o equipamientos públicos o de interés público.


3. Son inadecuados para el desarrollo urbano los terrenos en que concurren:


a) Características que hagan necesario o conveniente el mantenimiento de su carácter rural para garantizar el respeto a la estrategia local de sostenibilidad del modelo de desarrollo urbanístico.

b) Especiales exigencias de fomento del sector económico primario local, especialmente en aquellos municipios donde existan reconocidas indicaciones geográficas o denominaciones de origen que justifiquen su vinculación al sector primario.



Notas homólogas

Regulación homóloga a [art. 9](#) de [Ley 6/1998, de 13 abril RCL\1998\959](#). [ FEV 01-07-2007] [FEV 01-07-2007]

Regulación homóloga a [art. 9](#) de [Ley 6/1998, de 13 abril RCL\1998\959](#). [ FEV 01-07-2007] [FEV 01-07-2007]

Artículo 14.

Clasificación de suelo urbanizable

1. Procederá la clasificación como suelo urbanizable de los terrenos que:

a) No estando integrados en trama urbana ni siendo aún integrables en ella, se consideren idóneos para servir de soporte, previa su transformación urbanística, a usos urbanísticos.

b) En todo caso, los que no sean adscritos por el planeamiento general a las clases de suelo no urbanizable y urbano.

2. Las superficies clasificadas como suelo urbanizable deberán:

a) Guardar, conforme al principio de sostenibilidad proclamado en el artículo 3, adecuada y directa proporción con las previsiones de crecimiento poblacional en el municipio, considerando su capacidad de acogida.


b) Permitir el cumplimiento de los programas públicos de fomento y de protección pública de la vivienda en el marco y de acuerdo con lo previsto en los instrumentos de ordenación del territorio.


3. A los efectos de esta Ley, tendrá la consideración de suelo urbanizable sectorizado aquel terreno incluido en los sectores que el plan general o el plan de sectorización delimiten para la formulación del correspondiente plan parcial.

4. Tendrán la consideración de suelo urbanizable no sectorizado aquellos terrenos que, aun habiendo sido clasificados como urbanizables, no se encuentren incluidos en ningún sector por el plan general o, en su caso, por el plan de sectorización.



Notas homólogas

Regulación homóloga a [art. 10](#) de [Ley 6/1998, de 13 abril RCL\1998\959](#). [ FEV 01-07-2007] [FEV 01-07-2007]

Regulación homóloga a [art. 10](#) de [Ley 6/1998, de 13 abril RCL\1998\959](#). [ FEV 01-07-2007] [FEV 01-07-2007]

CAPÍTULO II.

Calificación del suelo

Artículo 15.**Calificación del suelo**

Se entiende por calificación del suelo la asignación por el planeamiento de los distintos usos globales y usos pormenorizados a las diferentes zonas en las que divide la totalidad o parte del término municipal.

Artículo 16.**Calificación de suelos con destino a viviendas y otros usos protegidos**

1. El planeamiento urbanístico municipal podrá calificar cuantos terrenos considere precisos para la construcción de viviendas sujetas a algún régimen de protección pública, que como mínimo atenderá la obligación de calificación de suelo para el cumplimiento de los estándares y las cuantías mínimas previstas en el [artículo 80](#) de esta Ley. La ordenación urbanística deberá especificar en el acto de calificación el tipo de protección para el que el mismo se destina.

2. El planeamiento urbanístico municipal podrá calificar también terrenos para la implantación de actividades económicas de fomento o interés público.

3. Cuando el planeamiento urbanístico municipal califique terrenos para la construcción de viviendas sujetas a algún régimen de protección pública o para la implantación de actividades económicas de fomento o interés público, estas calificaciones se tendrán en cuenta en la determinación ponderada de la edificabilidad urbanística a efectos de la valoración del suelo.

Artículo 17.**Calificación de suelos con destino a alojamientos rotacionales**

1. El planeamiento urbanístico municipal podrá asimismo calificar específicamente terrenos como equipamiento comunitario en áreas de uso predominantemente residencial con destino a alojamientos dotacionales, tanto para alojamiento transitorio como para alojamientos sociales de colectivos especialmente necesitados, que como mínimo atenderá la obligación de calificación de suelo para el cumplimiento de los estándares y las cuantías mínimas establecidas en el [artículo 81](#) de esta Ley. A tal efecto, la ordenación pormenorizada establecerá la ubicación concreta y las características edificatorias de las citadas construcciones. El máximo para este destino será de 2,5 metros cuadrados de suelo por cada incremento de 100 metros cuadrados de techo de uso residencial o, en defecto de su determinación, por cada nueva vivienda prevista en el planeamiento.

2. En suelo urbano consolidado el planeamiento podrá destinar también a este fin de alojamientos dotacionales parcelas de equipamiento comunitario ya existentes, siempre que se acredite la disponibilidad de parcelas de equipamiento suficientes para atender otras necesidades sociales que lo requieran.

3. Los terrenos calificados para alojamientos dotacionales tendrán carácter dotacional público, por lo que su obtención se realizará a favor de la administración responsable de su implantación por cesión obligatoria y gratuita.

CAPÍTULO III.**Régimen de la propiedad del suelo****Artículo 18.****Integración del contenido urbanístico del derecho de propiedad del suelo**

1. La ordenación urbanística determinada por esta Ley y sus disposiciones de desarrollo, y, en virtud de la misma, el planeamiento territorial y urbanístico, definen y delimitan las facultades y los deberes urbanísticos de la propiedad del suelo, vinculando éste y las construcciones, edificaciones e instalaciones, mediante la clasificación y calificación, a los correspondientes destinos, y mediante la programación a sus correspondientes plazos de ejecución.

2. En particular, la ordenación urbanística puede determinar, además de la edificabilidad urbanística y de los usos que atribuya al suelo y al subsuelo ligados a la superficie, la utilización específica e independiente del

suelo, subsuelo y vuelo para fines de uso o servicio público, así como de utilidad pública o interés social, con preservación de los restos arqueológicos de interés histórico y cultural y prevención de los riesgos que puedan suponer para los recursos naturales, y en particular los hidrológicos.

3. La ordenación urbanística no confiere a los propietarios de suelo derecho alguno a indemnización, salvo en los supuestos previstos en la Ley y de conformidad, en todo caso, con el régimen general de la responsabilidad patrimonial de las administraciones públicas.

4. Tampoco otorga derecho de indemnización al propietario de la superficie la utilización que se disponga del subsuelo conforme al apartado segundo, siempre que la misma no afecte o perjudique la edificabilidad urbanística y el uso otorgados al subsuelo ligado a la superficie.

Artículo 19.

Carácter estatutario de los derechos y los deberes de la propiedad del suelo

La enajenación del suelo y las construcciones, edificaciones e instalaciones no modifica la situación de su titular definida por la ordenación urbanística y los actos dictados o producidos en ejecución o aplicación de la misma, quedando el adquirente legalmente subrogado en el lugar y puesto del transmitente, incluso por lo que respecta a los compromisos asumidos para la urbanización y la edificación, sin perjuicio del ejercicio contra el transmitente de las acciones que procedan.

Artículo 20.

Contenido urbanístico legal de la propiedad del suelo. Facultades con carácter general

Forman parte del contenido del derecho de propiedad del suelo, sin perjuicio del régimen que le sea de aplicación por razón de su clasificación, el uso y disfrute y la explotación normales del bien a tenor de su situación, características objetivas y destino, conformes o, en todo caso, no incompatibles con la legislación administrativa que le sea aplicable, y en particular la ordenación urbanística. En ningún caso se entenderán adquiridas por silencio administrativo facultades urbanísticas en contra de lo dispuesto en esta Ley o en la legislación o la ordenación urbanística aplicable.

Artículo 21.

Contenido urbanístico legal de la propiedad del suelo. Facultades en suelo no urbanizable

1. Cuando se trate de terrenos que pertenezcan al suelo no urbanizable, las facultades a que se refiere el artículo anterior comprenden, cualquiera que sea la categoría a la que estén adscritos, la realización de usos o actividades consideradas admisibles expresamente por las Directrices de Ordenación del Territorio y el resto del planeamiento territorial y urbanístico, mediante el empleo de los medios técnicos y de las instalaciones ordinarias y adecuadas.

2. En todo caso, estos actos no podrán suponer ni tener por consecuencia la transformación urbanística o el cambio de destino del suelo, y deberán permitir la preservación de las condiciones edafológicas y ecológicas, así como asegurar la prevención de riesgos de erosión, inundación, incendio o para la seguridad o salud pública.

3. La ejecución de los trabajos y obras de edificación, construcción o instalación necesarias para los usos o actividades previstos en el apartado 1 estará sujeta a las limitaciones impuestas por la legislación civil y administrativa aplicable por razón de la materia, y deberá realizarse de conformidad con la ordenación territorial y urbanística pertinente previa obtención de las preceptivas licencias y autorizaciones que procedan en su caso.

Artículo 22.

Contenido urbanístico legal de la propiedad del suelo. Facultades en suelo urbanizable y en suelo urbano no consolidado

1. Cuando se trate de terrenos que pertenezcan al suelo urbanizable y al suelo urbano no consolidado en que la actividad de ejecución deba tener lugar mediante actuaciones integradas, a las facultades previstas en el artículo 20 se añaden las siguientes:

- a) Mientras no cuenten con programa de actuación urbanizadora aprobado y en vigor:

1) Ejercer, mientras no se inicie la reparcelación forzosa de iniciativa pública prevista en el artículo 49, los usos y actividades a que se refiere el artículo 21 anterior.

2) Realizar, cuando sean procedentes según el régimen del suelo y el planeamiento aplicable, las obras e instalaciones provisionales contempladas en el artículo 36 y en los términos dispuestos en él.

3) Salvo en el suelo urbanizable no sectorizado, formular y presentar para su tramitación el programa de actuación urbanizadora y los restantes documentos técnicos precisos para la legitimación de la transformación urbanística del suelo en la forma dispuesta por esta Ley.

4) En el suelo urbanizable no sectorizado, además de las facultades contempladas en los números 1 y 2 de este apartado, solicitar al ayuntamiento correspondiente que se promueva la delimitación del sector o sectores en que deban quedar integrados los terrenos, a través de la aprobación del correspondiente plan de sectorización.

b) Desde que cuenten con programa de actuación urbanizadora aprobado y en vigor:

1) Participar en la ejecución del programa de actuación urbanizadora en la forma prevista en esta Ley, con atribución de la edificabilidad urbanística correspondiente.

2) Percibir el justiprecio o indemnización que corresponda en el caso de determinación por la administración actuante del sistema público de ejecución por expropiación o de renuncia voluntaria a participar en la ejecución, formalizada con anterioridad a la aprobación definitiva de la pertinente reparcelación.

2. Cuando se trate de terrenos que pertenezcan al suelo urbano no consolidado por incremento de edificabilidad urbanística sobre la preexistente, a las facultades previstas en el artículo 20 se añaden las siguientes:

a) Edificar en los términos establecidos por el planeamiento urbanístico y, en su caso, ejecutar simultáneamente, debidamente afianzadas, las obras de urbanización precisas para que adquieran la condición de solar.

b) Destinar la construcción, el edificio y las instalaciones al uso o usos permitidos por la ordenación urbanística aplicable.

Artículo 23.

Contenido urbanístico legal de la propiedad del suelo. Facultades en suelo urbano consolidado

1. Cuando se trate de terrenos que pertenezcan al suelo urbano consolidado que no tengan la condición de solar, a las facultades previstas en el artículo 20 se añaden las siguientes:

a) Edificar en los términos establecidos por el planeamiento urbanístico y, en su caso, ejecutar simultáneamente, debidamente afianzadas, las obras de urbanización precisas para que adquieran la condición de solar.

b) Destinar la construcción, el edificio y las instalaciones al uso o usos permitidos por la ordenación urbanística aplicable, a través del desarrollo en ellos de las actividades correspondientes.

2. Cuando se trate de suelo urbano consolidado que tenga la condición de solar:

a) Edificar en los términos previstos por el planeamiento urbanístico.

b) Destinar la construcción, el edificio y las instalaciones a los usos permitidos por la ordenación urbanística aplicable, desarrollando en ellos las correspondientes actividades.

Artículo 24.

Contenido urbanístico de la propiedad del suelo. Deberes con carácter general

1. Forman parte del contenido legal de la propiedad del suelo, sin perjuicio del régimen a que esté sujeto por razón de su clasificación, los siguientes deberes:

a) Destinar el suelo al uso o usos previstos por el planeamiento territorial y urbanístico, y conservar las construcciones, edificaciones e instalaciones existentes en las condiciones legalmente exigibles para ser dedicadas al uso a que legítimamente se destinen.

b) Conservar y mantener el suelo y, en su caso, la masa vegetal en las condiciones precisas para evitar riesgos de erosión y para la seguridad o salud pública y daños o perjuicios a terceros o al interés general, incluido el ambiental, así como usarlo y explotarlo de forma que no se produzca contaminación indebida de la tierra, el agua o el aire, ni inmisiones ilegítimas en bienes de terceros.

A los efectos del párrafo anterior, los propietarios deberán permitir en todo caso la realización por la administración pública competente de los trabajos que sean precisos para el ejercicio de sus competencias.

c) Respetar las limitaciones derivadas de la legislación administrativa de pertinente aplicación por razón de la colindancia con bienes que tengan la condición de dominio público natural, que sirvan de soporte o en los que estén establecidos usos, obras y servicios públicos o en cuyo suelo o subsuelo existan recursos naturales sujetos a explotación reservada o regulada.

d) Respetar las limitaciones que para el suelo y las construcciones, edificaciones e instalaciones correspondientes deriven de la legislación de patrimonio histórico, cultural y artístico y, en todo caso, del planeamiento urbanístico por razón de su inclusión en catálogos de bienes protegidos.

2. El cumplimiento de los deberes enunciados es condición previa en cada caso del legítimo ejercicio de las facultades previstas en este título.

Artículo 25.

Contenido urbanístico de la propiedad del suelo. Deberes en suelo urbanizable y urbano no consolidado

1. En suelo clasificado como urbanizable y urbano no consolidado, además de los deberes generales se establecen los siguientes:

a) Mientras no cuente con programa de actuación urbanizadora aprobado y en vigor, mantener en debidas condiciones las construcciones e instalaciones ejecutadas al amparo de obras provisionales debidamente autorizadas, y proceder a su demolición y al cese de los usos y las actividades desarrollados a requerimiento del ayuntamiento, sin derecho a indemnización por concepto alguno.

b) Desde que cuente con programa de actuación urbanizadora aprobado y en vigor:

1) Participar en la reparcelación que se lleve a cabo para la equitativa distribución de beneficios y cargas resultantes de la ejecución del programa de actuación urbanizadora, salvo que se lleve a cabo en régimen público de ejecución por el sistema de expropiación o se haya renunciado a participar en dicha ejecución.

2) Levantar las siguientes cargas a efectos de la participación a que se refiere el apartado anterior:

a) Cesión gratuita al ayuntamiento de todo el suelo y los derechos destinados a viales, parques y jardines públicos, zonas públicas deportivas, de recreo y de expansión, instalaciones públicas culturales y docentes, dotación residencial protegida, en su caso, y de los precisos para la instalación de las demás dotaciones y los servicios públicos previstos por el planeamiento, así como de todo el suelo preciso para la ejecución de los elementos de la red de sistemas generales adscritos a la actuación a efectos de su obtención o ejecución.

b) Cesión gratuita al ayuntamiento del suelo o, en su caso, la cantidad económica correspondiente a la participación de la comunidad en las plusvalías generadas por la acción urbanística, según lo dispuesto en el [artículo 27](#).

c) Costeamiento de todas las cargas de urbanización y, en su caso, ejecución en plazo de las obras de urbanización del ámbito de actuación, de las infraestructuras y servicios interiores y de conexión y refuerzo, y ampliación de las existentes que, aun siendo exteriores, se adscriban a dicha actuación por resultar necesarias para la misma, y ello aunque tengan el carácter de sistema general por servir a ámbitos más amplios que el de aquella.

3) Edificar en los solares resultantes en las condiciones sustantivas y temporales fijadas por la ordenación urbanística aplicable.

2. En suelo urbano no consolidado por incremento de la edificabilidad urbanística ponderada sobre la preexistente, además de los deberes generales y los establecidos en el apartado 1.b.2 de este artículo, la del levantamiento de la carga dotacional correspondiente o, cuando no resulte posible, la indemnización económica sustitutoria de valor equivalente con destino a la obtención de suelos dotacionales, todo ello en los términos que reglamentariamente se determine. La cesión dotacional será la correspondiente al incremento de edificabilidad urbanística atribuida en los términos establecidos en el [artículo 79.1](#) de esta Ley.

Artículo 26.

Contenido urbanístico de la propiedad del suelo. Deberes en suelo urbano consolidado

1. En suelo clasificado como urbano consolidado que no tenga aún la condición de solar, además de los deberes generales se establecen los siguientes:

a) Distribución equitativa de beneficios y cargas derivados del planeamiento de aplicación, cuando así proceda según lo dispuesto en el [artículo 136.a](#) de esta Ley, conforme a éste y con carácter previo a cualquier acto de ejecución del mismo.

b) Completar, a su costa, las obras de urbanización pendientes para que la parcela adquiera la condición de solar con carácter previo o simultáneo a la edificación y en los términos requeridos por la ordenación urbanística, con afianzamiento de la ejecución ante el ayuntamiento y levantamiento de la carga de cesión gratuita a éste de los terrenos interiores de la parcela destinados por la ordenación pormenorizada del plan general o estudio de detalle a dotaciones públicas para viales, aceras y otros espacios libres.

2. En suelo clasificado como urbano consolidado que tenga ya la condición de solar, además de los deberes generales, edificar el solar en las condiciones sustantivas y temporales fijadas por la ordenación urbanística aplicable.

Artículo 27.

Participación de la comunidad en las plusvalías generadas por la acción urbanística

1. Para materializar la participación de la comunidad en las plusvalías generadas por la acción urbanística de los entes públicos, los propietarios de suelo urbano no consolidado y de suelo urbanizable tienen la obligación de ceder gratuitamente al ayuntamiento el suelo correspondiente al 15% de la edificabilidad ponderada, libre de cargas de urbanización, del ámbito de ejecución. En actuaciones integradas, el ámbito de ejecución es la unidad de ejecución.

2. En suelo urbano no consolidado por incremento de la edificabilidad ponderada, los propietarios tienen la obligación de ceder gratuitamente al ayuntamiento, libre de cargas de urbanización, el suelo correspondiente al 15% de dicho incremento sobre la edificabilidad urbanística ponderada atribuida por la ordenación urbanística anterior, salvo que hubiesen vencido los plazos de ejecución establecidos en la misma o, en su defecto, en el artículo 189 de esta Ley, en cuyo caso se tendrá en cuenta la edificabilidad materializada.

3. La cesión regulada en este artículo se habrá de materializar en parcela o parcelas edificables que habrán de quedar en todo caso adscritas al Patrimonio Municipal de Suelo.

4. En el caso de municipios no obligados por esta Ley a reservar suelo con destino a vivienda protegida y que no contemplen reserva alguna de suelo con este fin en el área, sector o, en su caso, unidad de ejecución de uso predominante residencial, deberán destinar las parcelas así obtenidas para vivienda de protección pública.

5. No obstante lo dispuesto en el párrafo anterior, cuando la reparcelación en el ámbito correspondiente no dé lugar a derecho del pleno dominio por la Administración Local de al menos un solar o parcela edificable, parte o toda la cesión de edificabilidad urbanística prevista en este artículo podrá sustituirse por el abono en metálico de su valor, importe que en todo caso quedará adscrito al correspondiente patrimonio público de suelo.



Notas de vigencia

Modificado por [art. único](#) de [Ley 11/2008, de 28 noviembre LPV/2008/370](#).

CAPÍTULO IV.

Régimen del suelo

SECCIÓN 1ª.**Suelo no urbanizable****Artículo 28.****Usos y actividades**

1. El suelo no urbanizable, en su totalidad, es:

a) No idóneo para servir de soporte a actos, usos o actividades de contenido o fin urbanístico de clase alguna, por ser inadecuados de acuerdo con el modelo de ocupación de suelo adoptado. Específicamente queda prohibida la construcción de nuevas edificaciones destinadas a vivienda.

La regla del párrafo anterior se entiende sin perjuicio de la posibilidad de autorización, previa acreditación de su necesidad, del uso de vivienda ligada funcional y permanentemente a una explotación económica, hortícola o ganadera para residencia del titular y gestor de la explotación, así como de su unidad familiar.

b) Inapropiado para ser objeto de transformación mediante la urbanización, por la necesidad de preservar sus valores propios y ambientales.

La regla del párrafo anterior se entiende sin perjuicio de lo establecido en el apartado 5.

2. El suelo no urbanizable en el que existan masas arbóreas y que esté calificado como forestal, en caso de incendio, daño medioambiental o tala ilegal que produzca la pérdida de las características que hubieran justificado su calificación, no podrá ser objeto de nueva clasificación ni calificación que implique su desvinculación del destino forestal durante al menos los veinte años siguientes, sin perjuicio de un plazo mayor que disponga la legislación básica.

3. Son usos admisibles en los terrenos clasificados como suelo no urbanizable los expresamente considerados por las Directrices de Ordenación del Territorio o por las normas e instrumentos de ordenación territorial como adecuados y precisos para su utilización racional y conforme a su naturaleza rural, y no impliquen la transformación urbanística del suelo ni supongan su utilización para fines urbanísticos.

4. Las obras de construcción, edificación e instalación en suelo no urbanizable deberán reunir, para su autorización, las condiciones siguientes:

a) Asegurar la preservación del carácter rural de los terrenos y evitar el riesgo de formación de núcleo de población.

Se entenderá que existe riesgo de formación de núcleo de población cuando la pretensión de construcción de una edificación residencial vaya a dar lugar, de realizarse, a la coexistencia de al menos cuatro edificaciones con uso residencial dentro de los parámetros de distancia determinados por el planeamiento municipal.

b) Adoptar las medidas adecuadas a la preservación, el mantenimiento y, en su caso, la restauración de las condiciones ambientales de los terrenos correspondientes y de su entorno inmediato.

c) Procurar que la tipología de la nueva construcción se adecue a la arquitectura rural tradicional de la zona cuando menos en lo relativo a materiales utilizados, composición de la fachada y volumetría del edificio.

d) Garantizar a su costa el mantenimiento de la calidad, la funcionalidad y el nivel de servicio de las infraestructuras y servicios públicos afectados.

5. Podrán llevarse a cabo en suelo no urbanizable:

a) Las actuaciones dirigidas específicamente y con carácter exclusivo al establecimiento de dotaciones, equipamientos y actividades declarados de interés público por la legislación sectorial aplicable o por el planeamiento territorial, y que en todo caso, y para el caso concreto, sean además declaradas de interés público por resolución de la diputación foral correspondiente previo trámite de información pública de veinte días.

b) Las obras previstas en el planeamiento territorial y urbanístico para el establecimiento de usos y servicios de prestación por parte de las administraciones públicas.

c) Los caminos y las vías proyectadas y las infraestructuras o redes para su ejecución y mantenimiento con arreglo al planeamiento territorial y urbanístico y conforme a la legislación sectorial pertinente.

6. En los terrenos clasificados como suelo no urbanizable se prohíben en todo caso las parcelaciones urbanísticas y cualesquiera actos y usos que impliquen su incorporación al proceso de transformación urbanística. En el supuesto de suelos no urbanizables comprendidos en la delimitación de núcleos rurales, se estará a lo dispuesto en el artículo siguiente.

Artículo 29.

Régimen específico de los núcleos rurales

1. Se entiende por núcleo rural, a efectos de esta Ley, la agrupación de entre seis y veinticinco caseríos en torno a un espacio público que los aglutina y confiere su carácter.

2. La superficie de suelo ocupada por un núcleo rural podrá ser clasificada por el plan general como suelo urbano, cuando así proceda conforme a esta Ley, o como suelo no urbanizable de núcleo rural. En este último supuesto, su régimen legal será el previsto en el presente artículo y en las disposiciones concordantes con el mismo de esta Ley y normativa de desarrollo.

3. Cuando el planeamiento general no contenga una ordenación pormenorizada de los núcleos rurales, en desarrollo del mismo el ayuntamiento establecerá mediante plan especial su detallada ordenación, conteniendo al efecto todas las determinaciones necesarias, y en especial la disposición de las fincas vinculadas a la edificación, las fincas susceptibles de ser construidas, que deberán contar al menos con acceso directo desde una vía pública previamente existente, el volumen edificatorio y el número máximo de alturas, que en ningún caso podrá superar las dos plantas, con expresión de los parámetros de separación de la edificación a los predios colindantes y a los viales así como el régimen de usos permitidos, compatibles y prohibidos.

4. La delimitación, la regularización de fincas y la obtención de servicios urbanísticos se realizará a través de un procedimiento específico, que se desarrollará reglamentariamente. Las limitaciones y las servidumbres para la protección del dominio público establecidas para cualquier clase de suelo resultarán de aplicación para esta categoría de suelo.

5. El planeamiento no podrá generar en suelo no urbanizable de núcleo rural un incremento respecto a la superficie construida ni el número de viviendas podrá ser superior al 50% de lo ya existente. Así mismo, el número total de caseríos existentes y previstos no podrá superar las veinticinco unidades. A los solos efectos de lo dispuesto en este apartado, no tendrá la consideración de incremento de viviendas la división horizontal del caserío preexistente para dar lugar a dos o más viviendas, con sujeción a los requisitos y limitaciones establecidos por la ordenación urbanística.

6. Igualmente, para este tipo de suelo el planeamiento no podrá definir nuevas dotaciones, equipamientos, espacios libres ni vías públicas de nuevo trazado, posibilitándose únicamente regularizar los límites y las alineaciones ya existentes.

7. Las diputaciones forales elaborarán los inventarios de los núcleos rurales existentes en sus respectivos territorios históricos, previa audiencia de los municipios afectados.

Artículo 30.

Reconstrucción de caseríos y su autorización

1. Sólo será autorizable la reconstrucción de los caseríos que mantengan una estructura edificada que permita identificarlos como tales. En ningún caso podrán ser objeto de reconstrucción los restos de muros de edificaciones que no alcancen la cumbre de las primitivas y, en general, cuantos restos no permitan conocer la planta general del inmueble original ni permitan reconocer su volumetría original.

2. No obstante, podrá autorizarse la reconstrucción de los caseríos y edificaciones residenciales en suelo no urbanizable que hubieran resultado inservibles por caso fortuito o fuerza mayor debidamente acreditada, o cuando hubieran sido demolidos por causa de expropiación forzosa debida a la implantación de sistemas generales. La reconstrucción habrá de instarse por el solicitante a la administración municipal dentro del año siguiente a la causa que provocó que quedara inservible o, en su caso, desde la efectiva ocupación expropiatoria. En este último supuesto expropiatorio, la reconstrucción podrá realizarse en suelo no urbanizable que no sea de especial protección.

3. La obra de reconstrucción en todo caso deberá respetar, como máxima, la composición volumétrica del inmueble original.

4. El otorgamiento de licencia para las obras de reconstrucción de caseríos requerirá:

a) Sometimiento del proyecto a información pública por plazo mínimo de veinte días.

b) En los supuestos de reconstrucción por causa de caso fortuito, fuerza mayor u ocupación expropiatoria, se recabarán los informes pertinentes de los organismos o instituciones que hubieran intervenido o tuvieran conocimiento de los hechos y circunstancias que hacen posible autorizar la reconstrucción.

5. En ningún caso se podrá considerar como rehabilitación de caseríos la reforma o rehabilitación para uso residencial de edificaciones situadas en suelo no urbanizable que no hubieran sido legalmente destinadas a usos residenciales con anterioridad. Dichas obras se considerarán como nueva edificación destinada a vivienda, y quedarán sometidas al régimen jurídico que para las mismas se establece en esta Ley.

Artículo 31.

Otorgamiento de licencias y documentación de actos de construcción y edificación de nueva planta de vivienda vinculada a explotación económica hortícola o ganadera

1. Sólo será admisible el otorgamiento de licencia de construcción vinculada a una explotación hortícola y ganadera cuando ésta haya de ser empleada como vivienda habitual por el titular y gestor de la explotación económica. A estos efectos, el solicitante deberá solicitar la previa autorización al departamento de agricultura del territorio histórico correspondiente, acreditando, al menos, los siguientes extremos:

a) Que la explotación reúne los requisitos mínimos para su viabilidad económica de forma autónoma.

b) Que el solicitante está afiliado al régimen especial de la Seguridad Social correspondiente al menos con un año de anterioridad a la fecha de solicitud.

c) Que en la última declaración de la renta presentada más del 50% de los ingresos corrientes del solicitante provienen de la explotación de la actividad hortícola o ganadera.

2. Serán nulas de pleno derecho las licencias que se otorguen prescindiendo o en contra de la autorización prevista en el número anterior.

3. En todo caso, las licencias que autoricen las obras de construcción o edificación para uso residencial en suelo no urbanizable quedarán sujetas a la condición legal del mantenimiento de la vinculación de dicho uso a la correspondiente explotación económica hortícola o ganadera o a otros usos propios de desarrollo rural, de manera continua e ininterrumpida durante el plazo mínimo de veinticinco años. Asimismo, las parcelas que sirven para acreditar la vinculación a usos hortícolas o ganaderos quedarán urbanística y registralmente vinculadas a la edificación que se autorice.

4. El incumplimiento de la condición legal determinará la ilegitimidad urbanística sobrevenida del uso residencial y la colocación de la construcción o edificación en situación de fuera de ordenación, con anotación de lo uno y lo otro en el Registro de la Propiedad en la forma que legalmente proceda y a costa de la propiedad.

5. Producido el incumplimiento, el ayuntamiento deberá declarar la caducidad sobrevenida de la licencia, previa audiencia del titular afectado por la misma y sin derecho alguno a indemnización.

6. A los efectos de lo dispuesto en este artículo, el departamento de agricultura del territorio histórico correspondiente informará al ayuntamiento de cualquier modificación registrada en la inscripción pertinente de dicha explotación económica hortícola o ganadera en el Registro de Explotaciones.

SECCIÓN 2ª.

Suelo urbanizable y urbano

Artículo 32.

Usos y actividades en suelo urbanizable y urbano no consolidado hasta la aprobación de programa de actuación urbanizadora

1. Mientras los terrenos clasificados como suelo urbanizable y suelo urbano no consolidado no cuenten con programa de actuación urbanizadora aprobado y en vigor sólo podrán autorizarse en ellos:

a) Los usos y las actividades previstos para el suelo no urbanizable, con la excepción de la posibilidad de reconstrucción de caseríos preexistentes y la edificación residencial de nueva planta vinculada a explotación hortícola o ganadera.

b) Los usos provisionales a que se refiere la sección cuarta de este capítulo.

2. En suelo urbanizable y suelo urbano no consolidado pueden ejecutarse, en cualquier tiempo, las obras previstas en el planeamiento territorial y urbanístico para el establecimiento de usos y servicios de prestación obligatoria por parte de las administraciones públicas.

3. Es aplicable al suelo urbanizable y al urbano no consolidado que no cuenten con programa de actuación urbanizadora la prohibición de parcelación urbanística y la realización de actos y usos que impliquen su transformación urbanística, salvo lo dispuesto en el artículo 49.

Artículo 33.

Usos y actividades en suelo urbanizable y urbano no consolidado una vez aprobado un programa de actuación urbanizadora

La aprobación del correspondiente programa de actuación urbanizadora en suelo urbanizable y suelo urbano no consolidado produce por ministerio de la ley los siguientes efectos:

1. La identificación de la actuación integrada a desarrollar, con vinculación de los terrenos comprendidos en la misma al correspondiente proceso de transformación urbanística, con prohibición del otorgamiento de cualquier autorización de actos que puedan impedir o dificultar dicho proceso.

2. La determinación de los términos y las condiciones de ejecución de la ordenación urbanística en la actuación.

3. La afectación legal de los terrenos incluidos en la actuación al cumplimiento de los deberes y al levantamiento de las cargas propios del régimen legal de la propiedad del suelo, así como al destino resultante de su calificación por el planeamiento urbanístico.

4. La afectación legal a los destinos previstos por el planeamiento urbanístico de los terrenos de cesión gratuita a la Administración por cualquier concepto.

Artículo 34.

Usos y actividades en suelo urbano consolidado desde la aprobación de la ordenación pormenorizada

La aprobación y entrada en vigor de la ordenación pormenorizada del suelo urbano consolidado produce por ministerio de la ley la afectación de las parcelas y los solares al proceso edificatorio y al destino derivado de su calificación por la ordenación urbanística, así como, en su caso, a la culminación del proceso urbanizador y levantamiento de la carga de cesión gratuita al ayuntamiento de los terrenos interiores de la parcela destinados por la ordenación pormenorizada del plan general o estudio de detalle a dotaciones públicas para viales, aceras y otros espacios libres.

SECCIÓN 3ª.

La edificabilidad de los suelos

Artículo 35.

Edificabilidad física, urbanística, ponderada y media

1. Se entiende por edificabilidad física o bruta la totalidad de la superficie de techo construida o por construir, tanto sobre rasante como bajo rasante, establecida por la ordenación urbanística para un ámbito territorial determinado.

2. La edificabilidad física o bruta podrá expresarse bien en una cuantía total de metros cuadrados de techo o

bien en metros cuadrados de techo por cada metro cuadrado de suelo, referida en ambos casos al ámbito territorial respecto al que resulte necesaria su determinación. Cuando se trate de solares, parcelas o edificaciones existentes, la ordenación urbanística podrá expresar la edificabilidad física o bruta mediante el señalamiento de perfiles, alturas u otros parámetros reguladores de la forma o volumen de la edificación o remitirse a la consolidación de la edificación existente.

3. Se entiende por edificabilidad urbanística la edificabilidad física correspondiente a los usos y actividades de carácter lucrativo establecidos por la ordenación urbanística para un ámbito territorial determinado, quedando por tanto excluida la edificabilidad física de las dotaciones públicas existentes o previstas para dicho ámbito.

4. Se entiende por edificabilidad ponderada de un ámbito territorial determinado la suma de los productos resultantes de multiplicar la edificabilidad urbanística de cada uso o grupo de usos de valor equivalente por los coeficientes de ponderación u homogeneización que expresen la relación del valor de repercusión del suelo urbanizado para cada uso o grupo de usos respecto al valor de repercusión correspondiente a aquel uso que se defina como característico del ámbito. La edificabilidad ponderada se expresa en metros cuadrados de techo de uso característico.

5. Se entiende por edificabilidad media de un ámbito territorial determinado el cociente resultante de dividir la totalidad de la edificabilidad ponderada del ámbito entre la superficie total de dicho ámbito. A estos efectos, se incluirán en dicha superficie las superficies de los terrenos destinados a dotaciones públicas de la red de los sistemas generales incluidos o adscritos al ámbito territorial correspondiente a efectos de su obtención, excluyéndose únicamente aquellas superficies correspondientes a los sistemas generales existentes y que queden consolidados por la ordenación urbanística. Respecto a los terrenos de uso o dominio público correspondientes a los sistemas dotacionales de carácter local incluidos en el ámbito territorial se estará a lo dispuesto en el artículo 146.

SECCIÓN 4ª.

Usos provisionales

Artículo 36.

Determinación y régimen de autorización de los usos provisionales

1. Son usos provisionales los comprendidos en áreas, sectores o unidades de ejecución en los que aún no se ha aprobado la ordenación pormenorizada. Estos usos excepcionalmente son autorizables cuando no se hallen expresamente prohibidos por la legislación o el planeamiento territorial o urbanístico ni dificulten la ejecución del referido planeamiento, y pueden ser los siguientes:

- a) El uso agrícola, ganadero o forestal, así como el comercial relacionado con el anterior.
- b) El mero almacenamiento o depósito, sin instalación alguna, de materias no inflamables, tóxicas o peligrosas.
- c) La prestación de servicios particulares a ciudadanos.
- d) Los usos de ocio, deportivo, recreativo y cultural.
- e) Los usos de oficina y comercial.

2. Los usos de oficina y comercial únicamente son posibles en las construcciones, edificaciones e instalaciones preexistentes en áreas o sectores pendientes de ordenación pormenorizada cuando no alteren su régimen ni prolonguen su período de vida.

3. En ningún caso pueden ser considerados como provisionales los usos residencial e industrial.

4. Los usos a que se refiere el número 1 de este artículo únicamente pueden desarrollarse mientras no se haya incoado procedimiento de reparcelación o de expropiación, y en suelo urbanizable, en suelo urbano no consolidado, o en suelo, cualquiera que sea su clasificación, destinado a servir de soporte a elementos de las redes de infraestructuras y dotaciones públicas.

5. La autorización mediante licencia de usos provisionales únicamente puede comprender las obras y los trabajos que, siendo estrictamente indispensables para el establecimiento y desarrollo del uso correspondiente,

den lugar a instalaciones fácilmente demolibles o desmontables. En todo caso, las obras, los trabajos y las instalaciones deberán reunir las condiciones legalmente exigibles, en especial las referidas a seguridad e higiene.

La autorización legitima los actos a que refiera a título de precario, y bajo la condición legal del cese del uso o usos provisionales y la demolición de las obras y el desmontaje de las instalaciones desde el requerimiento municipal en tal sentido y sin derecho a indemnización alguna.

Artículo 37.

Autorización de usos provisionales

1. El otorgamiento de licencia municipal para cualquier uso provisional previsto en esta sección requiere:

a) La aportación, junto con la solicitud y el proyecto técnico que proceda, de compromiso escrito en que los propietarios del suelo y, en su caso, de las construcciones, edificaciones o instalaciones, así como los titulares de cualquier derecho real o de uso de todo o parte de éstas, asuman:

1) El cese en los usos para los que se solicite licencia y demolición de las obras y desmontaje de las instalaciones cuya autorización se pretenda, a su costa y cuando lo requiera el ayuntamiento y sin derecho a percibir indemnización alguna.

2) El traslado de los compromisos anteriores a los adquirentes, por cualquier título, de cualquier derecho sobre las obras, los trabajos y las instalaciones y actividades autorizadas.

b) La prestación de garantía suficiente, como mínimo en las condiciones y la cuantía requerida para la ejecución de obras en la legislación de contratación administrativa, para asegurar la ejecución, en su momento, de las obras y los trabajos de demolición y desmontaje correspondientes.

c) La celebración de trámite de información pública por plazo mínimo de veinte días.

2. La licencia de usos provisionales se entenderá otorgada en precario, y perderá su eficacia, sin necesidad de trámite alguno ni audiencia previa, cuando el ayuntamiento requiera el cese de los usos autorizados, la demolición de las obras y el desmontaje de las instalaciones.

Igualmente, perderá su eficacia, previa audiencia de los interesados, cuando se produzca la declaración del incumplimiento de cualquiera de los compromisos a que se refiere la letra a) del número anterior.

3. Los terceros adquirentes de cualquier derecho de los titulares de la licencia municipal no tendrán derecho a indemnización alguna por razón del requerimiento municipal o la declaración del incumplimiento de las condiciones de la licencia y sus efectos, ni podrán interrumpir ni dificultar la ejecución del planeamiento urbanístico, sin perjuicio del ejercicio de las acciones que pudiera proceder contra los transmitentes de la licencia.

4. La licencia de usos provisionales se entenderá otorgada bajo la condición suspensiva de su eficacia hasta que se inscriban los compromisos, a que refiere la letra a) del apartado 1 en el Registro de la Propiedad, en aquellos supuestos en que el ayuntamiento así lo requiera.

CAPÍTULO V.

Parcelaciones y reparcelaciones

Artículo 38.

Intervención administrativa de los actos de parcelación

1. Todo acto que suponga o tenga por consecuencia, directa o indirecta, la división simultánea o sucesiva, en cualquier clase de suelo, de solares, parcelas, fincas o terrenos en dos o más lotes o fincas nuevas o independientes, está sujeto a intervención municipal.

2. Cuando el acto de división de parcelas sometido a intervención municipal no tenga la condición de parcelación urbanística, el ayuntamiento emitirá la correspondiente licencia de segregación al efecto.

Artículo 39.**Parcelación urbanística**

1. Es parcelación urbanística a todos los efectos legales el acto previsto en el apartado 1 del artículo anterior cuyos lotes o fincas resultantes estén situados total o parcialmente en:

a) Suelo urbano y suelo urbanizable.

b) Suelo no urbanizable, cuando cualquiera de los lotes, unidades o fincas nuevas o independientes tenga una superficie menor que la prescrita por la legislación agraria con el carácter de unidad mínima, o cuando disponga o esté previsto que disponga de infraestructuras o servicios colectivos necesarios para las actividades y usos a que se refiere el [artículo 28](#), o pueda suponer en cualquier caso su urbanización.

2. Las licencias de parcelación se entienden otorgadas legalmente bajo la condición de la presentación en el ayuntamiento del documento público en que se haya formalizado el acto correspondiente, el cual deberá incorporar la licencia que lo autorice o testimoniarla íntegramente, así como expresar, cuando proceda, el carácter indivisible de todos o alguno de los solares, los lotes, las parcelas o las fincas resultantes. La presentación se efectuará dentro de los tres meses siguientes al otorgamiento de la licencia, y este plazo podrá ser prorrogado por una sola vez y causa justificada.

3. El mero transcurso del plazo previsto en el párrafo anterior y, en su caso, de la prórroga, determinará la caducidad de la licencia y será como tal declarada previa audiencia de las personas interesadas.

4. Es nula de pleno derecho toda licencia municipal de parcelación urbanística contraria a esta Ley y al planeamiento territorial y urbanístico.

Artículo 40.**Indivisibilidad de fincas, parcelas y solares**

Son indivisibles las fincas, las parcelas y los solares siguientes:

1. Los que tengan unas dimensiones inferiores o iguales a las determinadas como mínimas por el planeamiento territorial y urbanístico y la legislación agraria en suelo no urbanizable y por el planeamiento territorial y urbanístico en las restantes clases de suelo, salvo que los lotes resultantes se adquieran simultáneamente por los propietarios de las fincas, parcelas o solares colindantes con la finalidad de agruparlos y formar una nueva finca, parcela o solar con las dimensiones mínimas exigibles.

2. Los de dimensiones inferiores al doble de las requeridas como mínimas, salvo que el exceso sobre éstas pueda segregarse con el mismo fin que el señalado en la letra anterior.

3. Los que tengan asignada una edificabilidad urbanística en función de la superficie, cuando se haya materializado toda la correspondiente a ésta.

4. Los vinculados o afectados legalmente a las construcciones o edificaciones autorizadas sobre ellos.

Artículo 41.**Régimen de las parcelaciones urbanísticas**

1. Queda prohibida la parcelación urbanística:

a) En el suelo urbano consolidado que no cuente con ordenación pormenorizada aprobada y en vigor.

b) En el suelo urbano no consolidado y urbanizable sectorizado que no cuente con programa de actuación urbanizadora aprobado y en vigor excepto lo dispuesto en el artículo 49.

c) En todo el suelo no urbanizable y en el suelo urbanizable no sectorizado.

2. Se exceptúan de la prohibición del número anterior los actos de segregación en suelo urbano y suelo urbanizable que sean estrictamente indispensables para la incorporación al proceso de transformación urbanística de los terrenos comprendidos en un programa de actuación urbanizadora.

Artículo 42.**Reparcelación**

1. Se entenderá por reparcelación la agrupación de fincas comprendidas en una unidad de ejecución para su nueva división ajustada al plan, con adjudicación de las parcelas resultantes a los interesados, en proporción a sus respectivos derechos.

2. La reparcelación podrá tener cualquiera de los siguientes objetos:

a) La regularización de las fincas, parcelas y solares existentes.

b) La justa distribución de los beneficios y cargas derivadas de la ordenación urbanística, incluidos los gastos de urbanización y ejecución. A tal fin, y cuando la ordenación urbanística prevea, dentro del correspondiente ámbito, usos urbanísticos tipológicamente diferenciados que puedan dar lugar, por unidad de edificación, a rendimientos económicos diferentes, deberán utilizarse coeficientes correctores de ponderación conforme al artículo 35.

c) La localización de la edificabilidad física o bruta en suelo apto para servirle de soporte conforme a la ordenación pormenorizada del planeamiento.

d) La adjudicación al ayuntamiento de los terrenos y, en su caso, derechos de cesión obligatoria y gratuita.

e) La adjudicación al agente urbanizador de los terrenos y, en su caso, derechos que le correspondan en pago de su gestión y de la urbanización.

f) La sustitución en el patrimonio de los propietarios, en su caso forzosa, y en función de los derechos de éstos, de las fincas, parcelas o solares iniciales por solares resultantes de la ejecución.

3. La adjudicación de fincas, parcelas o solares en los supuestos de las letras e) y f) del número 2 de este artículo se producirá con arreglo a los criterios empleados para la reparcelación, en cualquiera de los siguientes términos:

a) La superficie de solares precisa para servir de soporte a la edificabilidad urbanística a que tenga derecho el propietario, quedando aquélla afecta al pago de los costes de urbanización y gestión, en su caso.

b) La superficie de solares precisa para servir de soporte a la edificabilidad urbanística correspondiente al propietario que reste una vez deducida la edificabilidad urbanística correspondiente al valor de los costes de urbanización y gestión.

4. La aprobación del programa en una actuación integrada coloca los terrenos comprendidos en aquélla en situación de reparcelación, con prohibición de otorgamiento de licencias de parcelación y edificación hasta la firmeza en vía administrativa de la operación reparcelatoria. La reparcelación podrá llevarse a cabo de forma voluntaria o forzosa, así como en suelo o mediante indemnización sustitutoria.

Artículo 43.**Régimen de la reparcelación**

1. El proyecto de reparcelación podrá ser formulado a iniciativa del promotor de la urbanización, propietario o agente urbanizador, o directamente de oficio por la administración actuante, y será aprobado por el ayuntamiento.

2. Reglamentariamente se determinará:

a) Los supuestos en que sea innecesaria la reparcelación y en los que no se produce, por tanto, la situación a que se refiere el artículo anterior.

b) El contenido material y formal de la reparcelación.

c) El procedimiento de aprobación de la reparcelación cuando se tramite separadamente, que en todo caso habrá de ajustarse a las siguientes reglas:

- 1) Acreditación de la titularidad y situación de las fincas iniciales mediante certificación del Registro de la Propiedad de dominio y cargas.
 - 2) Notificación a los titulares registrales y a todos aquéllos que resulten afectados por la reparcelación.
 - 3) Con anterioridad a la aprobación definitiva, se someterá el proyecto a información pública por plazo de veinte días con citación personal a los interesados.
3. Se aplicarán a la reparcelación supletoriamente las normas reguladoras de la expropiación forzosa.

Artículo 44.

Criterios para la reparcelación

Los proyectos de reparcelación deberán ajustarse a los siguientes criterios:

1. Para la valoración de los bienes y derechos aportados se aplicarán, en defecto de acuerdo unánime de los afectados, los criterios previstos por la legislación general pertinente, en los términos que se precisen reglamentariamente en desarrollo de esta Ley. Los criterios voluntariamente establecidos no podrán ser contrarios a la ley o a la ordenación urbanística aplicable, ni lesivos de derechos de terceros o del interés público.
2. El derecho de los propietarios será proporcional a la superficie de las parcelas respectivas en el momento de la aprobación de la delimitación de la unidad de ejecución. No obstante, los propietarios podrán adoptar por unanimidad un criterio distinto.
3. Deberá procurarse que el solar o los solares adjudicados tengan la misma localización que las correspondientes fincas, parcelas o solares originarios, o, de no ser ello posible, lo más cercana posible. La adjudicación podrá corregirse mediante ponderación de los valores, según la localización de los solares resultantes, siempre que la diferencia entre ellos sea apreciable y así lo justifique.
4. Se adjudicarán al ayuntamiento los terrenos, solares y derechos correspondientes a las cesiones obligatorias y gratuitas. El resto de la superficie susceptible de aprovechamiento privado de la unidad de ejecución deberá ser objeto de adjudicación entre los propietarios afectados, en proporción a sus respectivos derechos en la reparcelación.
5. En ningún caso podrá procederse a la adjudicación como solares o fincas independientes de superficies que no tengan la dimensión ni las características exigidas a la parcela mínima edificable.
6. Cuando la cuantía del derecho de un propietario no alcance o supere la necesaria para la adjudicación de uno o varios solares resultantes como fincas independientes, el defecto o exceso en la adjudicación podrá satisfacerse en dinero. La adjudicación se producirá en todo caso en exceso cuando se trate de mantener la situación del propietario de finca, parcela o solar en que existan construcciones compatibles con el planeamiento en ejecución.
7. Será indemnizable el valor de las plantaciones, instalaciones y construcciones existentes en las fincas, parcelas o solares originarios o iniciales que sean incompatibles con el planeamiento en ejecución y que no hayan supuesto infracción urbanística grave.
8. Será preceptivo el reflejo de la totalidad de las operaciones reparcelatorias en una cuenta de liquidación provisional individualizada respecto a cada propietario o titular de derechos afectados. De resultar éste acreedor neto, su finca, parcela o solar inicial sólo podrá ser ocupado previo pago de la indemnización que proceda y a reserva de la liquidación definitiva.

Artículo 45.

Efectos del acuerdo aprobatorio de la reparcelación

1. El acuerdo aprobatorio del proyecto de reparcelación producirá los siguientes efectos:
 - a) Transmisión a la administración correspondiente, en pleno dominio y libre de cargas, de todos los terrenos de cesión obligatoria para su incorporación al patrimonio del suelo o su afectación a los usos previstos en el planeamiento.

b) Subrogación, con plena eficacia real, de las antiguas por las nuevas parcelas, siempre que quede establecida su correspondencia.

c) Afectación real de las parcelas adjudicadas al cumplimiento de las cargas y pago de los gastos inherentes al sistema de actuación correspondiente.

2. No podrán concederse licencias de edificación hasta que sea firme en vía administrativa el acuerdo aprobatorio de la reparcelación de la unidad de ejecución.

3. Una vez firme en vía administrativa el acuerdo de aprobación definitiva de la reparcelación, se procederá a su inscripción en el Registro de la Propiedad en la forma establecida por la legislación.

Artículo 46.

Extinción o transformación de derechos y cargas incompatibles con la ordenación

1. En los casos de subrogación real, si existiesen derechos o cargas que se estimen incompatibles con la ordenación urbanística, el acuerdo de reparcelación deberá declarar su extinción y fijar la indemnización respectiva, haciéndolo constar así el registrador en el asiento correspondiente. Los titulares de estos derechos o cargas podrán obtener su transformación en un derecho de crédito con garantía hipotecaria sobre la nueva finca, en la cuantía en que fuera valorada la carga.

2. Cuando se trate de fincas sobre las que no opere el principio de subrogación real, la extinción de los derechos y cargas se producirá por virtud del acuerdo de reparcelación.

Artículo 47.

Reparcelación económica

1. La reparcelación podrá ser económica cuando las circunstancias de edificación, de construcción o de índole similar concurrentes en la unidad de ejecución hagan impracticable o de muy difícil realización la reparcelación material en al menos una cuarta parte de su superficie total, o cuando, así lo acepten los propietarios que representen más del 60% de la superficie total de la unidad de ejecución.

2. La reparcelación económica se limitará al establecimiento de indemnizaciones de carácter sustitutorio, con las rectificaciones correspondientes en la configuración y linderos de las fincas, parcelas o solares iniciales y las adjudicaciones que procedan en favor de sus beneficiarios, incluidos el ayuntamiento y el agente urbanizador, si es distinto de los propietarios, así como, en el supuesto previsto en el número anterior, a la redistribución de los terrenos en que no concurren las circunstancias justificativas de su carácter económico.

Artículo 48.

Reparcelación voluntaria y forzosa

1. La reparcelación podrá ser voluntaria o forzosa, sin perjuicio de su carácter preceptivo cuando sea necesaria la equidistribución de beneficios y cargas.

2. La propuesta de reparcelación voluntaria que de común acuerdo, y formalizada en documento público, presenten al ayuntamiento el propietario o propietarios que representen la totalidad de la superficie reparcelable y, en su caso, éstos en unión al agente urbanizador, será sometida a información pública por veinte días e informada por los servicios competentes. Recaída la aprobación municipal, para la inscripción en el Registro de la Propiedad se procederá conforme a lo establecido en la normativa hipotecaria.

3. Podrán formular y promover la reparcelación forzosa las siguientes entidades:

a) Los ayuntamientos o cualquiera de los organismos o entidades de ellos dependientes o de los que formen parte, para la ejecución del planeamiento municipal.

b) La Administración de la Comunidad Autónoma del País Vasco, para materializar la urbanización o la edificación en los terrenos a que se refiere el artículo 16, y las diputaciones forales en los terrenos a que se refiere el artículo 16.2. Así mismo, esta habilitación será extensible a cualquiera de los organismos o entidades, públicos o privados, dependientes o adscritos a las mismas o de los que formen parte, con idéntico fin.

c) Las administraciones públicas, para el ejercicio de sus competencias sectoriales mediante la realización de actuaciones integradas.

d) Las juntas de concertación y el agente urbanizador cuando la reparcelación sea precisa para la ejecución de un programa de actuación urbanizadora, una vez aprobado.

4. Las entidades enumeradas en las letras a), b) y c) del número anterior podrán, a su elección, participar en la reparcelación aportando a favor de la comunidad reparcelatoria constituida una compensación económica a cuenta de los costes de la futura urbanización, al objeto de obtener participación en la edificabilidad urbanística.

Artículo 49.

Especialidades del procedimiento de reparcelación forzosa antes del programa de actuación urbanizadora

1. Las entidades públicas enumeradas en el artículo anterior podrán formular y promover la reparcelación forzosa antes de la aprobación del correspondiente programa de actuación urbanizadora.

2. En este supuesto se entenderá a todos los efectos que los terrenos objeto de reparcelación no disponen de las condiciones suficientes para su desarrollo al carecer de programación.

TÍTULO III.

Ordenación y planeamiento urbanístico

CAPÍTULO I.

De la ordenación urbanística y su relación con la ordenación del territorio

Artículo 50.

Ordenación urbanística

1. La ordenación urbanística organiza las determinaciones de carácter urbanístico del suelo en su dimensión tanto espacial como temporal a través del planeamiento.

2. La ordenación urbanística comprenderá al menos las siguientes facultades:

- a) Clasificar la superficie completa del término municipal en suelo urbano, urbanizable y no urbanizable.
- b) Realizar la calificación global del término municipal, dividiéndolo en zonas de distinta utilización predominante.
- c) Establecer la ordenación estructural en todo el término municipal y la pormenorizada en el suelo urbano y urbanizable.
- d) Señalar en suelo urbano y urbanizable las edificabilidades físicas máxima y mínima y las dotaciones adecuadas al bienestar de la población, y determinar en suelo no urbanizable los usos compatibles con su preservación.
- e) Determinar, a través de su calificación, los suelos sobre los que el planeamiento procederá a la implantación de edificaciones afectas a determinados usos protegidos, entre ellos viviendas sometidas a algún régimen de protección público.
- f) Regular la utilización del suelo y las condiciones de autorización de todo tipo de obras sobre el mismo.
- g) Establecer la programación que fuera precisa para ejecutar la ordenación urbanística.
- h) Delimitar ámbitos objeto de regeneración y rehabilitación y las normas de protección del patrimonio urbanizado y edificado del municipio.
- i) Delimitar, en su caso, los núcleos rurales y los ámbitos sometidos a los derechos de tanteo y retracto.

3. La ordenación urbanística se divide en las siguientes categorías:

- a) Ordenación urbanística estructural.
- b) Ordenación urbanística pormenorizada.

Artículo 51.

Ámbitos de ordenación urbanística. Áreas y sectores

1. A los efectos de lo dispuesto en esta Ley, se entiende por área el ámbito de ordenación pormenorizada de suelo urbano, pudiendo encontrarse ordenado pormenorizadamente por el plan general, o remitirse su ordenación a un plan especial.

2. Así mismo, se entiende por sector el ámbito de ordenación pormenorizada de suelo urbanizable, pudiendo encontrarse ordenado pormenorizadamente por el plan general o por el plan de sectorización, o remitirse su ordenación a un plan parcial.

Artículo 52.

Superioridad de la ordenación del territorio

1. Las relaciones entre la ordenación y el planeamiento urbanístico y los instrumentos de ordenación territorial se rigen por la legislación reguladora de éstos.

2. La entrada en vigor de instrumentos de ordenación del territorio comportará:

a) La prevalencia de sus determinaciones sobre las de la ordenación y planeamiento urbanísticos contradictorias o incompatibles con ellas, cuando se trate de normas vinculantes de aplicación y eficacia directa y cuando así proceda conforme a la legislación de ordenación territorial.

b) La interpretación y aplicación del planeamiento urbanístico afectado en la forma más favorable a la más plena e inmediata efectividad de todas las restantes determinaciones de los correspondientes instrumentos de ordenación del territorio.

3. Sin perjuicio de lo dispuesto en el párrafo anterior, la aprobación de un plan territorial parcial que afecte sustancialmente con carácter sobrevenido a la ordenación estructural de un plan general ya en vigor determinará la incoación por ministerio de la ley del procedimiento de revisión o, en su caso, modificación a los efectos de la adecuada incorporación e integración de las determinaciones de aquél en las de éste.

Artículo 53.

Ordenación urbanística estructural

A los efectos de lo dispuesto en esta Ley, la ordenación urbanística estructural comprenderá las determinaciones siguientes:

1. Con carácter general:

- a) La estrategia de la evolución urbana y de la ocupación del suelo en todo el término municipal.
- b) La clasificación del suelo en todo el término municipal en suelo urbano, urbanizable y no urbanizable, distinguiendo en el suelo urbanizable el suelo sectorizado del no sectorizado.
- c) La calificación global con la división de la totalidad del suelo en zonas, distinguiendo, además, entre zonas de uso público y zonas de uso privado.
- d) La fijación de plazos para la elaboración y aprobación del planeamiento de desarrollo y para la programación del suelo.
- e) Las directrices de protección del medio ambiente, conservación de la naturaleza, defensa del paisaje y de los elementos naturales y artificiales, en especial los relativos al patrimonio cultural.

f) La determinación de la red de sistemas generales que asegure la racionalidad y coherencia del desarrollo urbanístico, garantizando la calidad y funcionalidad de los espacios de uso colectivo, y su adscripción o inclusión, en su caso, en ámbitos de ejecución, a los efectos de su obtención y, en aquellos supuestos en que resulten funcionalmente necesarios para el desarrollo de uno o varios ámbitos de ordenación concretos, a los efectos también de su ejecución y asunción del coste.

g) Las determinaciones precisas para garantizar el cumplimiento tanto de los estándares y cuantías mínimas de viviendas sometidas a algún régimen de protección pública como de las reservas para alojamientos dotacionales.

h) Los criterios que permitan reconsiderar en detalle la delimitación de los ámbitos espaciales de la clasificación del suelo, de las áreas y de los sectores, sin que ello suponga modificación de la ordenación estructural, fijando parámetros y circunstancias objetivas de acomodación a la realidad física y de respeto de los objetivos del plan general.

2. En el suelo urbano y en suelo urbanizable sectorizado, además:

a) La delimitación de su perímetro.

b) La determinación en suelo urbano de las áreas cuya ordenación se remita a plan especial, y en suelo urbanizable de los sectores cuya ordenación se remita a plan parcial.

c) La fijación de la edificabilidad urbanística, del uso característico y de los usos compatibles que se prevean, con indicación del porcentaje máximo de edificabilidad urbanística correspondiente a estos últimos.

d) La definición de las características básicas de los sistemas locales y las condiciones mínimas de la urbanización, incluida, para el suelo urbanizable, la conexión y el refuerzo de infraestructuras existentes.

3. En el suelo urbanizable no sectorizado:

a) Los criterios mínimos para la delimitación de sectores, con indicación, en su caso, de las magnitudes máximas o mínimas de las actuaciones realizables.

b) Las conexiones con las infraestructuras y con la red de sistemas generales existentes o previstos.

c) La asignación de los usos incompatibles o prohibidos y de los usos autorizables o de posible implantación.

d) La delimitación, cuando proceda, de reservas de suelo con destino al patrimonio público de suelo.

4. En el suelo no urbanizable:

a) La calificación del suelo, con la incorporación de las categorías previstas para el mismo en los instrumentos de ordenación territorial y con la adición, en su caso, de las subcategorías de ordenación que el planeamiento general considere adecuadas.

b) La ordenación del suelo no urbanizable con la previsión de los usos y construcciones admitidas y prohibidas en cada una de las categorías propias del mismo.

c) La delimitación de los núcleos rurales, estableciendo los criterios de su ordenación a través del planeamiento especial.

d) La determinación de las dotaciones e infraestructuras públicas de necesaria implantación en el suelo no urbanizable, con indicación de sus parámetros básicos.

e) La delimitación, cuando proceda, de reservas de suelo con destino al patrimonio público de suelo.

Artículo 54.

Red dotacional de sistemas generales

1. Constituyen la red de sistemas generales el conjunto de elementos dotacionales integrantes de la ordenación estructural establecida por el planeamiento general, y en particular, los espacios libres, los equipamientos colectivos públicos, los equipamientos colectivos privados y las infraestructuras y redes de

comunicación, cuya funcionalidad y servicio abarcan más de un ámbito de planeamiento.

2. La red de sistemas generales deberá comprender cuantos elementos considere precisos el plan general de acuerdo con la estrategia de evolución urbana y ocupación del suelo que adopte, y como mínimo los siguientes, con sus correspondientes reservas:

a) Espacios libres y zonas verdes de dominio y uso públicos en proporción no inferior a la prevista en el artículo 78.

b) Equipamientos colectivos de titularidad pública dedicados a usos tales como educativos, culturales, sanitarios, asistenciales, deportivos y administrativos.

c) Infraestructuras para la prestación en red de toda clase de servicios, cualquiera que sea el régimen de dicha prestación, y, en todo caso, los definitorios de la urbanización, en particular los de acceso rodado y peatonal, abastecimiento y suministro de agua y de energía eléctrica, saneamiento, alumbrado, telecomunicaciones y aparcamiento de vehículos, así como, además, cualesquiera otros de los que en la actualidad o en el futuro y en función de la evolución técnica, deban estar provistas toda clase de construcciones y edificaciones para su dedicación al uso al que se destinen, con especificación de las medidas de protección precisas para la garantía de su efectividad como soporte de los correspondientes servicios y de su funcionalidad, así como las previsiones generales de desarrollo de las mismas infraestructuras.

d) Vías públicas, peatonales y de circulación rodada, que conecten y comuniquen entre sí todos los elementos de la red de dotaciones garantizando su funcionamiento como una única red.

e) Equipamientos colectivos privados, tales como centros de carácter comercial, religioso, cultural, docente, deportivo, sanitario, asistencial, de servicios técnicos y de transporte y demás equipamientos privados de interés público o de interés social. En ningún caso estos equipamientos podrán considerarse sustitutivos de las dotaciones públicas.

f) En caso de establecerse así por la ordenación estructural, la dotación residencial protegida constituida por la propiedad superficiante de los terrenos calificados para viviendas sometidas a algún régimen de protección pública, sin perjuicio de que el régimen de ocupación de dichas viviendas se pueda materializar en derecho de superficie o en arrendamiento.

Artículo 55.

Reglas específicas de la ordenación estructural

1. La definición de la ordenación estructural deberá respetar en todo caso las siguientes reglas:

a) La estrategia de la evolución urbana y de la ocupación del suelo deberá determinar la secuencia lógica del desarrollo urbanístico mediante el establecimiento de las condiciones objetivas precisas que deban cumplirse para que sea posible la incorporación a la trama urbana municipal de la que deba resultar toda nueva urbanización, definiendo así un orden básico de prioridades para las actuaciones integradas y de requisitos a satisfacer por éstas para su programación.

b) La ordenación estructural delimitará y diferenciará los núcleos históricos existentes a los efectos de su conservación, y los ámbitos degradados a efectos de su rehabilitación o regeneración.

2. No formará parte de la ordenación estructural la red de sistemas locales que, en desarrollo de las correspondientes previsiones del planeamiento, complete la red de sistemas generales tanto en suelo urbano no consolidado como en suelo urbanizable.

Artículo 56.

Ordenación urbanística pormenorizada

1. La ordenación urbanística pormenorizada se define mediante el establecimiento de las siguientes determinaciones:

a) La definición de los sistemas locales, así como de su conexión e integración en la red de sistemas generales definida por el plan general, respetando las dotaciones mínimas prescritas por esta Ley para dicha red de sistemas locales.

- b) La delimitación de actuaciones integradas que deban ser objeto de programación única respecto a las áreas en suelo urbano no consolidado y a los sectores en el suelo urbanizable definidos por el planeamiento general.
- c) La categorización del suelo en suelo urbano consolidado y en suelo urbano no consolidado.
- d) En suelo urbano, la determinación de los solares y las parcelas que puedan ser edificados en régimen de actuación aislada.
- e) El establecimiento de las edificabilidades físicas pormenorizadas, disponiendo, en su caso, la relación de usos compatibles así como los porcentajes máximos y mínimos de cada uso permitido.
- f) El establecimiento de los coeficientes de ponderación entre usos tanto en suelo urbano como en suelo urbanizable sectorizado, que podrán ser actualizados por los instrumentos de equidistribución, en su caso.
- g) La precisión de todos los elementos de la construcción, y en especial los elementos básicos definitorios de las construcciones y edificaciones, tales como alturas, número de plantas, vuelos, aparcamientos para vehículos y otros análogos.
- h) La fijación de alineaciones y rasantes.
- i) La identificación individual de las construcciones y edificaciones que con carácter sobrevenido deban quedar en situación de fuera de ordenación y, por tanto, en el régimen transitorio definido al efecto por el plan general.
- j) Los criterios para la posterior redacción de estudios de detalle, y las condiciones y limitaciones a tener en cuenta en dicha redacción.
- k) La parcelación resultante de la ordenación del plan y las condiciones y limitaciones aplicables a su posterior modificación, con indicación de la parcela mínima de cada ámbito definido.
- l) Cualesquiera otras que se considere necesarias para completar el marco general de la ordenación.

2. El planeamiento de ordenación pormenorizada en suelo urbano no consolidado y en el urbanizable deberá abarcar la totalidad del área o del sector, respectivamente, así delimitados por el plan general, independientemente de la inclusión en el mismo de suelos destinados a dotaciones públicas de la red de sistemas generales.

Artículo 57.

Red dotacional de sistemas locales

1. Se entiende por red de sistemas locales el conjunto de elementos dotacionales, en particular espacios libres, equipamientos colectivos públicos, infraestructuras, redes de comunicación, y equipamientos colectivos privados, definidos por la ordenación pormenorizada, y cuya función se puede circunscribir al uso y servicio predominante de los residentes en un área o sector concreto.
2. La red de sistemas locales deberá contener todos los elementos necesarios para asegurar el funcionamiento correcto y adecuado a las necesidades actuales y previstas para el ámbito concreto. A tal efecto la citada red comprenderá los siguientes elementos:
 - a) Zonas verdes y espacios libres, tales como parques urbanos, jardines y plazas, en proporción no inferior a la establecida en el [artículo 79](#).
 - b) Equipamientos colectivos de titularidad pública dedicados a usos tales como educativos, culturales, sanitarios, asistenciales, deportivos y administrativos. Se reservarán con este destino superficies no inferiores a las establecidas en el [artículo 79](#).
 - c) Infraestructuras para la prestación en red de toda clase de servicios, cualquiera que sea el régimen de dicha prestación, y, en todo caso, los definitorios de la urbanización, en particular los de acceso rodado y peatonal, abastecimiento y suministro de agua y energía eléctrica, saneamiento, alumbrado, telecomunicaciones y aparcamiento de vehículos, así como, además, cualesquiera otros de los que en la actualidad o en el futuro y en función de la evolución técnica, deban estar provistas toda clase de construcciones y edificaciones para su

dedicación al uso al que se destinen, con especificación de las medidas de protección precisas para la garantía de su efectividad como soporte de los correspondientes servicios y de su funcionalidad, así como las previsiones generales de desarrollo de las mismas infraestructuras.

d) Vías públicas, peatonales y de circulación rodada, que conecten y comuniquen entre sí todos los elementos de la red de dotaciones, garantizando su funcionamiento como una única red.

e) Equipamientos privados dedicados a usos tales como comerciales, culturales, educativos, deportivos, sanitarios, asistenciales, religiosos y de transportes, ocupando una superficie no inferior a la establecida en el artículo 79.

Artículo 58.

Rango jerárquico de las determinaciones de ordenación

1. Las determinaciones de la ordenación urbanística de carácter estructural tendrán el rango jerárquico propio del planeamiento general. El resto de las determinaciones contenidas en el plan general tendrá el rango de la ordenación pormenorizada.

2. Las determinaciones de la ordenación urbanística pormenorizada tendrán el rango jerárquico propio del correspondiente planeamiento de desarrollo.

3. Las determinaciones de la ordenación pormenorizada no podrán contravenir las determinaciones de la ordenación estructural, salvo la previa o simultánea modificación o revisión del correspondiente plan general.

4. En caso de contradicción entre la ordenación estructural y la ordenación pormenorizada, prevalecerá la ordenación estructural establecida en el plan general.

CAPÍTULO II.

Planes y restantes instrumentos de ordenación urbanística

Artículo 59.

Clases de planes

Los planes establecen la ordenación urbanística en sus dos niveles de ordenación estructural y pormenorizada, según la siguiente clasificación:

1. Planes de ordenación estructural:

- a) Plan general de ordenación urbana.
- b) Plan de compatibilización de planeamiento general.
- c) Plan de sectorización.

2. Planes de ordenación pormenorizada:

a) Planes parciales, que tienen por objeto la ultimación de la ordenación en sectores determinados en suelo urbanizable sectorizado, cuando así se estableciera por el plan general o el plan de sectorización.

b) Planes especiales de ordenación urbana, que tienen por objeto la ultimación de la ordenación en áreas determinadas en suelo urbano, cuando así se estableciera por el plan general.

c) Planes especiales, en desarrollo de la ordenación estructural de los planes generales o autónomos respecto a los mismos, que, no alterando la edificabilidad urbanística, tengan cualquiera de los siguientes objetos:

- 1) Ordenación del litoral.
- 2) Ordenación de los recintos y conjuntos históricos y artísticos, así como el establecimiento de

determinaciones para la conservación y, en su caso, para la rehabilitación de inmuebles de interés cultural o arquitectónico.

- 3) La protección y mejora del paisaje y del medio natural, y la delimitación y ordenación de los núcleos rurales del término municipal.
- 4) La protección de la funcionalidad de las infraestructuras y las dotaciones públicas.
- 5) La conservación y mejora del medio urbano o rural.
- 6) Las operaciones de mejora y renovación urbana y la creación de dotaciones públicas en suelo urbano.
- 7) La implantación y definición de infraestructuras, dotaciones y equipamiento, respetando las limitaciones previstas en el [artículo 28](#) en el supuesto de afectar al suelo no urbanizable.
- 8) Cualquier otro análogo a los anteriores.

Artículo 60.

Restantes instrumentos de ordenación urbanística e instrumentos complementarios

1. Los estudios de detalle contribuyen al establecimiento de la ordenación urbanística pormenorizada, en los términos dispuestos por esta Ley.
2. Las ordenanzas y los catálogos son instrumentos complementarios de ordenación urbanística.

SECCIÓN 1ª.

Plan General de Ordenación Urbana

Artículo 61.

Contenido sustantivo del plan general

El plan general de ordenación urbana establece las siguientes determinaciones de ordenación:

- a) Con carácter mínimo, la ordenación estructural del término municipal completo y la ordenación pormenorizada del suelo urbano que el plan general incluya en la categoría de suelo urbano consolidado.
- b) Con carácter potestativo, la ordenación pormenorizada del suelo urbanizable sectorizado y del suelo urbano no incluido por el plan general en la categoría de suelo urbano consolidado, pudiendo ser remitida en ambos supuestos a su ordenación por planeamiento de ordenación pormenorizada.

Artículo 62.

Documentación

1. El contenido de los planes generales se formalizará con carácter mínimo en los siguientes documentos:
 - a) Memoria informativa y justificativa, que deberá recoger toda la información que contenga los elementos de juicio para el ejercicio de la potestad de planeamiento, y describir el proceso de formulación y selección de alternativas para la adopción de decisiones, el análisis de las alegaciones, sugerencias y reclamaciones formuladas a título de participación ciudadana, y la justificación de las soluciones asumidas.
 - b) Memoria justificativa de cumplimiento del informe preliminar de impacto ambiental, que así mismo deberá motivar la ordenación adoptada desde el principio de desarrollo sostenible, considerando la capacidad de acogida de los suelos para el cumplimiento de las previsiones contenidas en el plan.
 - c) Planos de información.
 - d) Planos de ordenación estructural.

- e) Planos de ordenación pormenorizada.
 - f) Estudio de viabilidad económico-financiera.
2. Los planes generales podrán incluir así mismo los catálogos y las ordenanzas de urbanización y de edificación.

SECCIÓN 2ª.

Compatibilización del planeamiento general

Artículo 63.

Compatibilización del planeamiento general

1. Cuando las características y necesidades del desarrollo urbano en las zonas limítrofes de varios términos municipales hagan necesario coordinar la ordenación estructural de los planes generales afectados, y en defecto de un instrumento de ordenación territorial que lo realice, los ayuntamientos afectados podrán acordar la elaboración de un plan de compatibilización. En defecto de tal acuerdo, cualquiera de los municipios afectados podrá solicitar del órgano competente del territorio histórico un informe vinculante al respecto. En el supuesto de que la compatibilización afecte a varios territorios históricos, la emisión del informe le corresponderá al Consejo de Gobierno, previa propuesta favorable de la Comisión de Ordenación del Territorio.
2. El informe a que se refiere el apartado anterior se emitirá en el plazo de dos meses, y determinará la incoación del procedimiento de revisión o, en su caso, modificación, a los efectos de la adecuada incorporación e integración de sus determinaciones en los planes generales afectados.
3. El contenido de los planes de compatibilización del planeamiento general se formalizará, con carácter mínimo, en similares documentos que los previstos para el plan general, con la excepción del estudio de sostenibilidad, si bien referidos exclusivamente al ámbito objeto de compatibilización.

SECCIÓN 3ª.

Planes de sectorización

Artículo 64.

Planes de sectorización

1. Los planes de sectorización son los instrumentos mediante los cuales se establecen las determinaciones de la ordenación urbanística estructural para acometer la transformación urbanística de terrenos clasificados como suelo urbanizable no sectorizado.
2. Los planes de sectorización completan la ordenación estructural del correspondiente plan general sobre el ámbito de suelo urbanizable no sectorizado objeto de una iniciativa de transformación. Para cumplir su función y objeto, todo plan de sectorización deberá:
 - a) Ser coherente, en todas sus determinaciones, con las estrategias globales para el desarrollo sostenible del territorio.
 - b) Resolver la adecuada integración de la nueva propuesta urbanística en la estructura de ordenación municipal definida por el correspondiente plan general.
 - c) Establecer las determinaciones propias de carácter estructural a las que deberán sujetarse las determinaciones de ordenación pormenorizada propias del plan parcial y los instrumentos de gestión necesarios para la ejecución.

Artículo 65.

Contenido de los planes de sectorización

1. Los planes de sectorización habrán de contener, como mínimo, las siguientes determinaciones:

a) La delimitación del suelo que es objeto de sectorización para su transformación urbanística, estableciendo para el mismo las condiciones básicas de ordenación.

b) La calificación de los terrenos que deben formar parte de los sistemas generales, sean o no interiores al nuevo sector, de forma que se garantice su integración en la estructura municipal y la obtención del suelo necesario para su implantación.

c) Los compromisos concretos que garanticen el respeto de la estrategia municipal de sostenibilidad.

d) Todas las determinaciones de ordenación estructural previstas en la presente Ley para el suelo urbanizable sectorizado.

2. Los planes de sectorización podrán incluir como parte de su contenido la ordenación pormenorizada completa del sector que proponen, cumpliendo los requisitos de contenido exigidos a los planes parciales, en cuyo caso será innecesaria la redacción, tramitación y aprobación de estos últimos.

3. Asimismo, formarán parte del plan de sectorización aquellos elementos exteriores al sector que se promueve e integrantes de las redes de sistemas generales que requieran definirse, ampliarse o reforzarse como consecuencia de la sectorización. A tales efectos, como criterio general, el plan de sectorización optará preferentemente por establecer intervenciones de ampliación o mejora sobre elementos de la red de sistemas generales ya previstos en el plan general, si bien este criterio no le eximirá de definir los nuevos elementos necesarios para asegurar las conexiones a las redes existentes, especialmente las de infraestructuras.

4. El plan de sectorización calificará las redes de sistemas locales de los sectores. En todo caso, las superficies de los suelos calificados como sistemas locales no serán nunca inferiores a las previstas en la presente Ley y disposiciones de desarrollo para los suelos clasificados como urbanizable sectorizado.

5. El plan de sectorización deberá justificar la suficiencia de infraestructuras y servicios, tanto internos como externos al sector, en relación con las necesidades de la propuesta.

Artículo 66.

Documentación

Los planes de sectorización se formalizarán, como mínimo, en los siguientes documentos:

a) Memoria en la que se justificará el cumplimiento de las condiciones sobre la delimitación de sectores y sus condiciones básicas de ordenación que hubieran establecido el plan general, el planeamiento territorial o las disposiciones sectoriales aplicables. Además, se recogerá toda la información relevante para justificar la ordenación propuesta entre las distintas alternativas posibles.

b) Estudio en el que se justificará la sostenibilidad del modelo de utilización del territorio y desarrollo urbano adoptado, así como su viabilidad en función de las capacidades de iniciativa y gestión y de las posibilidades económicas y financieras públicas y privadas.

c) Estudios sectoriales referidos especialmente a los efectos que supone la sectorización sobre las redes públicas de sistemas generales, a fin de determinar las necesidades de calificación de suelos con este destino y de ejecución de intervenciones de refuerzo o mejora.

d) Memoria justificativa de cumplimiento del informe preliminar de impacto ambiental, que así mismo deberá motivar la ordenación adoptada desde el principio de desarrollo sostenible y considerar la capacidad de acogida de los suelos para el cumplimiento de las previsiones contenidas en el plan.

e) Planos de información.

f) Planos de ordenación estructural.

g) Planos de ordenación pormenorizada, en su caso.

h) Normas urbanísticas, entendiéndose incluidas en las mismas, en su caso, las ordenanzas de urbanización y edificación.

SECCIÓN 4ª.

Planeamiento de ordenación pormenorizada. Planes parciales y especiales

Artículo 67.

Ámbito y contenido de los planes parciales

1. Los planes parciales establecen la ordenación pormenorizada de un sector delimitado por el plan general o por el correspondiente plan de sectorización en suelo urbanizable.

2. La superficie total de un sector deberá contenerse íntegramente en suelo clasificado como urbanizable sectorizado, que no podrá tener carácter discontinuo. Los sectores podrán comprender una o más unidades de ejecución definidas en el plan parcial o el programa de actuación urbanizadora.

Artículo 68.

Documentación de los planes parciales

El contenido de los planes parciales se formalizará en los siguientes documentos:

a) Memoria informativa y justificativa, que deberá recoger toda la información que contenga los elementos de juicio para el ejercicio de potestad de planeamiento, y describir el proceso de formulación y selección de alternativas para la adopción de decisiones, incluyendo el análisis de las alegaciones, sugerencias y reclamaciones formuladas a título de participación ciudadana, y la justificación de la adecuación a la ordenación tanto estructural como directiva establecida por el plan general.

b) Planos de información.

c) Planos de ordenación pormenorizada.

d) Estudio de las directrices de organización y gestión de la ejecución.

e) Normas urbanísticas de desarrollo del plan general.

f) Estudio de viabilidad económico-financiera.

Artículo 69.

Ámbito y contenido de los planes especiales

1. Los planes especiales establecen la ordenación, según los casos, para un término municipal completo o parte del mismo, comprendiendo una o varias clases de suelo, o para el ámbito concreto o área definida por el planeamiento general o que el propio plan delimite, en coherencia con su objeto.

2. La ordenación propia de los planes especiales se establece mediante las determinaciones necesarias para su objeto específico, en los términos que disponga, en su caso, el correspondiente plan general.

3. Las determinaciones del plan especial se formalizarán en documentos similares que los previstos para el plan parcial, si bien ajustando su contenido a su propio objeto, junto con la documentación exigida por la normativa de evaluación de impacto ambiental cuando dichos planes afecten en todo o en parte al suelo clasificado como no urbanizable.

Artículo 70.

Plan especial de ordenación urbana

El plan especial de ordenación urbana tiene por objeto desarrollar la ordenación estructural del plan general mediante el establecimiento de la ordenación pormenorizada de aquellas áreas de suelo urbano para las que el plan general permite diferir dicha ordenación. El plan especial de ordenación urbana podrá ser así mismo utilizado para modificar la ordenación pormenorizada del suelo urbano contenida en la documentación del plan general.

Artículo 71.

Plan especial de renovación urbana

Los planes especiales de renovación urbana podrán tener por objeto el desarrollo de actuaciones concretas que, conservando la estructura fundamental de la ordenación anterior y sin alterar la edificabilidad urbanística, se encaminen a la descongestión del suelo urbano, a la creación de dotaciones públicas y equipamientos colectivos privados, al saneamiento de barrios, a la regeneración y rehabilitación urbana, a la reforma interior, a la resolución de problemas de movilidad o de estética, a la mejora del medio ambiente o de los servicios públicos y a otros fines análogos.

Artículo 72.

Plan especial de protección y conservación

1. El plan especial de protección y conservación tiene por objeto completar la ordenación establecida por los planes generales mediante normas de protección de elementos naturales y/o artificiales objeto de sus determinaciones. El plan especial podrá establecer, en su caso, otras normas de protección adicional no contempladas en el plan general.

2. La protección y conservación a establecer por el plan especial se podrá referir al litoral, al paisaje, al medio urbano o rural, a edificaciones, instalaciones, huertos, cultivos, espacios forestales y ecosistemas fluviales, así como a cualquier otro elemento natural o artificial.

3. El plan especial de protección y conservación deberá incluir el régimen de protección de los bienes culturales calificados e inventariados como tales, de acuerdo con sus correspondientes expedientes de incoación y declaración, y podrá desarrollar dicho régimen de protección de acuerdo con sus objetivos.

4. Los planes especiales de protección y conservación contendrán las determinaciones propias de la ordenación pormenorizada y los documentos adecuados a los objetivos perseguidos por los mismos, y, como mínimo, los propios del plan parcial junto con la documentación exigida por la normativa de evaluación de impacto ambiental cuando dichos planes afecten en todo o en parte al suelo clasificado como no urbanizable.

SECCIÓN 5ª.

Restantes instrumentos de ordenación urbanística

Subsección 1ª.

Estudios de detalle

Artículo 73.

Estudios de detalle

1. Los estudios de detalle tienen por objeto completar o adaptar las determinaciones de la ordenación pormenorizada en cualquier clase de suelo. La necesidad o conveniencia de la complementación o adaptación deberá justificarse por los propios estudios de detalle, cuando su redacción no esté prevista por el planeamiento.

2. Las determinaciones de los estudios de detalle deben circunscribirse a:

a) El señalamiento, la rectificación o la complementación de las alineaciones y rasantes establecidas por la ordenación pormenorizada.

b) La ordenación de los volúmenes de acuerdo con las previsiones del planeamiento correspondiente. Cuando así sea necesario o conveniente por razón de la remodelación tipológica o morfológica de los volúmenes, esta ordenación puede comprender la calificación de suelo para el establecimiento de nuevos viales o de nuevas dotaciones públicas.

c) La regulación de determinados aspectos y características estéticas y compositivas de las obras de urbanización, construcciones, edificaciones, instalaciones y demás obras y elementos urbanos complementarios, definidos en la ordenación pormenorizada.

3. Los estudios de detalle en ningún caso pueden infringir o desconocer las previsiones que para su formulación establezca el planeamiento correspondiente. Asimismo, tampoco pueden alterar el destino del

suelo, incrementar la edificabilidad urbanística ni suprimir o reducir viales o dotaciones públicas establecidas en el planeamiento, sin perjuicio de lo dispuesto en la letra b) del apartado anterior.

Artículo 74.

Documentación

El contenido de los estudios de detalle se formalizará en los documentos siguientes:

1. Memoria que justifique el respeto de los límites legales establecidos en el apartado 2 del artículo anterior y, en su caso, de la necesidad o conveniencia de completar o adaptar las determinaciones del plan general o del planeamiento de desarrollo.
2. Planos de información.
3. Planos de ordenación.

Subsección 2ª.

Instrumentos complementarios de la ordenación urbanística

Artículo 75.

Ordenanzas municipales complementarias de la ordenación urbanística

1. Todos los ayuntamientos deben aprobar, conforme a la legislación de régimen local, ordenanzas de la construcción, edificación y urbanización.
2. Cuando tengan por objeto la urbanización, las ordenanzas municipales deben regular las características y calidades mínimas, los contenidos mínimos de los proyectos, su aprobación y ejecución material, la recepción y el mantenimiento de todas las obras de urbanización, incluido el mobiliario urbano. Las ordenanzas municipales establecerán las condiciones de accesibilidad para personas de movilidad reducida que deben cumplir las obras de urbanización, tomando como mínimas las que la legislación vigente prescriba.
3. Cuando tengan por objeto las construcciones y edificaciones, las ordenanzas municipales deben regular pormenorizadamente los aspectos morfológicos y estéticos, los requisitos de seguridad, estabilidad, estanqueidad, accesibilidad, salubridad y funcionalidad, y las restantes condiciones no definitivas ni de la edificabilidad urbanística ni del destino del suelo que sean exigibles, junto con las determinadas por la ordenación establecida por los planes, para la autorización de los correspondientes actos de construcción o edificación.
4. Las ordenanzas municipales procurarán introducir criterios de eficiencia energética, reducción de emisiones contaminantes y arquitectura bioclimática. A los efectos de esto último, las ordenanzas municipales incluirán en su memoria justificativa un estudio de los condicionantes físicos y climáticos en el territorio municipal, como vientos dominantes, zonas de soleamiento o composición geológica, que servirán de fundamento para la introducción en su regulación de criterios de arquitectura bioclimática, como la orientación de los edificios, la relación entre espacio libre y altura del edificio, el aislamiento térmico o las condiciones de aireación de las edificaciones.

Artículo 76.

Catálogos. Documentación

1. Los catálogos inventarán e identifican los bienes naturales o artificiales objeto de protección por la ordenación urbanística, recogiendo sus características, precisando, en su caso, la categoría o calificación que les corresponde, de acuerdo con la legislación aplicable, y especificando el plan que contiene las determinaciones reguladoras de su protección.
2. Sin perjuicio de su independencia, los catálogos, pueden tramitarse y aprobarse simultáneamente con el plan general.
3. El contenido de los catálogos se formalizará como registro administrativo accesible, incluso por medios telemáticos, con información suficiente sobre la situación, características y régimen de protección de los bienes

incluidos.

CAPÍTULO III.

Cuantías y estándares

Artículo 77.

Límites a la edificabilidad urbanística

1. En aquellas áreas de suelo urbano no consolidado cuya ejecución se realice mediante actuaciones integradas con uso predominantemente residencial, la edificabilidad física máxima sobre rasante destinada a usos distintos de los de las dotaciones públicas no podrá superar la que resulte de la aplicación del índice de 2,3 metros cuadrados de techo por metro cuadrado de suelo a la superficie del área, sin computar al efecto el suelo destinado a sistemas generales.

2. Cuando en operaciones de reforma y renovación urbana el respeto de las características parcelarias y morfológicas y de los tipos edificatorios no permita razonablemente el cumplimiento de la edificabilidad urbanística máxima anteriormente indicada, se podrán prever excepcionalmente edificabilidades urbanísticas superiores, previo informe favorable de la Comisión de Ordenación del Territorio del País Vasco y autorización del Consejo de Gobierno.

3. En cada uno de los sectores de suelo urbanizable con uso predominante residencial, la edificabilidad física máxima sobre rasante destinada a usos distintos de los de las dotaciones públicas no podrá superar la que resulte de la aplicación del índice de 1,30 metros cuadrados de techo por metro cuadrado de suelo a la superficie del sector, sin computar al efecto el suelo destinado a sistemas generales. Este índice quedará fijado en 1,10 en aquellos municipios de población de población igual o inferior a 7.000 habitantes y que no se encuentren incluidos en las áreas funcionales, definidas por las Directrices de Ordenación del Territorio, que comprenden los municipios de Bilbao, Donostia-San Sebastián y Vitoria-Gasteiz.

4. Así mismo, en cada área de suelo urbano no consolidado, cuya ejecución se realice mediante actuaciones integradas, y en cada uno de los sectores de suelo urbanizable con uso predominante residencial, la edificabilidad física mínima sobre rasante destinada a usos distintos de los de las dotaciones públicas no podrá ser inferior con carácter general a la que resulte de la aplicación del índice de 0,4 metros cuadrados de techo por metro cuadrado de suelo a la superficie del área o del sector, sin computar al efecto el suelo destinado a sistemas generales. No obstante, en supuestos en los que los desarrollos urbanísticos tengan por objeto superficies de suelo con una pendiente media igual o superior al 15%, este índice quedará fijado en 0,3 metros cuadrados de techo por metro cuadrado de suelo. En los municipios no obligados a realizar reserva de suelo para vivienda protegida, conforme a esta Ley, la edificabilidad física mínima no será inferior a la resultante de la aplicación del índice de 0,25 metros cuadrados de techo por cada metro cuadrado de suelo.

5. En el caso de áreas de suelo urbano no consolidado y de sectores de suelo urbanizable con uso predominante industrial o terciario, la edificación habrá de ocupar al menos un 30% de la superficie total del área o sector.

6. Con carácter excepcional, y cuando las circunstancias urbanísticas del municipio así lo exijan, el Consejo de Gobierno, previo dictamen favorable de la Comisión de Ordenación del Territorio del País Vasco, podrá autorizar el incremento de la edificabilidad urbanística máxima prevista en el apartado 3 de este artículo en una cuantía máxima del 10%, o la disminución de la edificabilidad urbanística mínima prevista en el apartado 4 de este artículo en una cuantía máxima de un 20%.

Artículo 78.

Estándares mínimos para reserva de terrenos y derechos destinados a dotaciones públicas de la red de sistemas generales

1. La ordenación estructural de los planes generales de ordenación urbana deberá destinar a dotaciones públicas de la red de espacios libres para el uso de zonas verdes y parques urbanos una superficie de suelo no inferior a cinco metros cuadrados por habitante previsto en el planeamiento, incluida la superficie ya existente. Esta reserva no computará a los efectos de la letra a) del apartado 2 del artículo siguiente.

2. A los solos efectos de lo dispuesto en el párrafo anterior, se establece la correlación de un habitante por 25 metros cuadrados de superficie construida destinada al uso de vivienda en suelo urbano y urbanizable. Esta equivalencia podrá ser revisada mediante normativa reglamentaria en función de la evolución de la estructura

familiar y de las características medias de las viviendas.

3. La ordenación estructural de los planes generales de ordenación urbana podrá reservar con destino a dotación residencial protegida la propiedad superficiante de los terrenos calificados para viviendas sometidas a algún régimen de protección oficial, sin perjuicio de que el régimen de ocupación de dichas viviendas se pueda materializar bien en derecho de superficie bien en arrendamiento.

Artículo 79.

Estándares mínimos para reserva de terrenos destinados a dotaciones y equipamientos de la red de sistemas locales en suelo urbano y urbanizable

1. Reglamentariamente se definirán las reservas mínimas de terrenos para las dotaciones públicas por usos de la red de sistemas locales en suelo urbano no consolidado.

2. La ordenación pormenorizada de sectores de suelo urbanizable cuyo uso predominante sea el residencial deberá establecer, con el carácter de mínimas, las reservas de terrenos siguientes:

a) Para dotaciones públicas de la red de sistemas locales: 10 metros cuadrados de suelo por cada 25 metros cuadrados de superficie de techo sobre rasante destinada a usos distintos de los de las dotaciones públicas. La superficie de la reserva destinada a zonas verdes y espacios libres no será, en ningún caso, inferior al 15% de la superficie total del sector, sin computar en dicha superficie los sistemas generales incluidos en el sector.

b) Para aparcamiento de vehículos: 0,35 plazas por cada 25 metros cuadrados de superficie de techo sobre rasante destinada a usos distintos de los de las dotaciones públicas en parcelas de titularidad privada, y 0,15 plazas por cada 25 metros cuadrados de superficie de techo, computado de igual modo, en terrenos destinados a dotaciones públicas. Con carácter reglamentario se establecerán las características de dichos aparcamientos de las dotaciones públicas.

c) Para equipamientos privados de la red de sistemas locales: un metro cuadrado de superficie de techo por cada 25 metros cuadrados de superficie de techo sobre rasante destinado a usos distintos de los de las dotaciones públicas.

d) Para vegetación: plantación o conservación de un árbol por cada nueva vivienda en suelo de uso residencial y por cada incremento de cien metros cuadrados de construcción en suelo industrial o terciario dentro del correspondiente ámbito objeto de incremento de edificabilidad urbanística. Este estándar para vegetación será aplicable igualmente al suelo urbano.

3. La ordenación pormenorizada de sectores de suelo urbanizable cuyo uso predominante sea el industrial o el terciario deberá establecer, con el carácter de mínima, una reserva de terrenos para dotaciones públicas de la red de sistemas locales en cuantía no inferior al 12% de la superficie total del sector, deducidos los terrenos destinados a dotaciones públicas de la red de sistemas generales, destinándose la mitad de dicha reserva a zonas verdes.

4. La distribución por usos concretos de las reservas para dotaciones públicas y equipamientos privados de la red de sistemas locales a que se refieren los dos números anteriores será la que se establezca reglamentariamente.

5. Queda prohibida toda dispensa, minoración o transferencia a otro sector o ámbito de actuación de los estándares previstos en este artículo.

Artículo 80.

Estándares y cuantías mínimas de viviendas sometidas a algún régimen de protección pública

1. El planeamiento urbanístico municipal determinará la reserva de terrenos calificados con destino a viviendas sometidas a algún régimen de protección pública, que, como mínimo, atenderá a los estándares y cuantías que se señalan en los apartados siguientes.

2. En aquellas áreas de suelo urbano no consolidado cuya ejecución se prevea mediante actuaciones integradas de uso predominantemente residencial, la ordenación urbanística de los planes generales y, en su caso, de los planes especiales deberá calificar con destino a viviendas sometidas a algún régimen de protección pública los terrenos precisos para materializar como mínimo el 40% del incremento de la edificabilidad urbanística de uso residencial, respecto de la previamente materializada, que se establezca en cada área. Este

porcentaje se desglosa en un mínimo del 20% de la edificabilidad urbanística de uso residencial para la construcción de viviendas de protección oficial de régimen general y especial, y el restante porcentaje hasta alcanzar el 40% con destino a viviendas de protección oficial de régimen tasado. La edificabilidad urbanística admitida para las viviendas de protección oficial de régimen tasado podrá ser sustituida por viviendas tasadas municipales en los términos establecidos en la disposición adicional octava.

3. En cada sector suelo urbanizable de uso preferentemente residencial, la ordenación urbanística de los planes generales, de los planes de sectorización y, en su caso, de los planes parciales deberá calificar con destino a viviendas sometidas a algún régimen de protección pública los terrenos precisos para materializar como mínimo el 75% del incremento de la edificabilidad urbanística de uso residencial, respecto de la previamente materializada, que se establezca en cada sector. Este porcentaje se desglosa en un mínimo del 55% de la edificabilidad urbanística de uso residencial para la construcción de viviendas de protección oficial de régimen general y especial, y el restante porcentaje hasta el 75%, con destino a viviendas de protección oficial de régimen tasado. La edificabilidad urbanística admitida para las viviendas de protección oficial de régimen tasado podrá ser sustituida por viviendas tasadas municipales en los términos establecidos en la disposición adicional octava.

4. El cumplimiento de la edificabilidad urbanística mínima de viviendas sometidas a algún régimen de protección pública se realizará individualmente por cada sector, área o unidad de ejecución, salvo que el planeamiento general establezca en su revisión las determinaciones para cumplir de forma diferente los estándares fijados en esta Ley, bien en el conjunto del suelo urbano no consolidado y urbanizable o bien entre ambas clases de suelo, o entre distintos sectores, áreas o unidades de ejecución. En este último supuesto será necesario que el departamento de la Administración autónoma competente en materia de vivienda autorice la opción elegida en el planeamiento para garantizar una calificación equilibrada de las reservas que evite los riesgos de la segregación socio espacial.

5. Reglamentariamente se determinará, en municipios obligados por esta Ley a reservar suelo para viviendas sometidas a algún régimen de protección pública, la exención de dicha obligación de reserva para determinadas unidades de ejecución por razón del número de viviendas posibilitadas. Las viviendas resultantes de dicha unidad de ejecución se deberán destinar a viviendas de régimen tasado municipal.

6. Además, y a instancia del ayuntamiento afectado, el departamento de la Administración autónoma del País Vasco competente en materia de vivienda, previo informe favorable de la Comisión de Ordenación del Territorio del País Vasco, podrá aprobar en expedientes de modificación el cumplimiento global de los estándares mínimos de viviendas de protección pública mediante transferencias de viviendas. En todo caso, será requisito imprescindible para autorizar dicha transferencia que se garantice, en el momento de la realización de dicha solicitud, la ejecución previa o simultánea de un número de viviendas de protección pública proporcional a la diferencia de valores entre las viviendas libres de los ámbitos objeto de la transferencia.

Artículo 81.

Estándares y cuantías mínimas de reservas para alojamientos rotacionales

1. El planeamiento urbanístico de municipios con población igual o superior a 20.000 habitantes deberá calificar en ámbitos de uso predominantemente residencial con destino a alojamientos dotacionales una superficie de suelo no inferior a 1,5 metros cuadrados por cada incremento de 100 metros cuadrados de techo de uso residencial o, en defecto de su determinación, por cada nueva vivienda prevista en el planeamiento, o, en su caso, un porcentaje que dé lugar, al menos, a dos parcelas independientes.

2. La localización concreta de estos alojamientos dotacionales se realizará por la ordenación urbanística pormenorizada en desarrollo de las determinaciones establecidas por la ordenación estructural.

3. Los terrenos calificados, por aplicación de lo dispuesto en el apartado primero, para alojamientos dotacionales serán cedidos en un 75% a favor de la Administración autonómica y en un 25% a favor del ayuntamiento, salvo que éste decida reservarse un porcentaje mayor.

Artículo 82.

Municipios con obligación de reserva para viviendas sometidas a algún régimen de protección pública

1. La obligación de reserva de suelo para destino a vivienda sometida a algún régimen de protección pública establecida en el artículo 80 se extiende con carácter general a los municipios de más de 3.000 habitantes y a los municipios que cuenten con núcleos continuos de suelo urbano que alberguen una población superior a 2.000 habitantes.

2. A los efectos de lo establecido en este artículo, en los municipios de estructura concejil la cuantía de la población se calculará por cada núcleo de población y no por el valor agregado de la misma en el municipio.

3. Sin perjuicio de lo establecido en los dos números anteriores, el consejero o consejera competente en materia de vivienda podrá incluir singularmente, mediante orden dictada al efecto, a los municipios que se estimen necesarios por aconsejarlo así la ordenación territorial y la situación del mercado de la vivienda. La resolución correspondiente se aprobará previa audiencia, por el plazo de un mes, a la diputación foral y los municipios afectados.

Artículo 83.

Mantenimiento de densidades y estándares

Los terrenos que se clasifiquen como urbanos por ejecución del planeamiento quedan sujetos a la limitación de mantener en los ámbitos que se delimiten en futuras modificaciones de planeamiento, realizadas de forma independiente a los procesos de revisión de su planeamiento general, las edificabilidades urbanísticas mínimas y máximas así como las superficies de reserva de terrenos para dotaciones públicas de la red de sistemas locales establecidos para el suelo urbanizable, en los términos previstos en los [artículos 105](#) y [146](#) de esta Ley.

CAPÍTULO IV.

Tramitación y aprobación del planeamiento y de los restantes instrumentos de ordenación urbanística

SECCIÓN 1ª.

Competencias y facultades comunes a la formación y aprobación del planeamiento urbanístico

Artículo 84.

Formulación del planeamiento y de los instrumentos urbanísticos

1. Los órganos y entidades administrativas gestoras de intereses públicos, los concesionarios de servicios públicos y los particulares prestarán su concurso a la redacción del planeamiento y los restantes instrumentos urbanísticos, incluidos los de ejecución, y al efecto facilitarán los documentos y la información necesaria a los encargados de la misma, y, en todo caso, a las entidades locales, los órganos forales de los territorios históricos y la Administración de la Comunidad Autónoma del País Vasco.

2. Las administraciones medioambientales, en particular, deberán facilitar los elementos o condicionantes que deban tenerse en cuenta por el planeamiento.

3. Los órganos de las administraciones públicas competentes para formular planes e instrumentos de ordenación y ejecución urbanística y sus correspondientes proyectos de urbanización y obras podrán efectuar en fincas particulares, con arreglo a la legislación de expropiación forzosa, las ocupaciones temporales necesarias para la redacción del plan, instrumento o proyecto de que se trate.

4. En el acuerdo de formulación del correspondiente plan o instrumento urbanístico o, en su caso, en el trámite de admisión del presentado ante la administración competente para su tramitación, se determinarán las medidas y actuaciones precisas para fomentar la coordinación administrativa y el programa de participación ciudadana en el proceso de su elaboración, tramitación y aprobación.

Artículo 85.

Suspensión del otorgamiento de licencias

1. Las administraciones competentes para la aprobación inicial de los planes urbanísticos podrán acordar la suspensión, por el plazo máximo de un año, del otorgamiento de toda clase de aprobaciones, autorizaciones y licencias urbanísticas para ámbitos o usos determinados, a los efectos de la elaboración o, en su caso, la modificación o revisión de dichos planes desde su aprobación inicial, en todo caso, o desde la adopción del acuerdo de formulación del avance.

2. Para su eficacia, el acuerdo de suspensión a que se refiere el párrafo anterior deberá ser publicado en el boletín oficial del territorio histórico correspondiente y en el diario o diarios de mayor difusión en el mismo.

3. El acuerdo de aprobación inicial de los planes urbanísticos determinará la suspensión, por el plazo máximo de dos años en el caso de que el acuerdo se refiera a planes generales, y de un año en todos los restantes casos, del otorgamiento de toda clase de aprobaciones, autorizaciones y licencias en los ámbitos en las que las nuevas determinaciones previstas supongan modificación del régimen urbanístico vigente. Esta suspensión sustituirá la medida a que se refiere el párrafo primero cuando la misma se hubiera adoptado previamente.

4. La suspensión se extingue por el mero transcurso del plazo máximo para el que haya sido adoptada y, en todo caso, con la aprobación definitiva del plan en tramitación, si ésta fuera anterior.

5. Extinguidos los efectos de la suspensión en cualquiera de los supuestos previstos, no podrán acordarse nuevas suspensiones, en el mismo ámbito espacial y por idéntica finalidad, en el plazo de cinco años.

6. Los peticionarios de licencias solicitadas en debida forma con anterioridad a la publicación de la suspensión tendrán derecho a ser indemnizados del coste de los proyectos. No habrá derecho a la devolución del coste del proyecto cuando la petición no se ajuste a derecho por ser contraria a la normativa o a la ordenación territorial y urbanística vigentes a la fecha de la solicitud.

7. El derecho a exigir la devolución del coste del proyecto quedará en todo caso en suspenso hasta que, aprobado definitivamente el plan de que se trate, se demuestre la incompatibilidad de dicho proyecto con sus determinaciones.

Artículo 86.

Estudios previos

1. Las administraciones y las entidades públicas interesadas podrán elaborar y aprobar estudios de carácter previo a la redacción de los planes urbanísticos o a la realización de cuantas otras acciones fueran pertinentes a este respecto, con la finalidad de identificar la necesidad o procedencia de la realización de determinadas actuaciones urbanísticas, precisar su ámbito y características, identificar su carácter municipal o su incidencia o interés supramunicipal y definir los instrumentos más adecuados para su ordenación o su proyectación.

2. La aprobación de los estudios previos sólo tendrá efectos administrativos internos preparatorios de los planes o proyectos que correspondan.

Artículo 87.

Avances de planeamiento urbanístico

1. Las administraciones públicas competentes para formular los planes generales deberán elaborar avances que definan los criterios, objetivos, alternativas y propuestas generales de la ordenación a establecer y que sirvan de orientación para la redacción de dichos planes cuando se pretenda la primera elaboración del plan general o cuando se proyecte la revisión total o parcial de uno vigente. En supuestos de modificación la elaboración del avance será potestativa.

2. La aprobación del avance previsto en el párrafo anterior tendrá efectos administrativos internos preparatorios de la redacción del correspondiente plan urbanístico.

3. El avance incluirá el estudio de evaluación conjunta de impacto ambiental con el contenido definido reglamentariamente.

Artículo 88.

Efectos de la aprobación o, en su caso, resolución sobre el planeamiento urbanístico

La aprobación de los planes urbanísticos o, en su caso, la resolución que ponga fin al pertinente procedimiento administrativo producirá, de conformidad con su contenido:

a) La vinculación de los terrenos, las instalaciones, las construcciones y las edificaciones al destino que resulte de su clasificación, categorización y calificación y al régimen urbanístico que consecuentemente les sea de aplicación.

b) La declaración en situación de fuera de ordenación de las instalaciones, construcciones y edificaciones erigidas con anterioridad que resulten disconformes con la nueva ordenación en los términos del plan de que se

trate.

c) La obligación de cumplimiento de sus disposiciones por todos los sujetos, públicos y privados.

d) La ejecutividad de sus determinaciones a los efectos de la aplicación por la Administración pública de cualquier medio de ejecución forzosa.

e) La declaración de utilidad pública y la necesidad de ocupación de los terrenos, a efectos expropiatorios, de las instalaciones, construcciones y edificaciones correspondientes cuando así sea preciso, para la ejecución de las obras públicas ordinarias previstas en el plan correspondiente o de las actuaciones previstas en éste que deban ejecutarse por expropiación. Se entenderán incluidos en todo caso los terrenos precisos para las conexiones exteriores con las redes, sistemas de infraestructuras y servicios generales.

La declaración a que se refiere el párrafo anterior se entiende sin perjuicio de la que sea procedente en cada caso para las obras o los servicios públicos no urbanísticos de conformidad con la legislación sectorial que los regule.

Artículo 89.

Publicación y vigencia

1. La aprobación de los planes urbanísticos obligará a la administración pública que la haya realizado a dar publicidad a su contenido, y cualquier persona tendrá derecho a consultar su documentación.

2. En las diputaciones forales existirá un registro administrativo del planeamiento urbanístico.

3. Los planes urbanísticos y sus modificaciones y revisiones se remitirán por los ayuntamientos para su depósito en el registro de la correspondiente diputación foral, con carácter previo a la publicación a que se refiere el número 5 del presente artículo. Las copias de los documentos de los planes urbanísticos expedidas por el registro acreditan a todos los efectos legales el contenido de los mismos.

4. Los registros a que se refieren los dos párrafos anteriores, que deberán estar establecidos en soporte informático y convencional, estarán conectados entre sí para formar el Registro Vasco de Planeamiento gestionado por el departamento competente en materia de ordenación del territorio. En todo caso, deberán organizarse de forma que tengan suficiente capacidad de gestión para garantizar la consulta por cualquier persona de la documentación integrante del planeamiento depositado.

5. Se publicará en el boletín oficial del territorio histórico el contenido íntegro de los acuerdos de aprobación definitiva y, cuando menos, de las normas urbanísticas, y los acuerdos de suspensión de licencias y su levantamiento, con indicación de haberse producido el depósito del correspondiente plan urbanístico en el registro a que se refieren los números anteriores, por disposición del órgano que los haya adoptado y para la producción por los correspondientes planes urbanísticos de los efectos previstos en el artículo anterior y para su entrada en vigor. El acuerdo de aprobación definitiva se publicará, además, en el diario o diarios de mayor difusión en el territorio histórico correspondiente.

6. Las determinaciones de ordenación de los planes urbanísticos mantendrán su vigencia hasta el momento de la entrada en vigor de su revisión o modificación.

SECCIÓN 2ª.

Tramitación y aprobación de planes generales y de planes de compatibilización y sectorización

Artículo 90.

Formulación y tramitación del plan general

1. La formulación del plan general corresponde al ayuntamiento. Acordada su redacción, se solicitará de los órganos del Gobierno Vasco y de la diputación foral correspondiente con competencias sobre protección civil, el medio ambiente, el patrimonio cultural y el medio natural la información sobre riesgos existentes y los condicionantes medioambientales, de protección del patrimonio cultural y del medio natural que deban ser respetados por su ordenación, la cual se suministrará, acompañada de su justificación técnica y jurídica, en un plazo no superior a dos meses.

2. Los ayuntamientos alaveses, en un plazo no superior a dos meses desde el acuerdo de redacción del plan general, solicitarán de las juntas administrativas de su término informe en relación con los criterios que deban ser tenidos en cuenta para la ordenación de los servicios y bienes de titularidad concejil y cualquier otro a considerar en la formulación del plan general. Dicho informe se emitirá en un plazo no superior a dos meses, y la omisión de su requerimiento será causa suficiente para la suspensión del acto de aprobación definitiva del proyecto de plan general.

3. Una vez elaborado el avance, el ayuntamiento acordará su exposición al público durante el plazo mínimo de dos meses, en el que se podrán presentar sugerencias y alternativas. La exposición pública será anunciada en el boletín del territorio histórico y en el diario o diarios de mayor difusión o de mayor circulación del territorio. El avance se remitirá a los ayuntamientos colindantes para su conocimiento, y en el caso de los municipios alaveses también a las juntas administrativas de su término, para su conocimiento e informe, en relación con los aspectos básicos de la ordenación estructural propuesta.

4. A la vista del resultado de la exposición y participación pública e institucional, se adoptarán por el ayuntamiento los criterios y objetivos que servirán de base para redactar el plan general. Cuando los criterios y objetivos adoptados discrepen del contenido del informe de la evaluación conjunta de impacto ambiental, se motivará expresamente la decisión adoptada.

5. El ayuntamiento aprobará inicialmente el plan general, y lo someterá a información pública por medio de su publicación en el boletín del territorio histórico al que pertenezca el municipio y en el diario o diarios de mayor difusión o de mayor circulación del territorio, por el plazo de un mes a partir de la última publicación. Igualmente se notificará la aprobación inicial, para su conocimiento e informe, a las administraciones públicas con competencias sectoriales, y en el caso de los ayuntamientos alaveses también a las juntas administrativas del municipio.

6. El ayuntamiento, a la vista del resultado de la información pública, procederá a la aprobación provisional del plan general con las modificaciones que procedieran. No obstante, si las citadas modificaciones significasen un cambio sustancial en la ordenación estructural inicialmente prevista, el ayuntamiento acordará su nueva aprobación inicial y la apertura de un nuevo período de información pública previo a la aprobación provisional.

7. En el caso de Álava, el ayuntamiento dará cuenta del acuerdo de aprobación provisional, con remisión completa del contenido de dicho acuerdo, a las juntas administrativas del municipio.

Artículo 91.

Aprobación definitiva del plan general

1. La competencia para la aprobación definitiva de los planes generales corresponde a los ayuntamientos en los municipios con población superior a 7.000 habitantes, y a las diputaciones forales en los demás supuestos, en ambos casos previo informe de la Comisión de Ordenación del Territorio del País Vasco.

2. El plan general, una vez aprobado provisionalmente por el ayuntamiento, se remitirá por éste a la Comisión de Ordenación del Territorio del País Vasco. La comisión emitirá informe, que será vinculante en lo referente a la acomodación del plan general a los instrumentos de ordenación territorial y a todos aquellos aspectos sectoriales que, con arreglo a la normativa aplicable y a proyectos de carácter supramunicipal aprobados, resulten de la competencia de la Administración estatal, autonómica o foral, incluido el informe de evaluación conjunta de impacto ambiental.

3. Transcurridos tres meses a partir de su recepción por la comisión sin emitir el informe, se podrá proseguir el trámite. En ningún caso se podrá aprobar definitivamente un plan general sin la emisión del informe de la Comisión de Ordenación del Territorio del País Vasco o sin el transcurso del plazo para su emisión, y los planes generales aprobados sin respetar este precepto serán nulos de pleno derecho. No obstante, el informe emitido fuera de plazo podrá no ser tenido en cuenta en la aprobación definitiva.

4. Realizadas las modificaciones oportunas, el ayuntamiento aprobará definitivamente el plan general o, en su caso, remitirá el expediente al órgano foral para su aprobación definitiva en el plazo de tres meses.

5. El ayuntamiento o la diputación foral, según corresponda, podrán aprobar definitivamente el plan, suspender su aprobación definitiva, o desestimarla motivadamente. La desestimación podrá ser parcial en las condiciones establecidas en este artículo.

6. La aprobación definitiva del plan podrá ser parcial si las objeciones del informe de la Comisión de Ordenación del Territorio afectan a zonas o a determinaciones concretas que no impiden una aplicación

coherente del resto del plan.

7. La desestimación o la suspensión habrán de ser motivadas bien en razones de estricta legalidad, con indicación expresa de los preceptos infringidos, bien en afectación a intereses supramunicipales, con expresión de los mismos. Cuando la competencia sea de las diputaciones forales, será nula de pleno derecho la denegación o suspensión que se base exclusivamente en aspectos o materias de interés estrictamente municipal.

8. No obstante lo previsto en el primer apartado de este artículo, la diputación foral podrá delegar la competencia de aprobación definitiva de planes generales a los municipios de población igual o inferior a 7.000 habitantes o entidades públicas supramunicipales de los que aquellas sean miembros, siempre que unos y otros dispongan de servicios técnicos suficientes para tal cometido y acepten la delegación.

Artículo 92.

Formulación, tramitación y aprobación del plan de compatibilización

1. Cuando un plan de ordenación urbanística afecte territorialmente a más de un municipio, la formulación y tramitación podrá corresponder a una sola de las entidades locales afectadas, en los términos del acuerdo, en su caso, alcanzado entre las mismas.

2. En defecto de acuerdo, el órgano foral si afectase a un solo territorio histórico, o el autonómico si afectase a más de uno, concederá un plazo de dos meses para alcanzarlo. Transcurrido dicho plazo sin que se produzca, se formulará, tramitará y aprobará por parte de la administración foral o autonómica, según corresponda, un plan de compatibilización en cuya tramitación se deberá dar audiencia a las entidades locales implicadas.

3. El anuncio de exposición al público de la aprobación inicial y la publicación de su aprobación definitiva se realizará en los boletines y en el diario o diarios de mayor circulación de los territorios históricos afectados.

4. El plan de compatibilización, en la medida en que afecta a determinaciones de ordenación estructural, se someterá al informe de la Comisión de Ordenación del Territorio del País Vasco.

Artículo 93.

Autorización previa a la formulación del plan de sectorización

1. Los interesados en la sectorización del suelo urbanizable no sectorizado previsto en el plan general, previamente a la formulación del preceptivo plan de sectorización regulado en esta Ley, habrán de dirigirse por escrito a la Administración municipal en solicitud de que se autorice, de manera expresa, la iniciativa de formulación del mencionado plan.

2. Al escrito de solicitud señalado en el apartado anterior los interesados habrán de acompañar la documentación técnica precisa en la que se describa, motive y justifique, con el suficiente detalle, la viabilidad urbanística, técnica, económica, ambiental y jurídica de la iniciativa de sectorización pretendida, en atención a la totalidad de las determinaciones previstas en esta Ley como contenido de los planes de sectorización.

3. Recibida la solicitud, el ayuntamiento resolverá sobre si la misma reúne las condiciones legales mínimas indispensables para su toma en consideración, y en caso afirmativo se someterá a información pública por un plazo de un mes a efectos de la formulación de las alegaciones escritas que se consideren oportunas. Por el contrario, si la documentación formulada careciera de la acreditación de los requisitos de viabilidad exigidos, procederá el ofrecimiento, en su caso, de un plazo de veinte días hábiles para su subsanación, con advertencia del archivo de las actuaciones sin más trámite.

4. Una vez cumplimentado el trámite de información pública previsto en el párrafo que antecede, el ayuntamiento resolverá tomar en consideración la iniciativa autorizando al solicitante para la formulación del plan de sectorización, o desestimarla motivadamente, lo que habrá de ser notificado en los términos previstos en la legislación de procedimiento administrativo.

5. El expediente de autorización habrá de ser definitivamente resuelto y notificado en el plazo máximo de tres meses desde la fecha en que se produjo la solicitud, salvo interrupciones debidas a la subsanación de defectos, cuya duración se adicionará, en su caso, al mencionado plazo de tres meses. Transcurrido el plazo sin comunicarse resolución alguna, se entenderá autorizada la iniciativa en los términos solicitados.

Artículo 94.**Formulación y tramitación del plan de sectorización**

1. Los planes de sectorización podrán ser formulados de oficio por la Administración municipal, o bien, previa la autorización prevista en el artículo anterior, a instancia de otras administraciones públicas o de particulares.
2. Los planes de sectorización, en cuanto instrumentos que gozan de la misma jerarquía que el planeamiento general, se formularán y tramitarán conforme al mismo procedimiento previsto para los planes generales.

SECCIÓN 3ª.**Tramitación y aprobación de planes parciales y especiales****Artículo 95.****Tramitación de los planes parciales**

1. La formulación del plan parcial corresponde en principio a los ayuntamientos, y puede realizarla también cualquier otra persona física o jurídica.
2. El ayuntamiento acordará, o denegará motivadamente, la aprobación inicial del plan parcial. Una vez aprobado inicialmente lo someterá a información pública, con publicación del acuerdo de aprobación inicial en el boletín oficial del territorio histórico al que pertenezca el municipio y en el diario o diarios de mayor tirada en el territorio, por el plazo mínimo de veinte días a partir de la última publicación.

Si se trata de un municipio del territorio histórico de Álava, notificará el acuerdo de aprobación inicial a las juntas administrativas territorialmente afectadas, con remisión de una copia completa del expediente administrativo y técnico del plan en la parte del mismo que les afecte, para la emisión de informe en el plazo de veinte días, transcurrido el cual sin contestación o resolución se podrá proseguir el trámite. La omisión del requerimiento de este informe concejal será causa suficiente para la suspensión de la aprobación definitiva.

3. A la vista de las alegaciones formuladas en el período de información pública, el ayuntamiento adoptará la aprobación provisional o definitiva con las modificaciones que procedieran. Si las modificaciones fuesen sustanciales, se redactará un nuevo texto refundido del plan parcial, que volverá a ser aprobado inicialmente y se abrirá un nuevo período de información pública.

4. El plazo para acordar en sede municipal la aprobación provisional o definitiva, según corresponda, no podrá exceder de seis meses desde la aprobación inicial. Transcurrido este plazo sin comunicar la pertinente resolución, en el supuesto de que dicho plan parcial hubiera sido presentado a instancia de parte, el interesado podrá entenderlo desestimado.

5. En el caso de municipios con población igual o inferior a 3.000 habitantes, una vez adoptado el acuerdo de aprobación provisional, se remitirá, en un plazo no superior a diez días desde su adopción, a la diputación foral correspondiente para su aprobación definitiva. En el caso de municipios con población superior a 3.000 habitantes, la segunda aprobación municipal tendrá el carácter de aprobación definitiva.

6. Sin perjuicio de lo previsto en los párrafos anteriores de este artículo, la diputación foral podrá delegar la aprobación definitiva de los planes parciales en los ayuntamientos de municipios de población igual o inferior a 3.000 habitantes o en entidades públicas supramunicipales de las que sean miembros, siempre que dispongan de servicios técnicos suficientes para tal cometido y acepten la delegación. Igualmente, los ayuntamientos de municipios de más de 3.000 habitantes podrán delegar la aprobación definitiva de los planes parciales en entidades públicas supramunicipales con competencias estatutarias para ello, o en la diputación foral, siempre que acepten la delegación.

Artículo 96.**Aprobación definitiva del plan parcial**

1. La aprobación definitiva del plan parcial podrá ser denegada por ser contrario a las determinaciones de la presente Ley, de los instrumentos de ordenación del territorio o del plan general, o a las disposiciones de la legislación sectorial, o por incumplimiento de exigencias procedimentales, documentales y materiales establecidas por el ordenamiento jurídico.

2. En todo caso, será de aplicación a los planes parciales lo establecido en los párrafos 5, 6 y 7 del [artículo 91](#).

3. El acuerdo de aprobación definitiva podrá condicionarse a la inclusión de modificaciones en las determinaciones del plan parcial, siempre que no afecten sustancialmente a su contenido, y condicionar su publicación a la presentación del texto refundido que las recoja. En caso contrario, se denegará su aprobación.

4. La aprobación definitiva se producirá, en el caso de municipios con población igual o inferior a 3.000 habitantes, en un plazo no superior a dos meses desde la entrada del expediente en el registro del órgano foral correspondiente. En el supuesto de no haber recaído la aprobación definitiva en dicho plazo, el ayuntamiento o el promotor podrá entenderla desestimada.

Artículo 97.

Tramitación y aprobación de planes especiales

1. Los planes especiales se formularán, tramitarán y aprobarán de acuerdo con lo establecido al efecto para los planes parciales. Cuando se trate de planes especiales de protección y conservación que afecten al suelo no urbanizable o al urbanizable no sectorizado, una vez aprobados inicialmente se remitirán al órgano medioambiental de la diputación foral, o del Gobierno Vasco cuando afecten a más de un territorio histórico, para la emisión del informe preliminar de evaluación conjunta de impacto ambiental, que deberá ser emitido en el plazo de dos meses, transcurrido el cual se podrá proseguir el trámite y continuar el procedimiento de acuerdo con lo anteriormente indicado. Los planes especiales de ordenación urbana regulados en esta Ley no requieren de informe de evaluación conjunta de impacto ambiental.

2. Los planes especiales formulados en virtud de competencia sectorial que corresponda a algún departamento del Gobierno Vasco o de la Administración foral serán formulados, tramitados y aprobados por el órgano del Gobierno Vasco o de la Administración foral competente al efecto, de conformidad con las reglas establecidas en el apartado anterior. Una vez producida su aprobación inicial, deberán ser sometidos a informe de la Comisión de Ordenación del Territorio del País Vasco y de los ayuntamientos y concejos afectados, que deberá ser evacuado en el plazo máximo de dos meses, transcurrido el cual se podrá proseguir el trámite.

3. Los planes especiales de rehabilitación y los planes especiales de protección y conservación de conjuntos monumentales o inmuebles calificados deberán ser sometidos, una vez aprobados inicialmente, a informe del Departamento de Cultura del Gobierno Vasco, que será emitido en un plazo no superior a un mes, transcurrido el cual se podrá proseguir el trámite. El informe del Departamento de Cultura tendrá carácter vinculante en relación con el régimen de protección establecido en las resoluciones de incoación o calificación definitiva de los inmuebles de interés cultural.

4. Los planes especiales regulados en esta Ley que afecten a suelo no urbanizable se someterán a informe de la Comisión de Ordenación del Territorio del País Vasco.

Artículo 97 bis.

Tramitación de proyectos sobre suelos de alto valor agrológico

Cualquier proyecto o actuación administrativa prevista en la Comunidad Autónoma del País Vasco sobre suelos de alto valor agrológico, así definidos conforme a lo establecido en el marco de referencia vigente en cada momento para la ordenación del espacio rural vasco, exigirá la emisión de informe por el órgano foral competente en materia agraria. A la vista de éste, la Comisión de Ordenación del Territorio emitirá informe final que será vinculante para las figuras de planeamiento urbanístico.



Notas de vigencia

Añadido por [disp. final 2.1](#) de [Ley 17/2008, de 23 diciembre LPV\2008\425](#).

SECCIÓN 4ª.

Tramitación y aprobación de otros instrumentos de ordenación urbanística

Artículo 98.

Tramitación y aprobación de estudios de detalle

1. Los estudios de detalle serán aprobados inicialmente por los ayuntamientos competentes en el plazo máximo de tres meses.

2. Una vez aprobados inicialmente, se someterán a información pública durante veinte días, para que puedan ser examinados y presentadas las alegaciones procedentes, mediante anuncio en el boletín oficial del territorio histórico correspondiente y publicación en el diario o diarios de mayor circulación del mismo.

3. Corresponderá al ayuntamiento la aprobación definitiva de los estudios de detalle. El plazo para la citada aprobación definitiva será tres meses desde su aprobación inicial. Transcurrido ese plazo sin comunicar la pertinente resolución, cuando dicho estudio de detalle haya sido presentado a instancia de parte, el interesado podrá entenderlo desestimado.

Artículo 99.

Tramitación y aprobación de ordenanzas municipales de urbanización y edificación

Las ordenanzas municipales de edificación y urbanización o la modificación de las contenidas en la documentación de un plan general se formularán por el ayuntamiento y se tramitarán y aprobarán por el procedimiento establecido en la normativa de régimen local para las ordenanzas municipales. Igualmente podrán ser tramitadas y aprobadas de forma conjunta con el resto de la documentación del plan general, en cuyo caso se entenderán posteriormente sujetas al procedimiento de la normativa de régimen local.

Artículo 100.

Tramitación y aprobación de catálogos

1. Para la aprobación de los catálogos, en el supuesto de que no se tramiten y aprueben simultáneamente con el plan general, o para su modificación, se seguirá el procedimiento establecido en la normativa de régimen local para las ordenanzas municipales. Dentro del plazo de información pública, se solicitará informe a los departamentos competentes en materia de patrimonio cultural de la diputación foral correspondiente y del Gobierno Vasco.

2. La aprobación y entrada en vigor de los planes que contengan medidas de protección relativas a los bienes catalogados determinará la necesidad de la actualización de este documento.

SECCIÓN 5ª.

Edificaciones y construcciones disconformes con el planeamiento

Artículo 101.

Régimen jurídico de las edificaciones, construcciones y usos disconformes con el planeamiento

1. El planeamiento urbanístico determinará los edificios, construcciones, instalaciones y usos que fueran disconformes con la ordenación urbanística establecida.

2. El planeamiento urbanístico deberá distinguir entre las instalaciones, construcciones, edificaciones y usos totalmente incompatibles con la nueva ordenación y las que sean sólo parcialmente incompatibles. En todo caso, se calificarán como totalmente incompatibles con la nueva ordenación las instalaciones, construcciones, edificaciones y usos que ocupen suelo dotacional público e impidan la efectividad de su destino.

3. El planeamiento urbanístico, a los efectos de lo dispuesto en este artículo, señalará la sujeción de los edificios, construcciones y usos a que se refiere el apartado 1 a alguna de las siguientes categorías:

a) Fuera de ordenación: los edificios, construcciones, instalaciones y usos existentes con anterioridad al planeamiento urbanístico en vigor y para los que éste prevea su desaparición en un plazo determinado, por quedar incluidos en alguna de las actuaciones aisladas, integradas o de ejecución de sistemas generales y locales previstas en esta Ley.

b) Disconformes con el planeamiento urbanístico: los edificios, construcciones, instalaciones y usos disconformes con el planeamiento urbanístico en vigor y para los que éste no prevea su desaparición o no fije un plazo para la misma.

c) Preexistentes en áreas o sectores pendientes de ordenación pormenorizada.

4. El planeamiento urbanístico incluirá dentro de sus determinaciones los actos y usos autorizables y prohibidos respecto a estas edificaciones y construcciones, especialmente en materia de rehabilitación, en atención a su compatibilidad con la ordenación urbanística y a las previsiones de actuación sobre los mismos.

5. No serán autorizables las obras de modernización, consolidación, aumento de volumen o mejora en construcciones y edificios declarados fuera de ordenación, ni en los preexistentes en áreas o sectores pendientes de ordenación pormenorizada. No obstante, no tendrán esta consideración las obras que estén destinadas y se consideren necesarias para el mantenimiento del edificio en las mínimas condiciones de habitabilidad y salubridad y las dirigidas a evitar daños a terceros, todo ello sin perjuicio del régimen legal de la ruina definido en esta Ley.

6. Sin embargo, en casos excepcionales podrán autorizarse obras parciales y circunstanciales de consolidación, cuando no estuviese prevista la expropiación o demolición del inmueble en el plazo de 15 años, a contar desde la fecha en que se pretendiese realizarlas, sin que dichas obras puedan suponer revalorización del inmueble.

SECCIÓN 6ª.

Modificación y revisión del planeamiento

Artículo 102.

Revisión de los planes de ordenación urbanística: concepto y procedencia

1. La reconsideración total de la ordenación establecida por los planes urbanísticos y, en todo caso, de la ordenación estructural de los planes generales, precisa su revisión. También procederá la revisión cuando la requiera el planeamiento territorial para permitir nuevos desarrollos urbanos y resulte sustancialmente afectada la ordenación estructural.

2. La revisión podrá ser parcial, cuando justificadamente se circunscriba a una parte del territorio ordenado por el plan o de sus determinaciones, que forme un conjunto homogéneo, o de ambas a la vez.

3. Los planes urbanísticos se revisarán en todo caso en los plazos que en ellos se establezcan y cuando se produzcan los supuestos o circunstancias previstos por ellos a tal efecto o lo requieran los instrumentos de ordenación del territorio cuyas determinaciones fueran vinculantes.

4. No obstante lo dispuesto en el párrafo anterior, y cuando razones de urgencia o de excepcional interés público exijan la adaptación de los planes urbanísticos a los instrumentos de ordenación del territorio, el órgano foral del territorio histórico, a iniciativa propia o a requerimiento de la consejera o consejero competente en materia de ordenación del territorio de la Administración de la Comunidad Autónoma del País Vasco y con audiencia del ayuntamiento afectado, podrá disponer la revisión del plan general o de otros planes urbanísticos concretos, fijando a las entidades municipales plazos adecuados al efecto y para la adopción de las medidas pertinentes, incluidas las de índole presupuestaria.

5. El mero transcurso de los plazos fijados sin que se hayan llegado a incoar los correspondientes procedimientos habilitará al órgano foral del territorio histórico para proceder a la elaboración técnica de la revisión omitida, en sustitución del ayuntamiento correspondiente, previo requerimiento y audiencia a este último.

Artículo 103.

Modificación de los planes de ordenación urbanística: concepto, procedencia y límites

1. Toda reconsideración del contenido de los planes urbanísticos no comprendida en el artículo anterior requerirá su modificación.

2. El plan general deberá identificar y distinguir expresamente las determinaciones que, aun formando parte de su contenido propio, no corresponden a la función legal que dicho plan tiene asignado en esta Ley, sino a la del planeamiento de ordenación pormenorizada.

3. A efectos de su tramitación, la modificación de los elementos del contenido del plan general tendrá en

cuenta dicha distinción, y deberá ajustarse a las reglas propias de la figura de ordenación a que correspondan, por su rango o naturaleza, las determinaciones por ella afectadas conforme a lo dispuesto en el [artículo 58](#).

4. La modificación podrá tener lugar en cualquier momento. No obstante, cuando se refieran a determinaciones o elementos propios del plan general no podrá tramitarse modificación alguna una vez expirados los plazos o producidos los supuestos o circunstancias previstos en el propio plan para su revisión, siempre que no se hubiere acordado el inicio de los trabajos de la misma.

5. Será aplicable a las modificaciones lo dispuesto en los apartados 4 y 5 del artículo anterior.

Artículo 104.

Procedimiento para la modificación y revisión de la ordenación establecida por los planes urbanísticos

La revisión y cualquier modificación de las determinaciones de los planes urbanísticos deberá realizarse a través de la misma clase de plan y observando el mismo procedimiento seguido para la aprobación de dichas determinaciones. Se exceptúan de esta regla:

- a) Las mejoras y modificaciones que pueden operar los planes parciales y especiales en la ordenación pormenorizada recogida en el plan general.
- b) Las mejoras y modificaciones que el plan de que se trate permita expresamente efectuar mediante estudio de detalle.
- c) Las modificaciones del planeamiento general, en las que la tramitación del avance será optativa.
- d) La modificación que el plan de sectorización o el plan de compatibilización realicen, en la ordenación estructural establecida en el plan general.

Artículo 105.

Límites de las modificaciones y revisiones de la ordenación establecida en los planes urbanísticos

1. Toda revisión o modificación de la ordenación establecida por un plan urbanístico que aumente la edificabilidad urbanística o incremente la intensidad de los usos, distintos de los de las dotaciones públicas, de algún terreno, acuerde la desafectación del suelo de un destino público o descalifique terrenos destinados a los usos previstos en el [artículo 16](#), deberá contemplar las medidas compensatorias precisas, con los siguientes objetivos y reglas:

- a) Justificar que se mantiene la debida calidad urbana en cuanto a dotaciones y suelos protegidos.
- b) Considerar las necesidades y las posibilidades de acceso real en el municipio a los usos establecidos como protegidos por la calificación, todo ello conforme a los instrumentos de ordenación territorial.
- c) En todo caso, garantizar la mejor realización posible de los estándares legales mínimos de la ordenación.

2. Toda modificación de los planes generales que incremente la edificabilidad urbanística para el uso de vivienda requerirá la previsión de mayor superficie de terrenos destinados a dotaciones públicas de zonas verdes y espacios libres y a alojamientos dotacionales, en la proporción mínima establecida en los [artículos 78](#) y [81](#).

3. En particular, el planeamiento general que se modifica deberá disponer en el propio ámbito de la modificación de una dotación suficiente de sistema general de zonas verdes y espacios libres para garantizar, tras el incremento de la edificabilidad urbanística propuesta, el estándar dotacional previsto en el apartado anterior. Si no fuese materialmente posible o no resultase adecuado para la ordenación prevista, se deberá completar la dotación citada ampliando los ámbitos ya calificados por el plan general como sistema general de espacios libres o configurando nuevos ámbitos con esa calificación y una superficie adecuada, cuya cuantía, al menos, compense el déficit existente.

4. Adicionalmente, la modificación deberá garantizar también un adecuado nivel dotacional de sistema local de espacios libres en el propio ámbito de la actuación aportando a este fin una dotación superficial mínima de 5 metros cuadrados por cada habitante, según la regla establecida en el [artículo 78](#). En suelo urbano, cuando el cumplimiento de la condición establecida en este párrafo no fuese materialmente posible o no resultase

adecuado para la ordenación prevista, podrá ser admitido el incremento de la edificabilidad urbanística propuesta si la modificación se sitúa en un área con una dotación local de espacios libres excedentaria de modo que pueda compensar íntegramente el déficit dotacional generado por el nuevo desarrollo.

5. Las modificaciones de planeamiento que incrementen la edificabilidad urbanística de uso residencial podrán justificar en la memoria la suficiencia de las reservas de suelo preexistentes en el planeamiento anterior con destino a alojamientos dotacionales en la proporción mínima exigida en el [artículo 81](#).

6. Las modificaciones de los planes de ordenación urbanística mantendrán el uso dotacional público de las parcelas y solares cuyo destino precedente haya sido ya éste, salvo que, previo informe de la administración competente por razón de la materia para la implantación del uso de que se trate, se justifique la innecesariedad del destino del suelo a tal fin. En tal caso, las citadas parcelas y solares podrán ser destinados a otros usos dotacionales públicos, incluyendo el uso para alojamientos dotacionales, vivienda protegida u otros usos lucrativos. En los supuestos en los que el destino sea vivienda protegida u otros usos lucrativos, las modificaciones de los planes contemplarán las medidas compensatorias que reglamentariamente se establezcan.

7. Para la aprobación definitiva de las modificaciones de los planes de ordenación que afecten a los suelos destinados a zonas verdes y espacios libres anteriormente incluidos en la ordenación estructural del término municipal se precisará, además de las medidas compensatorias antes establecidas, la autorización de la Comisión de Ordenación del Territorio del País Vasco, que será inexcusable para la resolución expresa del procedimiento. El plazo máximo para la aprobación definitiva de la modificación quedará suspendido desde el requerimiento de la autorización hasta su adopción. Transcurridos tres meses desde la suspensión sin notificación de resolución alguna, podrá entenderse desestimada la aprobación definitiva.

8. La revisión total o parcial del planeamiento estará sujeta exclusivamente a las limitaciones establecidas en el apartado 1 de este artículo.

Artículo 106.

Límite específico en caso de actuaciones declaradas ilegales por sentencia judicial

1. Cuando una modificación o revisión de planeamiento venga a legalizar actuaciones clandestinas declaradas incompatibles con la ordenación urbanística en vigor por resolución o sentencia firme, exigirá pronunciamiento previo favorable del Consejo de Gobierno, que será inexcusable para la resolución expresa del procedimiento, previo informe favorable de la Comisión de Ordenación del Territorio. El plazo máximo para la aprobación definitiva de la modificación o revisión quedará suspendido desde el requerimiento del pronunciamiento hasta su adopción. Transcurridos tres meses desde la suspensión sin notificación de resolución alguna, podrá entenderse desestimada la aprobación definitiva.

2. En cualquier caso, será preceptiva la previa resolución del expediente disciplinario urbanístico incoado, la adopción por parte del infractor de las medidas decretadas para la restauración del daño causado y el previo pago de las multas correspondientes a las infracciones declaradas.

Artículo 107.

Actualización de la documentación de planeamiento

1. Los ayuntamientos podrán aprobar versiones completas y actualizadas de los planes que hayan sufrido modificaciones. La aprobación de dicha versión será preceptiva una vez que el plan general haya sufrido cinco modificaciones de ordenación estructural, incluidas las derivadas de determinaciones de otros planes legalmente autorizados para ello.

2. Una vez aprobada la versión completa y actualizada de los planes de ordenación urbanística, deberá depositarse un ejemplar en el registro de planeamiento urbanístico del territorio histórico correspondiente.

SECCIÓN 7ª.

Participación ciudadana en la formulación, tramitación y aprobación del planeamiento

Artículo 108.

Programa de participación ciudadana en el plan general

El acuerdo municipal de inicio de la formulación, modificación o revisión de cualquier figura de planeamiento de ordenación estructural deberá estar acompañado de un programa de participación ciudadana en el que, según las características del municipio, se establecerán los objetivos, estrategias y mecanismos suficientes para posibilitar a los ciudadanos y ciudadanas y entidades asociativas el derecho a participar en el proceso de su elaboración. Entre estos mecanismos figurarán:

a) Sesiones abiertas al público explicativas del contenido del avance, en especial de las decisiones estratégicas de construcción de la ciudad y las posibles alternativas presentadas en la tramitación del expediente.

b) Posibilidad de celebrar consulta popular municipal, según la regulación establecida en la legislación básica de régimen local, en caso de graves controversias ciudadanas sobre alguno de los aspectos incluidos en el plan.

c) Material divulgativo, que deberá prepararse junto con los documentos legalmente exigidos para los instrumentos urbanísticos, al objeto de facilitar su difusión y comprensión.

Artículo 109.

Consejo Asesor del Planeamiento Municipal: funciones

1. El Consejo Asesor del Planeamiento Municipal es un órgano local de carácter consultivo y deliberante para el cumplimiento de las funciones de concertación social en relación con el procedimiento de formulación, tramitación y aprobación de los planes urbanísticos, de existencia obligatoria en los municipios que tengan la competencia, propia o delegada, para la aprobación definitiva de planes generales.

2. El consejo conocerá de cuantos estudios, programas, directrices y líneas de actuación elaboren o establezcan las administraciones responsables de la formulación del planeamiento general del municipio para coadyuvar a su elaboración, e informará, en todo caso, una vez iniciada la redacción técnica del plan general. El consejo podrá recabar, conocer y emitir informe de cualquier otro plan o instrumento de ordenación urbanística.

3. La intervención del consejo se manifiesta en documentos de análisis de las cuestiones que tome en consideración, que podrán contener propuestas o alternativas de carácter no vinculante para las administraciones públicas.

4. Las propuestas o alternativas presentadas por el consejo ante la administración que apruebe el planeamiento y que no sean atendidas en la resolución de aprobación definitiva del mismo deberán ser contestadas motivadamente.

Artículo 110.

Composición del Consejo Asesor del Planeamiento Municipal

Mediante reglamento municipal se determinará la composición, el funcionamiento, la constitución y la disolución del Consejo Asesor del Planeamiento Municipal, que deberá estar presidido por la alcaldía del municipio y contará con la presencia del concejal responsable del área de urbanismo. En todo caso, la composición de este órgano garantizará la presencia del movimiento asociativo vecinal y de representantes de entidades u organizaciones dedicadas a la protección y defensa medioambiental que intervengan en el término municipal.

TÍTULO IV.

Intervención administrativa en el mercado de suelo

CAPÍTULO I.

Patrimonios públicos de suelo

SECCIÓN 1ª.

Disposiciones generales

Artículo 111.

Finalidad y clases

1. Los patrimonios públicos de suelo tienen las siguientes finalidades legales:
 - a) Regular el mercado de suelo.
 - b) Regular el mercado de la vivienda.
 - c) Facilitar el desarrollo territorial y urbanístico mediante la consecución de suelo para actuaciones de iniciativa pública y, en particular, para la construcción de viviendas sometidas a algún régimen de protección pública.
2. Todos los ayuntamientos están legalmente obligados a constituir, mantener y gestionar patrimonios públicos de suelo.
3. Los órganos forales de los territorios históricos y la Administración de la Comunidad Autónoma del País Vasco pueden constituir sus propios patrimonios públicos de suelo.
4. Están plenamente sujetos a las disposiciones de este capítulo, aun cuando la administración titular no haya procedido aún a la constitución de su patrimonio público de suelo, los bienes y recursos que, conforme a esta Ley, deban formar parte del mismo.

Artículo 112.

Naturaleza y régimen jurídico

1. El patrimonio público de suelo de cada administración pública integra un patrimonio independiente y separado del resto de su patrimonio, afecto al cumplimiento de los fines establecidos en el apartado 1 del artículo anterior, quedando prohibida la dedicación de cualquiera de sus bienes o la aplicación de cualquiera de sus recursos a finalidades o destinos distintos de los previstos en este capítulo, y en particular a la cobertura de gastos diferentes a los que resulten de la administración, mantenimiento e incremento del propio patrimonio público de suelo. La permanencia de la afectación implica, en su caso, la de la causa de adquisición forzosa del bien de que se trate.
2. La administración de los patrimonios públicos de suelo comprende las facultades precisas para el cumplimiento de sus finalidades legales, incluidas las de disposición y gasto, así como las de expropiación en beneficio de éstos.
3. Las administraciones titulares de patrimonios públicos de suelo llevarán un registro de explotación comprensivo, en los términos que reglamentariamente se establezcan, de un inventario de bienes y recursos integrantes y de las operaciones de administración y disposición relativas a dichos bienes y recursos, con indicación del destino final de los mismos. Dicho registro de explotación estará sujeto a fiscalización del Tribunal de Cuentas del País Vasco.

Artículo 113.

Bienes y recursos integrantes de los patrimonios municipales de suelo

1. Los patrimonios municipales de suelo están integrados por bienes y recursos.
2. Forman parte de los patrimonios municipales de suelo los siguientes bienes, bien sean de titularidad municipal directa o bien sean de titularidad de sociedades públicas municipales u organismos públicos locales:
 - a) Los bienes patrimoniales municipales situados en terrenos que el planeamiento urbanístico general clasifique como suelo urbano y urbanizable, excepto aquéllos que, en virtud del título de su adquisición, estén afectados o vinculados a un fin específico, distinto o incompatible con los legales del patrimonio público de suelo.
 - b) Los terrenos y los derechos obtenidos en la ejecución del planeamiento urbanístico y en concepto de cesión gratuita de edificabilidad urbanística y para las dotaciones públicas, en especial los correspondientes a la participación municipal en las plusvalías generadas por la acción urbanística conforme a esta Ley.
 - c) Los terrenos adquiridos, cualquiera que fuese su clasificación urbanística, para constituir, mantener o

incrementar el patrimonio municipal de suelo.

- d) Los terrenos adquiridos mediante expropiación, no afectados al uso o servicio público.
- e) Los terrenos adquiridos por permuta con otros bienes del patrimonio público de suelo.
- f) Los bienes adquiridos mediante el ejercicio de los derechos de tanteo y retracto regulados en este título.
- g) Las viviendas públicas de titularidad municipal o de cualquier entidad dependiente del ayuntamiento.

3. Son recursos afectos a los correspondientes patrimonios municipales de suelo:

- a) La cantidad consignada en los presupuestos municipales anuales para el cumplimiento de las finalidades de los correspondientes patrimonios municipales de suelo.
- b) Los ingresos derivados de la administración de los bienes o de la realización de actos de disposición de ellos conforme a esta Ley, incluidos los de constitución onerosa de derechos de superficie.
- c) Las cantidades abonadas en sustitución, conforme a esta Ley, de la cesión del suelo correspondiente a la participación municipal en las plusvalías generadas por la acción urbanística.
- d) Las cantidades ingresadas en concepto de multas coercitivas, avales ejecutados y sanciones procedentes del ejercicio de la potestad tutelar, disciplinaria y sancionadora prevista en esta Ley.
- e) Créditos que tengan como garantía hipotecaria los bienes incluidos en el patrimonio municipal de suelo.

Artículo 114.

Consignación presupuestaria con destino al patrimonio municipal de suelo

1. La cantidad consignada por los ayuntamientos en el ejercicio anual de sus presupuestos municipales con destino a patrimonio municipal de suelo no podrá ser inferior al 10% de la suma total a que asciendan los capítulos I y II de ingresos. La memoria explicativa de los presupuestos deberá precisar qué porcentajes mínimos de dicha cantidad se prevén para atender cada uno de los destinos de los patrimonios municipales de suelo.

2. La regla establecida en el apartado anterior sobre importe mínimo de la consignación presupuestaria se entiende referida a períodos cuatrienales, por lo que las previsiones inferiores o superiores en ejercicios presupuestarios concretos podrán ser compensadas, dentro de un mismo período cuatrienal, por previsiones de signo contrario en ejercicios presupuestarios posteriores, siempre y cuando se garantice para el conjunto de cuatro años el cumplimiento del promedio del 10% anual señalado en el apartado anterior.

3. Esta obligación de importe mínimo de la consignación presupuestaria se entiende referida, a los efectos de esta Ley, sólo a los municipios obligados a cumplir con los estándares de reserva de viviendas sometidas a algún régimen de protección pública, según el artículo 82.

Artículo 115.

Destino de los bienes y recursos

1. Los bienes no destinados a dotaciones públicas y los recursos integrantes de los patrimonios públicos de suelo se destinarán preferentemente a la construcción de viviendas sometidas a algún régimen de protección pública y al costeamiento de obras de urbanización en áreas y sectores residenciales con presencia, en todo o en parte de los mismos, de viviendas sometidas a algún régimen de protección pública para su desarrollo en régimen de ejecución pública. Además se podrán destinar a:

- a) Adquisición de la propiedad de los bienes y derechos sujetos a áreas de reserva municipal de suelo y a áreas sometidas a los derechos de tanteo y retracto.
- b) Obras de rehabilitación o construcción de dotaciones públicas y sistemas generales en zonas degradadas.
- c) Adquisición y promoción pública de suelo para actividades económicas de fomento o interés público.

- d) Rehabilitación del patrimonio histórico y cultural.
- e) Construcción, rehabilitación o mejora de equipamientos colectivos municipales.

2. En el supuesto previsto en la letra c) del apartado anterior, cuando la promoción pública tuviera carácter comarcal concertado entre diversos municipios asociados entre sí y, en su caso, con otras administraciones públicas o sus organismos o entidades dependientes, los bienes y derechos que por dicha actuación hayan de incorporarse al patrimonio municipal del suelo, una vez capitalizados, podrán destinarse a la adquisición de suelos para dicha finalidad en municipio diferente si así se acuerda entre los municipios intervinientes.

Artículo 116.

Enajenación de bienes. Concurso

1. Se prohíbe la enajenación onerosa de los bienes y derechos calificados como dotacionales, incluido, en su caso, el derecho de propiedad superficiante de los terrenos calificados como dotación residencial protegida por la ordenación estructural.

2. La disposición del resto de los bienes de los patrimonios públicos de suelo que implique la transmisión de su propiedad o de derechos sobre los mismos, cuando sea posible conforme a esta Ley, será a título oneroso y se realizará mediante concurso, sin perjuicio de lo establecido en los artículos siguientes.

3. En todo caso, en las bases del concurso para la enajenación se contendrán las siguientes determinaciones:

- a) Precio mínimo de licitación.
- b) Precios máximos de venta o arrendamiento de las viviendas.
- c) Plazos máximos para la realización de las obras de edificación y, en su caso, de urbanización cuando los terrenos no tuvieran la consideración de solares.

4. Los bienes del patrimonio municipal de suelo no calificados específicamente por el planeamiento urbanístico como destinados a dotaciones públicas o a la construcción de viviendas sometidas a algún régimen de protección pública podrán enajenarse libremente mediante concurso público o permuta. Los ingresos o bienes obtenidos se destinarán a los fines del patrimonio municipal de suelo.

Artículo 117.

Enajenación directa

Podrán enajenarse bienes directamente, sin necesidad de concurso, con los requisitos que en cada caso requiera la normativa:

- a) Cuando la enajenación se derive de convenios entre administraciones públicas o entre éstas y sus entes instrumentales.
- b) Cuando los peticionarios sean entidades de carácter asistencial o social sin ánimo de lucro, tales como fundaciones, mutualidades, cooperativas y otras que promuevan la construcción de viviendas sometidas a algún régimen de protección pública.
- c) En el caso de edificios de viviendas de titularidad pública o de organismos y empresas mercantiles dependientes, cuando los peticionarios sean sus ocupantes legales.
- d) Cuando el concurso previsto en el artículo anterior quede desierto, en cuyo caso la enajenación se llevará a cabo dentro del plazo máximo de un año y con arreglo al mismo pliego de condiciones. En ningún caso el precio de la enajenación podrá ser inferior al que hubiera correspondido en la licitación mediante concurso.
- e) En el supuesto de construcción de viviendas sometidas a algún régimen de protección pública promovidas por organismos públicos o sus entes instrumentales, cuando dicha actividad constituya su objeto específico.
- f) En el caso de construcción de edificios públicos destinados a organismos oficiales que requieran un determinado emplazamiento sobre suelos calificados como dotacionales.

g) En el caso de construcción de edificios de servicio público de propiedad pública o de entidades sin ánimo de lucro que requieran un determinado emplazamiento, tales como centros asistenciales, culturales o sanitarios o instalaciones deportivas, y así estuvieran calificados por la ordenación urbanística.

Artículo 118.

Enajenaciones gratuitas o por debajo de valor

No obstante lo dispuesto en los artículos anteriores, los bienes del patrimonio público de suelo podrán cederse gratuitamente o por debajo de su valor cuando concurra alguna de las siguientes circunstancias:

a) Que el cesionario sea una administración pública o sus entes instrumentales y el destino cualquiera de los contemplados en el [artículo 115](#).

b) Que el peticionario sea una entidad privada de interés público y sin ánimo de lucro y el destino de los terrenos sea la construcción de viviendas sujetas a algún régimen de protección pública o equipamientos de interés social y uso común o general.

c) Que el cesionario sea ocupante legal de la vivienda afectada por acuerdo de realojo en forma de permuta total o parcial, justificado por acuerdo expreso con la administración actuante o incluido en la reparcelación.

SECCIÓN 2ª.

Reservas municipales de suelo

Artículo 119.

Finalidad de las reservas

1. Podrán delimitarse, en suelo no urbanizable no sujeto a especial protección y en suelo urbanizable no sectorizado, reservas municipales de suelo para su adquisición con destino al patrimonio público de suelo dentro del plazo máximo de ocho años a contar desde la delimitación. Las reservas así delimitadas se destinarán preferentemente a la construcción de viviendas sujetas a algún régimen de protección pública o de edificaciones e instalaciones industriales o terciarias, de fomento o interés público así como a otros usos públicos o de interés social.

2. También podrán delimitarse reservas en suelo no urbanizable de especial protección con el objeto de facilitar la obtención de la propiedad pública y, en su caso, la explotación o utilización adecuada del mismo.

3. Vencido el plazo máximo establecido en el párrafo anterior, los terrenos y construcciones, edificaciones e instalaciones que no hubieran sido adquiridos por la Administración pública en ejercicio de los derechos de tanteo y retracto previstos en este título sólo podrán ser sujetos nuevamente a reserva municipal con incoación simultánea, respecto a los mismos, de procedimiento de expropiación forzosa.

Artículo 120.

Delimitación de reservas

1. Las reservas municipales se delimitan por el plan general, o por acuerdo municipal de establecimiento de nuevas reservas o ampliación de las previstas en el planeamiento general, que deberá contener la relación de propietarios afectados y el plano de la superficie objeto de reserva, con identificación de las unidades rústicas, fincas o terrenos según el catastro de bienes de naturaleza rústica y con especificación en cada caso de su destino o uso actual.

2. La delimitación de las reservas municipales de suelo deberá estar motivada en razones justificativas del emplazamiento elegido y de su preferencia sobre otras alternativas posibles.

3. El acuerdo municipal previsto en el apartado 1 sólo podrá producirse cuando concurra una de las siguientes circunstancias:

a) La no previsión por el plan general en vigor de reserva municipal de suelo alguna.

b) El agotamiento de las reservas municipales de suelo establecidas por el plan general en vigor por haber

sido objeto toda su superficie del ejercicio de los derechos de tanteo y retracto regulados en este título o de procedimiento de expropiación forzosa.

c) El transcurso de dos años desde la entrada en vigor de la primera formulación o de la última revisión del plan general.

4. La delimitación de nuevas reservas municipales de suelo o de ampliación de las existentes por acuerdo municipal requiere la instrucción del siguiente procedimiento:

a) Aprobación inicial por el ayuntamiento, con sometimiento, simultáneo y por el plazo de un mes, a trámite de información pública mediante anuncio publicado en el boletín oficial y en el diario o diarios de mayor difusión en el territorio histórico correspondiente, y de audiencia a los propietarios de suelo afectados mediante notificación personal.

b) Aprobación definitiva por acuerdo del pleno del ayuntamiento, a la vista de las alegaciones y reclamaciones formuladas en el período de información pública y el simultáneo trámite de audiencia.

Artículo 121.

Efectos de la delimitación

La delimitación de una reserva municipal de suelo lleva implícita por ministerio de la Ley:

a) La sujeción de los terrenos, construcciones, edificaciones e instalaciones en ella comprendidos a los derechos municipales de tanteo y retracto y regulados en este título, quedando prohibida la inscripción registral de cualquier acto de transmisión sin acreditar la comunicación al ayuntamiento prevista en el artículo 126.

b) La declaración de la utilidad pública a efectos de su expropiación forzosa.

Artículo 122.

Actuaciones en concertación interadministrativa

Las actuaciones expropiatorias de los terrenos sometidos a la reserva de suelo regulada en los artículos anteriores podrán llevarse a cabo por el ayuntamiento que delimitó la reserva o por cualquier otra administración pública competente para la implantación de los usos de referencia, mediando, en este último supuesto, necesariamente convenio suscrito al efecto entre ambas administraciones.

CAPÍTULO II.

Intervención supramunicipal en el mercado de suelo

Artículo 123.

Reservas de suelo

1. La Administración de la Comunidad Autónoma del País Vasco y los órganos forales de sus territorios históricos también podrán establecer reservas de suelo en suelo no urbanizable y suelo urbanizable no sectorizado para la constitución o ampliación de sus patrimonios públicos de suelo.

2. Las reservas de la Administración de la Comunidad Autónoma del País Vasco y de los órganos forales de sus territorios históricos se establecerán en las mismas condiciones y con los mismos efectos previstos para las reservas municipales de suelo en la sección segunda del capítulo I de este título, aunque con las siguientes salvedades:

a) El acuerdo de delimitación será adoptado inicialmente, previa audiencia por el plazo de un mes a los ayuntamientos afectados, por el departamento del Gobierno Vasco o de la diputación foral competente en materia de ordenación del territorio o para la implantación de los usos de referencia, y definitivamente por el Consejo de Gobierno o Consejo de Diputados, según la administración de que se trate.

b) La administración que tuviera delimitada una reserva no podrá establecer una nueva con idéntica finalidad y en el mismo municipio si antes no hubiera ocupado, en el curso del correspondiente procedimiento expropiatorio, la totalidad de la reserva previamente declarada. El plazo de adquisición no podrá exceder de

cuatro años desde la adopción del acuerdo de delimitación.

Artículo 124.

Enajenación y cesión

1. La enajenación, constitución de derechos de superficie, arrendamiento u otras fórmulas de cesión de los bienes inmuebles integrantes de los patrimonios públicos de suelo de la Administración de la Comunidad Autónoma del País Vasco y de los órganos forales de sus territorios históricos se llevará a cabo de conformidad con lo dispuesto en los capítulos I y II de este título.

2. Los ingresos obtenidos de las enajenaciones, cesiones o gestión de los citados terrenos y demás bienes inmuebles de los patrimonios públicos de suelo de la Administración de la Comunidad Autónoma del País Vasco y de los órganos forales de sus territorios históricos habrán de destinarse necesariamente a su mantenimiento o ampliación.

CAPÍTULO III.

Los derechos de tanteo y retracto

Artículo 125.

Bienes sujetos a los derechos de tanteo y retracto y administraciones titulares

1. Sin perjuicio de lo dispuesto en la correspondiente legislación sectorial, estarán sujetas al derecho de tanteo y, en su caso, de retracto por la Administración de la Comunidad Autónoma del País Vasco, por los órganos forales de los territorios históricos o por el ayuntamiento, las transmisiones onerosas de los siguientes bienes inmuebles, sean terrenos, edificaciones o viviendas:

a) Los comprendidos en cualquier ámbito declarado fuera de ordenación por la ordenación urbanística o territorial, si así lo previera expresamente el planeamiento. En este caso los derechos de tanteo y retracto corresponderán al ayuntamiento.

b) Los comprendidos en las reservas de suelo delimitadas conforme a lo dispuesto en los artículos anteriores. En este caso los derechos de tanteo y retracto corresponderán a la administración que hubiera acordado la delimitación.

c) Los comprendidos en ámbitos sujetos por la ordenación urbanística o territorial a actuaciones de rehabilitación, si así lo dispusieran expresamente los planes respectivos. En este caso, los derechos de tanteo y retracto corresponderán al ayuntamiento o, en su caso, a la administración que hubiera promovido la aprobación del planeamiento.

d) Los comprendidos en ámbitos delimitados por el ayuntamiento conforme al procedimiento de delimitación de unidades de ejecución a los efectos de garantizar el cumplimiento de los objetivos de la ordenación urbanística, incrementar el patrimonio municipal del suelo o intervenir en el mercado inmobiliario. En este caso, los derechos de tanteo y retracto corresponderán al ayuntamiento.

e) Las viviendas promovidas en cualquier régimen de protección pública y, en su caso, sus garajes y locales anejos, durante todo el período de duración de la calificación. En este caso, los derechos de tanteo y retracto corresponderán al ayuntamiento o al departamento del Gobierno competente en materia de vivienda.

2. El plazo máximo de sujeción de las transmisiones de los bienes al ejercicio de los derechos de tanteo y retracto será de ocho años.

3. La transmisión onerosa de más del 50% de las acciones o participaciones sociales de sociedades mercantiles cuyo activo esté constituido en más del 80% por terrenos o edificaciones sujetas a los derechos de tanteo y retracto tendrá la consideración de transmisión onerosa a los efectos de lo dispuesto en este capítulo.

Artículo 126.

Notificación a la administración de la transmisión de bienes sujetos a los derechos de tanteo y retracto

1. Los propietarios de bienes inmuebles comprendidos en los ámbitos referidos en el artículo anterior deberán

comunicar a la administración titular de los derechos de tanteo y retracto la decisión de proceder a su enajenación onerosa, con expresión del precio y la forma de pago proyectados y de las demás condiciones esenciales de la transmisión prevista, así como el domicilio a efecto de notificaciones, a fin de posibilitar el ejercicio del derecho de tanteo. Este derecho podrá ejercerse en el plazo de dos meses contados desde el día siguiente al de la entrada de la comunicación en el registro de la administración titular del mismo.

2. Transcurrido el plazo a que se refiere el párrafo anterior sin notificación de resolución expresa sobre el ejercicio del derecho de tanteo, se podrá proceder libremente a la enajenación proyectada.

3. Cuando no se hubiera efectuado la comunicación requerida en este artículo o se hubiera omitido en ella alguno de los contenidos legalmente preceptivos, así como cuando el precio satisfecho por la transmisión resultase inferior o las condiciones menos onerosas que lo comunicado a la administración correspondiente, ésta podrá ejercitar el derecho de retracto dentro del plazo de dos meses siguientes al día en que haya tenido conocimiento completo de la enajenación.

Artículo 127.

Efectos registrales

Los ayuntamientos, una vez delimitadas con carácter definitivo los ámbitos comprensivos de los bienes sujetos a derecho de tanteo y retracto, comunicarán oficialmente tal circunstancia al registro de la propiedad correspondiente, a los efectos de que se haga constar en los bienes afectados del modo que establezca la normativa de ordenación de los registros e instrumentos públicos.

CAPÍTULO IV.

Derechos de superficie

Artículo 128.

Constitución y concesión del derecho de superficie

La concesión del derecho de superficie, así como su carácter oneroso, se regirá por las siguientes reglas:

a) La administración pública o entidad dependiente de la misma titular de la parcela podrá, en el acto de constitución del derecho de superficie, fijar las condiciones de transmisión de dicho derecho y de cesión o arrendamiento de los elementos del inmueble que se construya, así como las que limiten las sucesivas transmisiones de la propiedad superficiaria de las viviendas y locales construidos, estableciendo, en su caso, respecto a los mismos un derecho de adquisición preferente a favor de la administración o entidad y las condiciones económicas o de otro tipo de dicha adquisición. Todo ello se entenderá sin perjuicio de la aplicación preferente de lo establecido en la respectiva normativa protectora.

b) La constitución del derecho deberá ser formalizada en escritura pública y, como requisito constitutivo de su eficacia, inscribirse en el Registro de la Propiedad.

c) Cuando se constituya a título oneroso, la contraprestación del superficiario podrá consistir en el pago de una suma alzada o de un canon periódico, o en la adjudicación o arrendamiento de viviendas o locales, o en varias de estas modalidades a la vez, sin perjuicio de la reversión total de lo edificado al finalizar el plazo pactado al constituir el derecho de superficie.

Artículo 129.

Extinción del derecho de superficie

1. El derecho de superficie se extinguirá por haber transcurrido el plazo, que no podrá exceder de 75 años, o el plazo que establezca como máximo la legislación básica, sin perjuicio de su carácter reconstituible. Una vez extinguido, el propietario del suelo hará suya la propiedad de lo edificado, sin que deba satisfacer indemnización alguna cualquiera que sea el título por el que se hubiera constituido el derecho. La extinción del derecho de superficie provocará la de toda clase de derechos reales o personales impuestos por el superficiario.

2. El derecho de superficie se extinguirá también si no se edifica en el plazo previsto.

3. Si por cualquier otra causa distinta de las previstas en los apartados precedentes se reunieran en la misma

persona los derechos de propiedad del suelo y de superficie, las cargas que recaigan sobre uno y otro derecho continuarán gravándolos separadamente.

Artículo 130.

Régimen del derecho de superficie sobre la dotación residencial protegida

1. La dotación residencial protegida se corresponde con el derecho superficiante de los suelos calificados con destino a viviendas sometidas a algún régimen de protección pública en el caso de que la ordenación estructural así lo determine.

2. En este supuesto, el derecho superficiante será de cesión obligatoria y gratuita a favor del ayuntamiento, y la edificación se materializará obligatoriamente en el régimen propio del derecho de superficie, estando sujeta a los precios determinados por la correspondiente normativa reguladora.

TÍTULO V.

Ejecución de la ordenación urbanística

CAPÍTULO I.

Disposiciones generales

SECCIÓN 1ª.

Ejecución y actividad administrativa

Artículo 131.

Contenido y desarrollo de la actividad administrativa de ejecución

1. La ejecución de la ordenación urbanística comprende:

a) La realización de las condiciones de desarrollo recogidas en los pertinentes programas de actuación urbanizadora, así como la garantía del cumplimiento efectivo de los mismos.

b) La equidistribución de beneficios y cargas derivadas de la ordenación.

c) La organización temporal de la ejecución y la fijación del orden de las actuaciones, cuando dichas determinaciones no se contengan ya en el planeamiento o proceda modificarlas.

d) La urbanización y la edificación de los solares resultantes.

e) La conservación de las obras de urbanización y, en su caso, de la edificación.

f) La cesión gratuita de viales, terrenos dotacionales y otros de cesión obligatoria y gratuita, así como localizar la edificabilidad urbanística correspondiente a la administración actuante.

2. Las administraciones públicas ejecutarán, en sus respectivas esferas de competencias, los correspondientes planes de ordenación urbanística, con arreglo a esta Ley.

Artículo 132.

Dirección, inspección y control de la actividad privada de ejecución

Las administraciones públicas, en sus respectivas esferas de competencia, dirigirán, inspeccionarán y controlarán la participación y colaboración privada en la ejecución del planeamiento, para exigir y asegurar que se produce de conformidad con los planes y los programas de actuación y los demás instrumentos y acuerdos aprobados para su ejecución, así como, en su caso, con los correspondientes proyectos técnicos de obras.

Artículo 133.

Organización temporal de la ejecución

1. Los planes generales determinarán la secuencia lógica de su desarrollo mediante la fijación de las condiciones objetivas que definan un orden básico de prioridades para su ejecución. Asimismo dichos planes, o los que los desarrollen, podrán fijar plazos máximos para la edificación de los solares y para la rehabilitación de la edificación existente.

2. El incumplimiento de los plazos máximos para edificar o rehabilitar las edificaciones determinará la posibilidad de formular y tramitar programas de edificación o dictar órdenes de ejecución, respectivamente.

SECCIÓN 2ª.

Formas de gestión de la actividad administrativa de ejecución

Artículo 134.

Gestión propia y cooperativa

1. Las administraciones públicas podrán utilizar, para la gestión propia o directa de la actividad de ejecución de su propia competencia, todas las formas o modalidades admitidas por la legislación de régimen jurídico y de contratación de las administraciones públicas y de régimen local.

2. Para el desarrollo cooperativo de la actividad de ejecución, y conforme a la misma legislación a que se refiere el apartado anterior, las administraciones públicas podrán, además, constituir, por mutuo acuerdo, consorcios urbanísticos, en los que, en supuesto de que haya participación de capital privado, la participación de la administración pública será siempre mayoritaria. Asimismo, podrán delegar competencias propias, o encomendar la gestión urbanística o la ejecución de las obras de urbanización en otras administraciones, así como en organismos y entidades públicas de ellas dependientes.

3. Las administraciones públicas y sus organismos dependientes o adscritos y los consorcios creados por aquéllas podrán suscribir convenios, con fines de colaboración, en los términos autorizados por la legislación de régimen jurídico de las administraciones públicas y de régimen local.

SECCIÓN 3ª.

Presupuestos de la ejecución urbanística

Artículo 135.

Presupuestos de la ejecución

El desarrollo de la actividad de ejecución, cualquiera que sea el sujeto legitimado, requerirá la aprobación, con carácter previo y respecto a la totalidad de los terrenos incluidos en el ámbito de la actuación, de:

a) El planeamiento urbanístico idóneo para establecer la ordenación pormenorizada en la clase de suelo de que se trate.

b) El programa de actuación urbanizadora, aprobado con carácter definitivo, con excepción de las actuaciones aisladas o de dotación y las de ejecución de las dotaciones públicas integrantes de la red de sistemas generales y locales, y del procedimiento especial de reparcelación forzosa promovida por las administraciones públicas previsto en el [artículo 49](#) de esta Ley.

c) El proyecto de urbanización, el proyecto de obras complementarias a la urbanización o el proyecto de obras de dotaciones públicas, según los casos y conforme a lo dispuesto en los [artículos 194](#) y [195](#).

d) El proyecto de reparcelación en todos los supuestos, salvo en el caso de las actuaciones aisladas y las actuaciones de dotación que no precisen de ella, las actuaciones integradas de propietario único, incluido el sistema de expropiación, y las actuaciones de ejecución de dotaciones públicas de la red de sistemas generales y locales.

e) El programa de edificación en el caso de actuaciones aisladas una vez transcurrido el plazo máximo establecido para realizar la edificación.

SECCIÓN 4ª.**Esferas y tipos de actuación****Artículo 136.****Actuaciones aisladas**

A los efectos previstos en la presente Ley, se consideran como actuaciones aisladas las edificatorias realizadas en los siguientes supuestos:

a) Solares ya existentes cuya urbanización haya sido asumida por la ordenación urbanística como adecuada y suficiente para la edificación. No obstante, sin perjuicio de su consideración dentro de la categoría de suelo urbano consolidado, los solares en régimen de proindivisión podrán ser objeto de un proceso reparcelatorio, cuyo ámbito no exceda del propio del solar, a instancia de cualquier copropietario que represente, al menos, el 50% de la cuota de propiedad.

b) Parcelas susceptibles de edificación que sólo requieran, para la adquisición de la condición de solar, la realización, previa o simultáneamente a la edificación, de las obras de urbanización complementarias conforme a lo establecido en el [artículo 195](#).

Artículo 137.**Actuaciones de dotación**

A los efectos de esta Ley, se consideran actuaciones de dotación las dirigidas al levantamiento de la carga dotacional en suelo urbano no consolidado por incremento de la edificabilidad urbanística.

Artículo 138.**Actuaciones integradas**

1. A los efectos de esta Ley, se consideran actuaciones integradas las que se realizan, en suelo urbano no consolidado por la urbanización y en suelo urbanizable sectorizado, en los terrenos que precisan de un grado de urbanización superior al de las actuaciones aisladas, para dar lugar a uno o varios solares aislados conforme a un único programa de actuación urbanizadora y que habrán de acometerse a través de una o varias unidades de ejecución completas en régimen público o privado, incluso cuando dichas unidades de ejecución correspondieran a ámbitos de ordenación diferentes.

2. La obtención gratuita del suelo y los derechos necesarios para las dotaciones públicas de las redes de sistemas generales y, en su caso, la financiación de su ejecución se podrán realizar mediante su inclusión o adscripción a actuaciones integradas.

3. En el suelo urbano no consolidado por la urbanización también podrán incluirse en o adscribirse a la unidad de ejecución, previa justificación, otras dotaciones públicas de la red de sistemas locales diferentes de las contempladas para la funcionalidad de la propia actuación, para la obtención gratuita del suelo y los derechos necesarios para su ejecución.

Artículo 139.**Actuaciones de ejecución de dotaciones públicas de las redes de sistemas generales y locales**

A los efectos de la presente Ley, se consideran actuaciones de ejecución de dotaciones públicas de la red de sistemas generales y locales aquellas que pueden ejecutarse directamente y cuyo suelo y derechos afectados se deban obtener por expropiación, por no estar dichos suelos, bienes y derechos incluidos o adscritos a actuaciones integradas con arreglo al artículo anterior.

Artículo 140.**Esferas de actuación en la ejecución**

1. Las actuaciones aisladas edificatorias pertenecen a la esfera de actuación propia de los sujetos, privados o públicos, propietarios de las parcelas o los solares, y su realización corresponde a éstos o a quienes ellos

autoricen o transfieran facultades o derechos suficientes al efecto. La actividad de edificación queda sujeta en su desarrollo a la intervención de la administración pública competente en los términos de esta Ley.

2. Las actuaciones integradas pertenecen a la esfera de actuación pública, son responsabilidad de las administraciones públicas según sus respectivas competencias, y pueden desarrollarse en régimen de ejecución pública o privada.

3. La ejecución de dotaciones públicas de la red de sistemas generales y locales definida en la ordenación urbanística en régimen de obras públicas ordinarias pertenece a la esfera de actuación pública, y comprende las obras de urbanización y edificación adecuadas en cada caso.

Artículo 141.

Régimen de ejecución pública o privada de las actuaciones integradas

1. El régimen de ejecución de las actuaciones integradas, que deberá determinarse en la aprobación del programa de actuación urbanizadora, concreta la delimitación de las esferas de actuación pública y privada en los siguientes términos:

a) El régimen de ejecución pública supone la reserva del desarrollo de la actividad de ejecución a favor de la administración actuante. En este régimen, las obras de urbanización se llevan a cabo, con o sin expropiación de los terrenos afectados, por la propia administración.

b) El régimen de ejecución privada supone la participación de la iniciativa privada en la ejecución del planeamiento, bajo la dirección, inspección y control de la administración actuante.

2. En el régimen de ejecución privada, los terrenos objeto de una actuación integrada no adquieren la condición de solares hasta que, además de estar efectivamente dotados y servidos por los correspondientes servicios, estén ejecutadas y entregadas a la administración local las obras de urbanización propias de la actuación y las infraestructuras de integración y conexión de ésta con su entorno establecidas en la programación de la misma.

Artículo 142.

Actuaciones de las administraciones de la Comunidad Autónoma y de los territorios históricos

1. Las actuaciones que en suelo a su disposición, y para su transformación urbanística mediante la ejecución del planeamiento, lleven a cabo las administraciones de la Comunidad Autónoma del País Vasco y de los órganos forales de sus territorios históricos deberán contar con la ordenación urbanística adecuada, ser conformes con ella y ejecutarse sobre la base de los pertinentes instrumentos de urbanización y ejecución previstos en esta Ley.

2. Cuando, a los efectos de lo dispuesto en el número anterior, fuera precisa la formulación, tramitación y aprobación de instrumentos de ordenación, urbanización y ejecución, los departamentos correspondientes de la Administración de la Comunidad Autónoma del País Vasco y de los órganos forales de sus territorios históricos podrán:

a) Por encomienda de los ayuntamientos afectados, formular y tramitar los instrumentos precisos, sin perjuicio de los acuerdos que en el marco de sus competencias deban adoptar aquéllos.

b) Excepcionalmente, cuando razones de interés público debidamente motivadas y justificadas así lo requieran, y por habilitación del Consejo de Gobierno, formular, tramitar y aprobar los instrumentos necesarios conforme al procedimiento establecido por esta Ley.

3. La habilitación prevista en el apartado 2.b anterior requerirá el cumplimiento de los siguientes trámites previos:

a) Comunicación formal de los departamentos promotores a los ayuntamientos afectados, que en plazo máximo de tres meses habrán de manifestar su conformidad o disconformidad con la propuesta, motivando, en todo caso, su criterio.

b) En caso de disconformidad o no respuesta en el citado plazo, apertura de un período de negociaciones y consultas por plazo de otros dos meses a fin de llegar a un acuerdo. En caso de no lograrse el acuerdo, a través

del departamento competente en materia de ordenación del territorio se solicitará la habilitación al Consejo de Gobierno, previo informe favorable de la Comisión de Ordenación del Territorio.

SECCIÓN 5ª.

Unidades de ejecución

Artículo 143.

Unidades de ejecución

1. Las unidades de ejecución constituyen el ámbito espacial de una actuación urbanizadora. Deberán incluirse en ellas los suelos dotacionales precisos y las parcelas edificables que como consecuencia de la actuación se transformen en solares.

2. La ejecución de los programas de actuación urbanizadora se realizará por una o varias unidades de ejecución completas.

Artículo 144.

Requisitos para la delimitación de unidades de ejecución

1. Las unidades de ejecución se delimitarán de forma que permitan el cumplimiento conjunto de los deberes de cesión, equidistribución y urbanización de toda su superficie, cumpliendo para ello los siguientes requisitos:

a) Por sus dimensiones y las características de la ordenación y la urbanización, ser susceptibles de asumir las cesiones de suelo derivadas de la presente Ley, el planeamiento y los programas de actuación urbanizadora.

b) Hacer posible la distribución equitativa de los beneficios y cargas de la urbanización.

c) Tener entidad suficiente para justificar técnica y económicamente la autonomía de la actuación.

2. Para hacer posible la distribución equitativa de los beneficios y cargas de la urbanización, dentro de cada área en suelo urbano, y de cada sector en suelo urbanizable, no se podrán delimitar unidades de ejecución cuya edificabilidad urbanística media difiera en más de un 5% de la edificabilidad urbanística media del ámbito de ordenación, área o sector de que se trate. Estas diferencias de edificabilidad urbanística media en ningún caso generarán derecho indemnizatorio alguno ni serán objeto de compensación ni transferencia.

3. No podrán delimitarse unidades de ejecución inmediatas a terrenos de cesión obligatoria y gratuita sin incluir en ellas la parte correspondiente de los indicados terrenos.

4. En suelo urbano las unidades de ejecución podrán ser discontinuas. El suelo urbano incluido en unidades de ejecución deberá tener la condición de suelo urbano no consolidado.

Artículo 145.

Procedimiento de delimitación de las unidades de ejecución

1. La delimitación de las unidades de ejecución podrá realizarse en los planes y los programas de actuación urbanizadora, o, cuando proceda, por la administración municipal de oficio o a instancia de parte, previos los trámites de aprobación inicial, notificación a los interesados, información pública durante veinte días y aprobación definitiva. Para la efectividad de la delimitación se precisará la publicación de la aprobación definitiva en el boletín oficial del territorio histórico correspondiente.

2. La modificación de la delimitación de una unidad de ejecución, ya aparezca realizada en el planeamiento o en un programa de actuación urbanizadora, ya se hubiera realizado de manera autónoma, seguirá el mismo procedimiento previsto en el apartado precedente de este artículo.

Artículo 146.

Unidades de ejecución y bienes de dominio y uso o servicio público

1. Cuando en una unidad de ejecución existan bienes de dominio y uso o servicio público que no hubieran sido obtenidos por cesión gratuita, la edificabilidad urbanística correspondiente a su superficie pertenecerá a la administración titular de aquéllos.

2. En el supuesto de obtención por cesión gratuita, cuando las superficies de los bienes de dominio y uso público anteriormente existentes fueran iguales o inferiores a las que resulten como consecuencia de la ejecución de la ordenación, se entenderán sustituidas unas por otras. Si tales superficies fueran superiores, la administración percibirá el exceso en la proporción que corresponda, en terrenos edificables.

SECCIÓN 6ª.

Cargas de urbanización

Artículo 147.

Cargas de urbanización. Concepto

1. Las cargas de urbanización que corren a cargo de los propietarios de los terrenos comprendidos en una unidad de ejecución son todas las correspondientes a los siguientes conceptos:

a) Obras de vialidad, que comprenden en todo caso las de explanación, afirmado y pavimentación de calzadas, las de construcción y encintado de aceras, incluyendo las obras precisas para facilitar su accesibilidad a las personas de movilidad reducida, y las de construcción de las canalizaciones para servicios en el subsuelo de las vías o de las aceras.

b) Obras de saneamiento, que comprenden las de construcción de colectores generales y parciales, acometidas, alcantarillas, sumideros para aguas pluviales y estaciones depuradoras, en la proporción que corresponda a la unidad de ejecución.

c) Obras para la instalación y funcionamiento de los servicios públicos de suministro de agua, que incluyen las de distribución domiciliaria de agua potable y de riego e hidrantes contra incendios, y las de suministro de energía, que comprenden la conducción, la transformación para su distribución y la distribución, así como el alumbrado público, las telecomunicaciones y cualesquiera otras que estuvieran previstas por la ordenación.

d) Obras de ajardinamiento y arbolado, así como de amueblamiento urbano, de parques y jardines y vías públicas.

e) Redacción de proyectos técnicos y publicación de anuncios preceptivos en la tramitación administrativa de los diferentes instrumentos de planeamiento de desarrollo precisos para la ordenación detallada y de los proyectos de urbanización y de reparcelación.

f) Gastos de promoción y gestión de la actuación urbanizadora, incluido, en su caso, el beneficio empresarial del urbanizador en la cuantía determinada en el artículo 150.a de esta Ley.

g) Indemnizaciones y gastos de realojo de vivienda y reinstalación de actividades que procedan, conforme a esta Ley, a favor de propietarios o titulares de derechos, incluidos los de arrendamiento, de edificios y construcciones que deban ser demolidos con motivo de la ejecución de la ordenación, así como de plantaciones, obras e instalaciones que deban desaparecer por resultar incompatibles con ésta.

h) Cuando así se prevea expresamente en la ordenación urbanística a ejecutar o en el programa de actuación, además, las obras de infraestructura y servicios exteriores a la unidad de ejecución que sean precisas tanto para la conexión adecuada de las redes de la unidad a las generales municipales o supramunicipales, como para el mantenimiento de la funcionalidad de éstas, así como cualesquiera otras cargas suplementarias que se impongan a los terrenos.

i) Los gastos de conservación de la urbanización que corresponden al agente urbanizador y a los propietarios de los solares resultantes hasta la recepción por la administración de las obras realizadas.

2. Los propietarios de los solares resultantes y, en su caso, el agente urbanizador tendrán derecho a resarcirse, con cargo a las entidades concesionarias o prestadoras de los servicios, de los gastos correspondientes a las obras precisas para el primer establecimiento y el mantenimiento de los servicios de abastecimiento de agua potable, suministro de energía eléctrica y gas y, en su caso, telefonía y telecomunicaciones, en la parte que, conforme a la reglamentación o las condiciones de prestación de éstos, no deba ser asumida por los usuarios. Los costes de establecimiento y de conservación se acreditan mediante

certificación expedida por la administración actuante.

3. Los gastos de recuperación y adecuación de los terrenos contaminados que deban formar parte de un proceso de reparcelación serán responsabilidad de las personas físicas o jurídicas causantes de dicha contaminación o alteración, en los términos establecidos en la [Ley 1/2005](#), de Prevención y Corrección de la Contaminación del Suelo. No obstante, cuando el ayuntamiento así lo estime, podrá ordenar a la comunidad reparcelatoria, subsidiariamente y a costa de la persona obligada y responsable, la ejecución de dicha descontaminación y adecuación de los terrenos, considerando el coste como una carga de urbanización. Estos gastos serán repercutidos por la comunidad reparcelatoria a la persona obligada o, en su defecto, al titular de los terrenos objeto de la actuación, conforme dispone la legislación medioambiental.

4. El ayuntamiento, al aprobar el conjunto de las cuotas de urbanización, podrá acordar el aplazamiento del pago hasta la finalización de las obras de urbanización, atendiendo a las especiales circunstancias económicas del propietario solicitante que se establezcan reglamentariamente.

SECCIÓN 7ª.

Sujetos privados de ejecución

Artículo 148.

Agrupaciones de interés urbanístico. Concepto

Los propietarios de terrenos incluidos en una actuación integrada podrán asociarse en una agrupación de interés urbanístico para participar o colaborar en la actividad de ejecución, siempre que cumpla los siguientes requisitos:

1. Integrar a los propietarios de terrenos que representen más del 50% de la superficie afectada por la iniciativa.
2. Contar con poder dispositivo sobre los terrenos de los propietarios integrados.
3. Haber reconocido a los terceros propietarios afectados por la iniciativa el derecho a adherirse como asociado en las mismas condiciones y análogos derechos a los propietarios fundadores.
4. Haber formalizado su constitución en escritura pública, que incorporará sus estatutos, y haberse inscrito en el Registro de Agrupaciones de Interés Urbanístico dependiente del Departamento de Urbanismo del territorio histórico correspondiente.

Artículo 149.

Agente urbanizador. Concepto

1. El agente urbanizador es el sujeto público o privado que, en ejercicio de la iniciativa económica y en virtud de la adjudicación definitiva del correspondiente programa de actuación urbanizadora, asume, a su riesgo y en los términos de esta Ley, la responsabilidad de la ejecución de la correspondiente actuación integrada.
2. Puede ser agente urbanizador cualquier persona física o jurídica capacitada para ejercer la iniciativa económica, sea o no propietaria de terrenos en el ámbito de su correspondiente actuación integrada, sin perjuicio de lo establecido en el [artículo 172](#).
3. El agente urbanizador se seleccionará por libre concurrencia y pública competencia, salvo el sistema de concertación previsto en el [artículo 160](#), y ejercerá sus actividades bajo la dirección, inspección y control de la administración actuante, con sujeción, en todo caso, a las condiciones establecidas en el convenio de colaboración suscrito al efecto.

Artículo 150.

Relaciones entre el agente urbanizador y los propietarios y titulares de derechos en el ámbito de la actuación

En el supuesto de que el adjudicatario de la ejecución de un programa de actuación urbanizadora fuera persona distinta a los propietarios de los terrenos, construcciones y edificaciones afectados en el ámbito de

actuación, y en ausencia de mutuo acuerdo entre ellos, las relaciones entre ambos se habrán de regir por las siguientes reglas:

a) El agente urbanizador tendrá derecho a ser compensado a cargo de los propietarios en la cuantía de las cargas de urbanización, así como a ser retribuido por dichos propietarios en concepto de gastos por su gestión en una cantidad cuyo importe máximo será fijado en las bases del concurso para la adjudicación del programa de actuación urbanizadora. Dicha cantidad se calculará en función de la cuantía de las cargas de urbanización de la actuación, y en ningún caso podrá ser superior, por todos los conceptos, al 12% del importe de la obra de urbanización determinada en el correspondiente programa de actuación urbanizadora.

b) El agente urbanizador deberá soportar a su cargo, sin posibilidad de repercutirlas a los propietarios, las cargas de urbanización y, en su caso, de edificación que expresamente haya asumido como propias en el convenio en el que se formalice la adjudicación.

c) Las cargas de urbanización, incluidos los gastos de gestión, serán satisfechas al agente urbanizador a cargo de los propietarios, y, a elección de estos últimos, bien en metálico bien mediante entrega de solares edificables, derechos de superficie o, en su caso, viviendas, locales o edificaciones, si se hubiera convenido la edificación, o mediante cualquier combinación de dichas alternativas de pago que se hubiera pactado.

d) No obstante lo dispuesto en la regla anterior, el agente urbanizador tendrá preferencia de elección respecto a los propietarios, para su compensación mediante la obtención de solares edificables o, en su caso, derechos de superficie, en el supuesto de que se materialice sobre suelos calificados con destino a viviendas sometidas a algún régimen de protección pública, todo ello para dar cumplimiento a las obligaciones asumidas ante la Administración con ocasión de la adjudicación del correspondiente programa de actuación urbanizadora.

e) Los propietarios tendrán derecho, a su libre elección, a participar en el desarrollo de las actuaciones o a renunciar a ello. En caso de optar por la participación, tendrán derecho a recibir del agente urbanizador los solares resultantes, los derechos de superficie, las viviendas, locales o edificaciones construidas sobre ellos, el equivalente económico de los mismos o la compensación expresamente pactada al efecto, todo ello en proporción directa a la superficie de suelo aportada a las actuaciones.

f) En el supuesto de oposición o renuncia, el propietario tendrá derecho a recibir del agente urbanizador la correspondiente indemnización, sin perjuicio del derecho de realojo que, en su caso, pudiera corresponderle. En caso de desacuerdo, el agente urbanizador podrá instar el inicio del procedimiento correspondiente de expropiación o reparcelación forzosa.

g) En el supuesto de que el propietario no manifieste su voluntad respecto a la participación en el desarrollo de las actuaciones con anterioridad a la aprobación definitiva de la reparcelación, se presumirá que opta por participar.

h) La modificación de la previsión inicial de las cargas de urbanización establecidas en el programa de actuación, que no sea debida a decisiones públicas, o la modificación de su coste, no podrán suponer la alteración en más de un 20% del equilibrio económico establecido en el programa. En este supuesto, cualquier modificación por encima de este límite requerirá la aprobación municipal, previa audiencia de los propietarios afectados. En todo caso, la retasación de los costes no podrá suponer modificación o incremento de la cuantía del beneficio empresarial del agente urbanizador.

Artículo 151.

Relaciones entre el agente urbanizador y la administración actuante

1. Las relaciones derivadas de la adjudicación de la ejecución del programa de actuación urbanizadora se regirán por lo dispuesto en esta Ley y, en el marco de la misma, en los planes de ordenación urbanística, en el propio programa, y en el convenio suscrito con ocasión de la adjudicación del mismo.

2. La administración ejercerá sus potestades públicas y, en particular, las de reparcelación y expropiación forzosas, cuando el desarrollo de la ejecución de la actuación así lo requiera. El agente urbanizador podrá solicitar dicho ejercicio, redactando los proyectos técnicos y financiando los gastos que conlleve en calidad de beneficiario de la expropiación.

SECCIÓN 8ª.

Programas de actuación urbanizadora

Artículo 152.**Objeto y ámbito**

1. Los programas de actuación urbanizadora regulan y organizan, en su caso por fases, el desarrollo y la ejecución de las actuaciones integradas en suelo urbano no consolidado y suelo urbanizable sectorizado, estableciendo al efecto:

- a) La identificación de las actuaciones integradas a que se refieran, pudiendo realizar o modificar, en su caso, la delimitación de la unidad o unidades de ejecución que constituyen su objeto.
- b) El régimen de la ejecución pública o privada y su sistema de actuación.
- c) Las determinaciones jurídicas, técnicas y económicas de ejecución de las actuaciones integradas y, en todo caso, la regulación de sus contenidos mínimos.
- d) La totalidad de las obras a realizar y de las cargas de urbanización y la estimación aproximada de su coste.
- e) El programa temporal de ejecución de las obras de urbanización y en su caso de edificación.

2. Los programas de actuación urbanizadora en ningún caso podrán alterar la ordenación estructural ni la ordenación pormenorizada determinadas por el planeamiento correspondiente, sin perjuicio de la posibilidad de modificación de las unidades de ejecución en los términos previstos en esta Ley.

3. La aprobación de los programas de actuación deberá ser simultánea o posterior al plan urbanístico que legitime su ejecución y que contenga la ordenación tanto estructural como pormenorizada de la unidad o unidades de ejecución que constituyan el objeto de la programación.

Artículo 153.**Contenido técnico-urbanístico**

Los programas de actuación deberán definir las obras de urbanización que deban realizarse, especificando su coste aproximado y cuando menos los siguientes extremos:

- a) Esquema de la urbanización, descrito con el grado de desarrollo propio de un anteproyecto.
- b) Recursos disponibles para la prestación de los servicios de abastecimiento propios de la urbanización, justificando la viabilidad de su obtención.
- c) Características básicas de la red de evacuación de aguas, tanto pluviales como fecales, y de su conexión con las redes generales hasta su depuración.
- d) Capacidad de servicio de la red viaria prevista, incluidos los aparcamientos de vehículos.
- e) Previsiones sobre la implantación de los restantes servicios propios de la urbanización, incluidos, en su caso, los prestados por redes de telecomunicación o cables para transporte de información o programas de televisión.
- f) Características de la red de distribución de gas y previsión sobre su conexión a la red general de distribución en función del desarrollo de ésta.
- g) Conexión e integración adecuada de la urbanización de las actuaciones con las redes de infraestructuras, las comunicaciones y demás servicios.
- h) Ejecución, en su caso, del suplemento en las infraestructuras y dotaciones públicas que fuera necesario para proporcionar el servicio previsto en la ordenación estructural del plan general.
- i) Memoria de calidades relativas a las principales obras y elementos de urbanización y, en su caso, edificación a ejecutar.

Artículo 154.**Contenido jurídico-urbanístico**

1. Los programas de actuación urbanizadora deben así mismo regular en todo caso los siguientes extremos:
 - a) Concreción del régimen de actuación pública o privada y sistema de actuación.
 - b) Delimitación de las unidades de ejecución que constituyan su objeto o modificación de las existentes en el planeamiento vigente.
 - c) Plazos para la presentación de la propuesta de equidistribución, salvo lo dispuesto en el sistema de expropiación.
 - d) Plazos para la realización de las obras de urbanización, con expresión del calendario de obras de desarrollo de las fases que integran la actuación, y plazos de edificación de los solares resultantes, en su caso.
 - e) Propuesta de localización de los terrenos que deban ser objeto de cesión gratuita al ayuntamiento, libres de gastos de urbanización y de cualquier otra carga en concepto de participación de la comunidad en las plusvalías generadas por la ordenación conforme a lo dispuesto en esta Ley.
 - f) Programa de realojos, en su caso.
 - g) Plazos de cesión de la obra de urbanización, de los terrenos y, en su caso, los derechos correspondientes a las dotaciones públicas.
2. En el supuesto de que el sistema de actuación del programa sea el de agente urbanizador, además deberá contener las bases orientativas para la selección del agente urbanizador, la estimación de la totalidad de los gastos que el urbanizador deberá asumir, la valoración de la asunción por el urbanizador de objetivos complementarios a las cargas de urbanización sin repercutirlos a los propietarios afectados, y las garantías mínimas que se exigirán para la presentación de proposiciones de conformidad con lo dispuesto en esta Ley.

Artículo 155.**Documentación**

- Los programas de actuación contendrán la documentación comprensiva de los contenidos descritos en los artículos anteriores, acompañada al menos de la documentación siguiente:
- a) Memoria justificativa con expresión de la programación de la ejecución.
 - b) Anteproyecto de urbanización.
 - c) Planos de información y de delimitación de las unidades de ejecución que comprendan la actuación.
 - d) Plano parcelario y relación de titulares de los bienes y derechos objeto de la actuación.
 - e) Estudio de viabilidad económico-financiera, con valoración de la totalidad de los bienes y derechos objeto de la actuación.

Artículo 156.**Tramitación de programas de actuación urbanizadora**

1. Los programas de actuación urbanizadora se formularán en cualquier momento tras la aprobación definitiva del planeamiento de desarrollo, o bien conjunta o simultáneamente con el mismo.
2. A la vista de la documentación presentada y de los informes técnicos correspondientes, el ayuntamiento acordará la estimación o la denegación de la aprobación inicial del programa en el plazo máximo de un mes.
3. El acuerdo de aprobación inicial conllevará la obligación de publicación del correspondiente anuncio, en el que se contendrán los elementos esenciales de los contenidos del programa en el boletín oficial del territorio

histórico por un plazo mínimo de veinte días a los efectos de información pública y para recibir las correspondientes alegaciones. Así mismo, el acuerdo se notificará a los titulares de bienes y derechos afectados por la actuación. El expediente completo podrá ser consultado en las oficinas municipales durante el mencionado plazo de información pública.

4. Recibidas, en su caso, las alegaciones, y a su vista y consideración, el ayuntamiento acordará la aprobación definitiva del programa de actuación urbanizadora en el plazo máximo de dos meses a contar desde la publicación, en el boletín oficial del territorio histórico, del acuerdo de aprobación inicial. Transcurrido este plazo sin haberse dictado la pertinente resolución, se entenderá definitivamente aprobado, siempre y cuando se hubiese concluido el trámite de notificación a los interesados.

5. El acuerdo o el acto presunto de aprobación definitiva del programa de actuación urbanizadora deberá ser publicado en el boletín oficial del territorio histórico con acompañamiento de un extracto de sus contenidos, entre los que se incluirá, como mínimo, la identificación del ámbito, su clasificación y calificación, la edificabilidad urbanística atribuida al ámbito, el sistema de actuación, el presupuesto y la programación de la ejecución de las obras de urbanización y, en su caso, de edificación.

6. Así mismo, la aprobación definitiva del programa de actuación urbanizadora que prevea su ejecución mediante agente urbanizador, determinará el inicio del procedimiento de selección de agentes urbanizadores conforme a lo dispuesto en los artículos 166 y siguientes de esta Ley.

7. La aprobación definitiva del programa de actuación urbanizadora supone el establecimiento de las condiciones de desarrollo del ámbito correspondiente.

8. El procedimiento de aprobación del programa de actuación urbanizadora podrá simultanearse con el de aprobación del planeamiento pormenorizado del área o sector en que se ubiquen las unidades de ejecución que constituyen su objeto, en cuyo caso sus determinaciones quedarán sujetas a las adaptaciones o modificaciones precisas, una vez se produzca la aprobación definitiva del mencionado planeamiento pormenorizado.

Artículo 157.

Iniciativa en los programas de actuación urbanizadora

Podrán formular y promover programas de actuación:

a) Los ayuntamientos o cualquiera de los organismos o entidades de ellos dependientes o de los que formen parte, para la ejecución del planeamiento municipal. Cuando la entidad promotora no cuente con la potestad expropiatoria, se tendrá como administración actuante al ayuntamiento.

b) La Administración de la Comunidad Autónoma del País Vasco para materializar la urbanización o la edificación en los terrenos a que se refiere el artículo 16, y las diputaciones forales en los terrenos a que se refiere el [artículo 16.2](#). Así mismo, esta habilitación será extensible a cualquiera de los organismos o entidades públicos dependientes o adscritos a ellas, con idéntico fin.

c) Las administraciones públicas en general, para el ejercicio de sus competencias sectoriales mediante la realización de actuaciones integradas.

d) Las sociedades y entidades privadas participadas por administraciones públicas, para el ejercicio de su objeto social mediante la realización de actuaciones integradas.

e) Los particulares, sean o no propietarios de los terrenos. Cualquier persona que pretenda elaborar una propuesta de programa de actuación urbanizadora podrá ser autorizada por el ayuntamiento para ocupar temporalmente terrenos a fin de obtener la información precisa, en los términos dispuestos por la legislación expropiatoria. Asimismo, tendrá acceso a la información y documentación que obre en los registros y archivos de las administraciones públicas conforme a la legislación general reguladora de su régimen jurídico y funcionamiento.

Artículo 158.

Tramitación de programas de actuación urbanizadora a instancia de parte

La solicitud de tramitación se formalizará en el registro municipal acompañando como mínimo, en el caso de solicitudes realizadas por personas o entidades ajenas a la Administración, garantía por importe del 1% del coste estimado por el programa para la urbanización del ámbito de la correspondiente actuación integrada.

Dicha garantía deberá prestarse en cualquiera de las formas admitidas por la legislación en materia de contratación administrativa.

CAPÍTULO II.

Régimen de ejecución de programas de actuación para el desarrollo de actuaciones integradas

SECCIÓN 1ª.

Sistemas de actuación

Artículo 159.

Sistemas de actuación

1. Para cada unidad de ejecución el ayuntamiento deberá optar expresamente entre uno de los sistemas de actuación incluidos en los regímenes de ejecución pública o de ejecución privada establecidos en la presente Ley.

2. Los sistemas de actuación son los siguientes:

- a) En régimen de ejecución pública: sistema de cooperación y el sistema de expropiación forzosa.
- b) En régimen de ejecución privada mediante concesión administrativa: sistema de agente urbanizador y el sistema de concertación.

3. El ayuntamiento elegirá entre los distintos sistemas de actuación anteriores con plena libertad, considerando criterios como el mejor cumplimiento de los fines del planeamiento, los plazos de ejecución, los medios económico-financieros y la capacidad de gestión con la que cuente la entidad municipal.

4. La determinación del sistema de actuación se establecerá en todo caso en el acto de aprobación definitiva de los programas de actuación urbanizadora, sin perjuicio de que pudiera preverse previamente en el planeamiento general, en el planeamiento de sectorización o en el planeamiento de ordenación pormenorizada, o modificarse con posterioridad. En caso de que el sistema de actuación se encuentre ya previsto en el planeamiento, el programa de actuación urbanizadora lo ratificará o lo modificará de forma motivada, sin necesidad de trámite alguno de modificación del planeamiento preexistente.

5. Cuando el planeamiento fije un sistema de actuación en régimen de ejecución privada y no se formule y promueva programa de actuación urbanizadora en un plazo de dos años desde la aprobación definitiva del planeamiento que corresponda, el ayuntamiento, previa audiencia de los interesados en el trámite de formulación del correspondiente programa de actuación urbanizadora, cambiará a un sistema de actuación en régimen de ejecución pública sin perjuicio de la facultad municipal de modificar en cualquier momento el sistema de actuación en los términos señalados en los apartados anteriores.

SECCIÓN 2ª.

Adjudicación del programa de actuación por concertación

Artículo 160.

Sistema de concertación

1. El ayuntamiento podrá elegir como sistema de actuación el de concertación cuando, por iniciativa propia o a instancia de más del 50% de la propiedad del suelo, así lo acuerde en el momento de la aprobación definitiva del programa de actuación urbanizadora.

2. La actuación por el sistema de concertación requiere en todo caso la firma de un convenio en el que más del 50% de la propiedad del suelo, como mínimo, asuma los siguientes compromisos:

- a) Constituirse en junta de concertación conforme a lo previsto en el artículo siguiente.
- b) Formular a través de la citada junta el documento de reparcelación para la equidistribución de los beneficios y cargas de la actuación.

c) Aportar los terrenos y bienes de cesión obligatoria y gratuita en los términos establecidos en la Ley, el planeamiento o el propio convenio.

d) Asumir la totalidad de las cargas de urbanización y ejecutar las obras de urbanización, infraestructuras y servicios atribuidas a la unidad por la Ley, el planeamiento o el propio convenio.

El contenido concreto del convenio será establecido por el ayuntamiento, junto con el programa, a propuesta de los interesados o de la propia administración municipal.

3. Cuando el sistema de concertación venga establecido en el planeamiento será preciso que los propietarios necesarios para constituirse en junta de concertación, presenten en el ayuntamiento, en el plazo máximo de seis meses desde su aprobación definitiva, la propuesta de convenio regulada en el apartado anterior. El incumplimiento de este plazo supondrá el cambio del sistema de actuación privado al sistema de concurso para selección de agente urbanizador previsto en esta Ley.

4. Si, transcurridos dos meses desde la fijación en el programa de actuación urbanizadora del sistema de actuación por concertación, no se firmara el convenio por la mayoría necesaria, el ayuntamiento modificará el sistema de actuación, pasando al de agente urbanizador o a alguno de los de ejecución pública.

5. No será precisa la constitución de la junta de concertación cuando la totalidad de la superficie afectada fuera de un solo propietario, en cuyo caso éste asumirá las obligaciones atribuidas en esta Ley a dicha junta y firmará el correspondiente convenio.

6. Los compromisos asumidos por los propietarios ante la Administración serán garantizados por los firmantes del convenio mediante la formalización y entrega de aval del 7% de la cuantía de las cargas de urbanización.

7. En todo caso, el convenio firmado se registrará, en lo no dispuesto expresamente en este artículo, por lo dispuesto en esta Ley en materia de convenios urbanísticos.

Artículo 161.

Constitución de la junta de concertación e incorporaciones

1. Una vez elegido el sistema de concertación y firmado el convenio, los propietarios dispondrán de un mes para constituirse en junta de concertación, mediante escritura pública.

2. La constitución de la junta será publicada por ésta en el boletín oficial del territorio histórico y notificada de forma fehaciente de forma individual a todos los titulares de bienes y derechos de la unidad de ejecución, concediéndoles un mes de plazo para adherirse a ella, transcurrido el cual se entenderá que renuncian a su participación.

3. También pondrán incorporarse a la junta las empresas urbanizadoras que hayan de participar con los propietarios en la gestión de la unidad de ejecución, cuando así lo acuerde la junta y en los términos que la misma establezca. Para su selección, en todo caso, deberán seguirse los principios de publicidad y concurrencia aplicables a la contratación pública.

Artículo 162.

Carácter de la junta de concertación

1. Las juntas de concertación que se constituyan tendrán el carácter de agrupaciones de interés urbanístico para la ejecución del planeamiento urbanístico en los casos en que el sistema de actuación sea el de concertación, y como tales deberán inscribirse en el Registro de Agrupaciones de Interés Urbanístico.

2. Los cargos del órgano rector de la junta recaerán necesariamente en personas físicas, y formará parte de él un representante del ayuntamiento, en todo caso.

3. Contra los acuerdos de la junta de concertación podrá interponerse recurso de alzada ante el ayuntamiento.

Artículo 163.

Naturaleza jurídica. Funciones y fines de la junta de concertación

1. La junta de concertación tendrá naturaleza administrativa, personalidad jurídica propia y plena capacidad de obrar.

2. La junta de concertación asumirá la ejecución del planeamiento y será directamente responsable frente al ayuntamiento de la ejecución completa de la urbanización de la unidad de ejecución, así como del cumplimiento de las restantes cargas urbanísticas de la actuación, repercutiendo los gastos correspondientes a la totalidad de los propietarios adjudicatarios de parcelas resultantes en la proporción y modo establecidos en el proyecto de reparcelación.

3. Para el cumplimiento de sus fines, la junta de concertación ostentará las siguientes facultades y prerrogativas públicas:

a) Formular la reparcelación para la equidistribución de beneficios y cargas de la unidad. La reparcelación, que tendrá en todo caso el carácter de reparcelación forzosa, se aprobará inicialmente por la junta por la mayoría absoluta de las cuotas de propiedad incorporada y se expondrá al público mediante anuncio en el boletín oficial del territorio histórico correspondiente y se notificará a todos los propietarios. Corresponderá en todo caso al ayuntamiento la aprobación definitiva del proyecto, previa resolución de las alegaciones que en el período de información pública y audiencia puedan producirse.

b) Exigir de los propietarios de la unidad las cantidades correspondientes, que podrán ser objeto de vía de apremio por el ayuntamiento.

c) Las demás que esta Ley prevé a favor del agente urbanizador.

4. Las juntas de concertación actuarán como fiduciarias con pleno poder dispositivo sobre las fincas incluidas en la unidad de ejecución, sin más limitaciones que las establecidas en la Ley. Cuando resultara necesario para la ejecución de las obras u otros trabajos relacionados con la ejecución del plan, la administración municipal podrá imponer a sus titulares de forma forzosa las servidumbres y ocupaciones temporales precisas.

Artículo 164.

Reparcelación y juntas de concertación

El proyecto de reparcelación afectará a la totalidad de la unidad de ejecución, por lo que contendrá la reparcelación de la totalidad de las fincas incluidas en la unidad, se hayan incorporado o no sus propietarios a la junta de concertación.

Artículo 165.

Prerrogativa municipal de cambio de sistema de actuación

La administración municipal podrá sustituir en cualquier momento el sistema de actuación cuando se incumplieran los compromisos legales de la concertación o los recogidos en el convenio que sirvió de fundamento para la elección del sistema.

SECCIÓN 3ª.

Adjudicación de los programas de actuación mediante concurso público para selección de agente urbanizador

Artículo 166.

Criterios del concurso público para la adjudicación de los programas de actuación urbanizadora en régimen privado

1. Los programas de actuación urbanizadora en sistema de ejecución por agente urbanizador deberán recoger los criterios objetivos de valoración de las proposiciones que se presenten para su adjudicación, y con carácter mínimo los siguientes:

a) Compromiso, a cargo del urbanizador, de destino a viviendas sujetas a algún régimen de protección pública por encima de los estándares y las cuantías establecidas en esta Ley, especialmente en régimen de

alquiler.

b) Plazos de urbanización más breves o compromisos más rigurosos que los establecidos en el programa de actuación urbanizadora.

c) Plazos de edificación más breves y compromisos más rigurosos para garantizar el cumplimiento de dichos plazos de edificación.

d) Obras de urbanización más convenientes o mejores calidades de urbanización que las definidas por el programa de actuación y, en su caso, las contempladas por el plan general, siempre que fueran asumidas a su costa por el licitador.

e) Propuestas y alternativas de obras de urbanización más respetuosas con el medio ambiente, con menor impacto paisajístico, mayor eficiencia energética y ahorro de recursos naturales.

f) Compromiso de construcción por el agente urbanizador de parte o toda la edificación destinada a viviendas sujetas a algún tipo de régimen de protección oficial.

g) La previa redacción y tramitación del planeamiento de ordenación pormenorizada y/o del programa de actuación urbanizadora.

h) El menor coste de las obras de urbanización y los menores márgenes de beneficio o retribución empresarial del urbanizador.

2. En los concursos podrán ser valoradas por el ayuntamiento las garantías de cohesión y acuerdo con los propietarios y afectados de la actuación, basadas en los criterios de valoración adoptados y en las propuestas relativas al modo y plazos de retribución del urbanizador.

Artículo 167.

Tramitación del concurso para la adjudicación de los programas de actuación urbanizadora en régimen privado

1. Una vez definitivamente aprobado el programa de actuación urbanizadora, se publicará el anuncio de la aprobación definitiva en el boletín oficial del territorio histórico, conteniendo el expreso llamamiento a posibles licitadores, y en el plazo de dos meses cualquier persona física o jurídica, sea o no propietaria, podrá presentar una proposición jurídico-económica.

2. Las proposiciones jurídico-económicas se presentarán en plica cerrada junto con, en su caso, los acuerdos alcanzados con los propietarios.

3. Todas las proposiciones jurídico-económicas deberán acompañarse de la acreditación de la constitución de una garantía provisional, cuyo importe será el que se fije reglamentariamente, con el mínimo del 1% de las cargas de urbanización de que se trate. Si se adjudica el programa de actuación urbanizadora presentado, la garantía provisional será retenida y deberá complementarse o sustituirse hasta alcanzar un importe mínimo del 7% de las cargas de urbanización como garantía definitiva. En caso contrario, será devuelta.

4. El acto público de apertura de plicas se celebrará en los cinco días hábiles siguientes a la finalización del período de presentación de proposiciones. De su desarrollo y resultado se levantará acta, bajo fe pública administrativa. Todas las actuaciones podrán ser objeto de consulta y alegación por los interesados durante los diez días siguientes al de apertura de plicas.

5. En lo dispuesto en este artículo, las publicaciones en el boletín oficial se habrán de entender referidas a la publicación que corresponda por la cuantía de las obras de urbanización y, en su caso, edificación, todo ello conforme a la legislación sobre contratación administrativa.

Artículo 168.

Contenido de las proposiciones jurídico-económicas

Las proposiciones jurídico-económicas que se presenten por los licitantes deberán contener, por lo menos, los siguientes extremos:

1. En cuanto a las relaciones entre el agente y la administración actuante:
 - a) Proposición de plazos de las obras de urbanización y, en su caso, de edificación.
 - b) Memoria de calidades, si fueran diferentes a las aprobadas definitivamente en el programa de actuación urbanizadora.
 - c) Propuesta de convenio urbanístico a suscribir entre el agente urbanizador y la administración actuante con expresión de los compromisos asumidos por aquél.
2. En cuanto a las relaciones entre el agente y los propietarios y los titulares de derechos:
 - a) Justificación, en su caso, de la disponibilidad del agente urbanizador sobre los terrenos de los propietarios y titulares de derechos, y los acuerdos ya alcanzados, que deberán incluir, en todo caso, los criterios y fórmulas de valoración del suelo y de los bienes y derechos afectados, y las propuestas relativas al modo y plazos de retribución del agente urbanizador.
 - b) Estimación de la totalidad de las cargas de urbanización y de la cantidad total que en concepto de gastos de gestión el agente urbanizador se compromete a repercutir, como máximo, a los propietarios afectados.
 - c) Propuesta de equidistribución de beneficios y cargas, que incluirá el valor del suelo y de su repercusión en la edificabilidad urbanística, a efectos de compensación de las diferencias de adjudicación y de contraprestación de las cargas de urbanización.
 - d) Plazo máximo de presentación del proyecto de reparcelación.

SECCIÓN 4ª.

Régimen de adjudicación de los programas de actuación en régimen privado

Artículo 169.

Adjudicación de los programas de actuación

1. El ayuntamiento podrá rechazar motivadamente todas las iniciativas para ejecutar la actuación por considerar que ninguna de ellas ofrece base adecuada para ello, en cuyo caso adoptará la decisión que considere oportuna, conforme al interés general y en orden a la ejecución de la ordenación urbanística, entre las siguientes:
 - a) Modificar el sistema de actuación.
 - b) Modificar cualesquiera otras condiciones del programa de actuación.
 - c) Dejar sin efecto el programa de actuación.
 - d) Abrir un nuevo plazo de licitación.
2. El plazo máximo para la resolución por el ayuntamiento sobre la adjudicación de un programa de actuación urbanizadora, en el supuesto de concurso, será de cuarenta días desde la fecha de apertura de proposiciones.
3. El ayuntamiento garantizará el reembolso, por cuenta del adjudicatario, de los gastos justificados de redacción a favor de quien, no habiendo resultado adjudicatario, hubiera formulado el planeamiento de ordenación pormenorizada o las alternativas, estudios o proyectos técnicos que total o parcialmente se incorporen al programa de actuación urbanizadora aprobado definitivamente o sean útiles para su ejecución.
4. La adjudicación de la ejecución del programa de actuación urbanizadora se formalizará mediante convenio urbanístico a suscribir, de una parte, por la junta de concertación o el agente urbanizador, y, de otra, por la administración actuante. En él se harán constar las condiciones, los compromisos y los plazos para la ejecución del programa, las garantías que la junta o el agente urbanizador presta para asegurar su cumplimiento, y las penalizaciones a las que se somete por incumplimiento. Este convenio será objeto de publicación en el boletín oficial del territorio histórico y de notificación formal e individualizada a todos los propietarios y afectados por el contenido del programa de actuación urbanizadora.

Artículo 170.**Modificación de las condiciones de adjudicación del programa**

1. Los adjudicatarios de programas de actuación urbanizadora tendrán derecho a que se les compense, en los términos previstos en la legislación general de contratación administrativa, de los daños y perjuicios que se les sigan por la resolución de la adjudicación o por la paralización o el retraso del normal desarrollo de la ejecución de la actuación debidos exclusivamente a decisiones de la administración actuante.

2. Las decisiones públicas que alteren el desarrollo de una actuación y varíen las previsiones del programa de actuación urbanizadora comportarán las compensaciones económicas que procedan para restaurar el equilibrio económico de la actuación, sea en favor de la administración, sea en el del adjudicatario. Cuando estas alteraciones, por su importancia, en supuestos de adjudicación por concurso, afecten en más de un 20% del coste o valor de los compromisos y las obligaciones asumidas por el adjudicatario, se resolverá la adjudicación, salvo que, por el estado del desarrollo de la actuación, ello lesione los intereses públicos, o que, para la mejor satisfacción de éstos, se alcance acuerdo entre las partes afectadas que permita proseguir la actuación.

3. El agente urbanizador seleccionado por concurso puede ceder su condición, en escritura pública, a tercero que se subrogue en todas sus obligaciones ante la administración actuante, que deberá aprobarla. Si la cesión menoscaba el interés general o supone defraudación de la adjudicación en pública competencia, la administración denegará la aprobación o acordará la aplicación del régimen público de ejecución. La cesión parcial, para un tramo o porción minoritaria de la actuación, requerirá que entre cedente y adquirente asuman, solidaria o mancomunadamente, una programación debidamente coordinada y un conjunto de compromisos que satisfagan las exigencias de la programación originaria.

4. El agente urbanizador seleccionado por concurso puede contratar prestaciones accesorias de su gestión con cualquier tercero sin transmitirle sus responsabilidades ante la administración actuante, a la que dará cuenta de ello.

5. Las relaciones derivadas de la adjudicación del programa de actuación urbanizadora se regirán por el convenio que formalice la adjudicación definitiva, así como por las disposiciones contenidas en la presente Ley, disposiciones de desarrollo y normativa propia de la contratación administrativa.

Artículo 171.**Resolución del convenio del programa de actuación urbanizadora**

1. La resolución del convenio se acordará por la administración actuante de oficio o a instancia de la junta de concertación o del agente urbanizador, según corresponda. Sin perjuicio de las responsabilidades económicas que procedan, la resolución determinará la caducidad de la adjudicación del programa de actuación urbanizadora.

2. Las causas de resolución serán al menos las siguientes:

a) El incumplimiento por la junta de concertación, el agente urbanizador o la administración actuante de los compromisos asumidos por ambos con ocasión de la adjudicación del programa, sin perjuicio de las penas contractuales que expresamente se hubieran pactado.

b) La modificación sustancial por parte de la administración de las condiciones de adjudicación en los términos previstos en el artículo anterior.

c) Las causas que se hubieran pactado expresamente entre la administración actuante y la junta de concertación o el agente urbanizador a través del correspondiente convenio.

3. El adjudicatario que incumpla sus compromisos, en caso de incumplimiento grave que motive la resolución prevista en el número anterior, podrá ser inhabilitado en su condición de agente urbanizador para la presentación a otros concursos.

4. El acuerdo de resolución deberá además, y cuando proceda:

a) Declarar la edificabilidad urbanística de aquellos solares cuyo propietario haya contribuido suficientemente a las cargas de la urbanización.

b) Iniciar el procedimiento para la reclasificación de aquellos terrenos en los que, dado lo avanzado de las obras de urbanización, sea posible concluir las en régimen de actuaciones aisladas.

c) Incoar el procedimiento preciso para acordar una nueva programación en la que el nuevo agente urbanizador asuma las obligaciones pendientes de ejecución, afectando los bienes y recursos resultantes de la liquidación de la adjudicación caducada a ejecutar la que la sustituya.

d) Acordar las penas contractuales previstas en el programa de actuación urbanizadora para el caso de incumplimiento de las obligaciones y, en todo caso, la incautación de la fianza o ejecución del aval presentado en garantía, con destino al patrimonio público de suelo.

Artículo 172.

Aplicabilidad de la legislación en materia de contratación administrativa

1. En el procedimiento de adjudicación del programa de actuación urbanizadora descrito en los artículos anteriores deberán respetarse los requisitos relativos a publicidad y concurrencia establecidos en la normativa vigente sobre contratación administrativa.

2. En los sistemas de actuación de régimen de ejecución privada, la contratación de las obras de urbanización deberá seguir los principios de la legislación de contratación pública en cuanto a solvencia de los licitadores y publicidad y concurrencia para la selección de contratistas. A tal efecto, la selección de contratistas se someterá a licitación pública mediante anuncio en el boletín oficial correspondiente en función del importe de la obra, estableciendo los criterios objetivos de adjudicación. No obstante, cuando el agente urbanizador seleccionado en procedimiento de concurso público reuniera los requisitos de capacidad para la ejecución por él mismo de la obra urbanizadora, no será precisa la apertura de una nueva licitación pública, siempre que la ejecución de dichas obras hubiera formado parte del objeto del concurso.

3. Así mismo, en todo lo no regulado en la presente Ley respecto al procedimiento de adjudicación, modificación de las condiciones de la adjudicación y resolución de la misma se aplicará subsidiariamente la normativa vigente sobre contratación administrativa.

SECCIÓN 5ª.

Sistemas de ejecución. Los programas de actuación en régimen público. Sistemas de cooperación y expropiación

Artículo 173.

Sistema de cooperación

1. En el sistema de cooperación, los propietarios aportan el suelo de cesión obligatoria y la administración ejecuta las obras de urbanización con cargo a los mismos.

2. Podrán constituirse agrupaciones de interés urbanístico, bien a iniciativa de los propietarios o por acuerdo del ayuntamiento, con la finalidad de colaborar en la ejecución de las obras de urbanización.

3. La financiación del coste de las obras de urbanización, en caso de acuerdo entre la administración y los propietarios afectados, podrá ser total o parcialmente compensada mediante la adjudicación a la misma de solares, derechos de superficie o viviendas, locales o edificaciones construidas en la propia unidad. En defecto de acuerdo, la financiación se realizará a través del giro de las cuotas de urbanización que resulten de la oportuna cuenta de liquidación incluida en el proyecto de reparcelación o aprobada en su desarrollo. No obstante, cuando la administración asuma el compromiso de promover viviendas sometidas a algún régimen de protección pública u otros usos de interés social, podrá hacer prevalecer la compensación de las cargas de urbanización mediante la entrega de solares, derechos de superficie o, en su caso, viviendas, locales o edificaciones que fueran precisos para materializar dicho compromiso.

4. La administración actuante podrá delegar la gestión del sistema y la ejecución de la urbanización en otra administración pública, en una sociedad pública o en un consorcio urbanístico mediante convenio suscrito a tal efecto.

Artículo 174.

Sistema de expropiación

1. El sistema de expropiación se aplicará por unidades de ejecución completas y comprenderá todos los bienes y derechos incluidos en ellas, sin perjuicio de que también pueda aplicarse a solares o parcelas incluidos en actuaciones aisladas o para la ejecución de sistemas generales o elementos de los mismos.

2. El pago del justiprecio podrá realizarse mediante la adjudicación de terrenos de valor equivalente dentro o fuera de la unidad de ejecución objeto de la expropiación, por acuerdo con la parte expropiada.

3. El programa de actuación urbanizadora que fije la ejecución en régimen público por el sistema de expropiación deberá elegir la forma de gestión, optando entre la gestión directa e indiferenciada por la administración actuante; la gestión a través de una entidad de derecho público dependiente o adscrita a ella; la encomienda a otra administración pública territorial o a una entidad de derecho público dependiente o adscrita a ella, previa suscripción del correspondiente convenio, o la atribución de la gestión a un tercero concesionario. En este último supuesto, la concesión se otorgará mediante concurso. El concesionario podrá incorporar a la actuación a los propietarios afectados en cualquier momento en las condiciones que libremente pacten, previo otorgamiento por la administración actuante de la liberación de la expropiación.

Artículo 175.

Liberación de expropiaciones

1. En la aplicación del sistema de expropiación, los órganos expropiantes podrán liberar de la misma, mediante la imposición de las oportunas condiciones, a determinados bienes.

2. Si el órgano expropiante estimase justificada la petición de liberación, señalará al propietario de los bienes afectados las condiciones, términos y proporción en que deberá vincularse a la ejecución urbanística, y se fijarán, asimismo, las garantías para el supuesto de incumplimiento. En todo caso, el liberado quedará sujeto al cumplimiento de los deberes urbanísticos básicos.

3. Si la liberación se dictara con posterioridad al pago y ocupación de los bienes objeto de resolución, deberá acordarse la previa reversión de tales bienes a su titular.

4. Si el expropiante no fuera el ayuntamiento se oír a éste.

5. El incumplimiento por parte de los propietarios de bienes liberados de los deberes urbanísticos básicos establecidos en la resolución liberatoria determinará el inicio de un nuevo expediente expropiatorio.

Artículo 176.

Legitimación de las expropiaciones urbanísticas

1. La aprobación definitiva de planes de ordenación urbanística y programas de actuación urbanizadora, así como el establecimiento de reservas para constituir o ampliar patrimonios públicos de suelo, implicará la declaración de utilidad pública de las obras y la necesidad de ocupación de los terrenos y demás bienes y derechos afectados, a los fines de expropiación o imposición de servidumbres.

2. El incumplimiento de los deberes y obligaciones urbanísticos establecidas en la presente Ley determinará la existencia de causa de interés público para la expropiación forzosa a fin de garantizar su efectivo cumplimiento.

Artículo 177.

Supuestos expropiatorios por motivos urbanísticos

Será posible la aplicación de la expropiación por motivos urbanísticos en los supuestos siguientes:

a) La obtención de terrenos y demás bienes y derechos precisos para ejecutar la ordenación urbanística a través de actuaciones integradas de ejecución pública.

b) La obtención de terrenos y demás bienes y derechos precisos para el desarrollo de las actuaciones de ejecución de dotaciones públicas de la red de sistemas generales y locales, no incluidas ni adscritas a actuaciones integradas.

c) La obtención de terrenos y demás bienes y derechos precisos para la ejecución anticipada de las

dotaciones públicas de la red de sistemas generales y locales adscritas al ámbito de una actuación integrada.

d) La adquisición de terrenos y demás bienes y derechos cuya preservación y puesta en valor se estime necesaria, por el valor de sus características naturales, históricas, científicas, culturales, paisajísticas, arqueológicas o de análoga naturaleza, de acuerdo con lo establecido en el correspondiente plan especial de protección y conservación.

e) La adquisición de viviendas desocupadas que permanezcan sin uso residencial por más de un año continuado y estén situadas en ámbitos sujetos al ejercicio de los derechos de tanteo y retracto, a los efectos de facilitar la ejecución del ámbito en el que radiquen.

f) La obtención de terrenos y demás bienes y derechos comprendidos en las reservas de suelo establecidas para la constitución o ampliación de los patrimonios públicos del suelo.

g) La obtención de terrenos y demás bienes y derechos destinados en el planeamiento a la construcción de viviendas sometidas a algún régimen de protección pública o edificaciones industriales o terciarias de fomento o de interés público.

h) El incumplimiento de los plazos fijados para la ejecución total o parcial del planeamiento, incluido el deber de edificar.

i) La inobservancia de los deberes de conservación y mantenimiento de los inmuebles legalmente exigibles.

j) La inobservancia del deber de actualizar, en las edificaciones de uso predominantemente residencial y en los términos requeridos por la ordenación urbanística, los servicios e instalaciones precisas para hacer efectiva la accesibilidad prevista por la legislación sectorial pertinente. En este último caso, la administración expropiante será el ayuntamiento correspondiente, y el beneficiario la comunidad de propietarios o quien ostente una mayoría suficiente para ejecutar las obras en cuestión. El beneficiario deberá solicitar la expropiación acreditando que promueve un proyecto que cuenta, o es susceptible de contar, con licencia municipal y la imposibilidad de inicio de las obras por no disponer de la totalidad de los bienes y derechos afectados.

k) En los demás supuestos legalmente previstos.

Artículo 178.

Procedimiento expropiatorio

1. La expropiación forzosa, en los supuestos contemplados en el artículo anterior, se tramitará con arreglo a la legislación en materia de expropiación forzosa, sin perjuicio de las determinaciones de esta Ley y de las necesarias adecuaciones a la estructura organizativa propia de las administraciones públicas de la Comunidad Autónoma del País Vasco.

2. No obstante lo dispuesto en el párrafo anterior, en el supuesto de que el órgano expropiante fuera el ayuntamiento o la diputación foral, el trámite de declaración de urgente ocupación de bienes y derechos exigido en la legislación expropiatoria sólo requerirá acuerdo municipal o foral, según corresponda.

3. En cualquier expropiación por motivos urbanísticos, la administración actuante podrá aplicar el procedimiento de tasación conjunta regulado en el artículo siguiente o seguir la expropiación individualmente, conforme al procedimiento de la legislación de expropiación forzosa.

Artículo 179.

Procedimiento de tasación conjunta

1. El proyecto de expropiación, en los supuestos del procedimiento de tasación conjunta, contendrá los siguientes documentos:

a) Identificación del ámbito territorial, junto con los documentos que lo identifiquen en cuanto a situación, superficie y linderos.

b) Fijación razonada de precios acorde con la clasificación del suelo, según su calificación urbanística, edificabilidad urbanística, valor de repercusión y grado de urbanización.

c) Hojas de justiprecio individualizado de cada finca, en las que se contendrá no sólo el valor del suelo, sino también el correspondiente a las edificaciones, obras, instalaciones y plantaciones.

d) Hojas de justiprecio que correspondan a otras indemnizaciones.

2. El proyecto de expropiación, con los documentos señalados, será expuesto al público por término de un mes, para que quienes puedan resultar interesados formulen las observaciones y reclamaciones que estimen convenientes, en particular en lo que concierne a titularidad o valoración de sus respectivos derechos.

3. La información pública se efectuará mediante la inserción de anuncios en el boletín oficial y en el diario o diarios de mayor difusión del territorio histórico correspondiente.

4. Asimismo, las tasaciones se notificarán individualmente a los que aparezcan como titulares de bienes o derechos en el expediente, mediante traslado literal de la correspondiente hoja de aprecio y de la propuesta de fijación de los criterios de valoración, para que puedan formular alegaciones en el plazo de un mes, contando a partir de la fecha de notificación.

5. Cuando el órgano expropiante no sea el ayuntamiento, se oír a éste por igual término de un mes. El período de audiencia a la administración municipal podrá coincidir en todo o en parte con el de los interesados.

6. Informadas las alegaciones, se someterá el proyecto a la aprobación del órgano competente.

7. La resolución aprobatoria del expediente se notificará a los interesados titulares de bienes y derechos que figuren en el mismo, confiriéndoles un término de veinte días durante el cual podrán manifestar por escrito, ante el órgano competente, su conformidad o disconformidad con la valoración establecida en el expediente aprobado.

8. El órgano competente, en su caso, dará traslado del expediente y la hoja de aprecio impugnada al jurado territorial de expropiación forzosa que tenga competencia en el ámbito territorial a que se refiera la expropiación, a efectos de fijar el justiprecio, que, en todo caso, se hará de acuerdo con los criterios de valoración legalmente establecidos.

9. Si los interesados no formularan oposición a la valoración en el citado plazo de veinte días, se entenderá aceptada la que se fijó en el acto aprobatorio del proyecto de expropiación, entendiéndose determinado el justiprecio con carácter definitivo y prestada su conformidad.

Artículo 180.

Bienes de dominio y uso o servicio público y expropiación

1. Cuando en la superficie objeto de expropiación existan bienes de dominio público cuyo destino, según la ordenación urbanística, sea distinto al que motivó su afección o adscripción al uso general o a los servicios públicos, se deberá seguir el procedimiento previsto en la legislación reguladora del bien correspondiente para la mutación demanial o desafectación, según proceda.

2. Las vías rurales que se encuentren comprendidas en la superficie objeto de expropiación se entenderán de propiedad municipal, salvo prueba en contrario, a excepción de las vías pecuarias que se rigen por su normativa específica. En cuanto a las vías urbanas que desaparezcan, se entenderán transmitidas de pleno derecho al órgano expropiante y subrogadas por las nuevas que resulten de la ordenación urbanística, sin perjuicio de lo previsto al efecto en el artículo 146.

Artículo 181.

Constitución de servidumbres

1. Cuando para la ejecución de un plan no fuera precisa la expropiación del dominio y bastara la constitución de alguna servidumbre sobre el mismo, prevista por el derecho privado o administrativo, podrá imponerse con arreglo al procedimiento de la legislación sobre expropiación forzosa, siempre que la indemnización que proceda abonar no exceda de la mitad del importe que correspondería satisfacer por la expropiación total del bien, en cuyo caso habrá de expropiarse, salvo oposición de su propietario.

2. Cuando hubieran de modificarse o suprimirse servidumbres privadas por estar en contradicción con las determinaciones de la ordenación urbanística, podrán expropiarse con arreglo al procedimiento de la legislación

vigente.

Artículo 182.

Prohibición de construir en terrenos a expropiar

Sobre la superficie objeto de una expropiación urbanística no se podrá realizar obra alguna ni modificar las existentes desde el momento del inicio del expediente expropiatorio, salvo previa autorización expresa, en casos concretos y excepcionales, por el organismo expropiante, que, de no ser el ayuntamiento, la comunicará a éste a efectos de la concesión de la oportuna licencia.

Artículo 183.

Destino de los bienes y derechos expropiados

1. Los terrenos y demás bienes y derechos de cualquier clase que se expropian por motivos urbanísticos deberán ser destinados al fin específico que se estableciese en el plan correspondiente.

2. La alteración del uso que motivó la expropiación, como consecuencia de la modificación o revisión del planeamiento, no se entenderá modificación de la causa de declaración de utilidad pública o interés social en los casos así establecidos por la legislación expropiatoria que resulte aplicable. Se entenderán, a estos efectos, como uso dotacional público los terrenos calificados para la construcción de viviendas sujetas a algún régimen de protección pública y para actividades económicas de fomento o interés público según dispone el artículo 16.

Artículo 184.

Expropiación en los casos de incumplimiento de los deberes y obligaciones urbanísticas

1. En ausencia de previsión legal distinta, previamente al inicio del procedimiento de expropiación por incumplimiento de deberes y obligaciones urbanísticas, la administración actuante notificará al propietario y promotor, en su caso, el supuesto de incumplimiento que concurra, otorgándole un plazo de un mes para formular alegaciones.

2. A la vista de las alegaciones formuladas, la administración concederá un plazo no inferior a un mes ni superior a tres para subsanar las causas que motivaron el expediente en las condiciones que se señalen.

3. Transcurrido el plazo previsto en el apartado anterior sin que se hayan cumplido las condiciones de subsanación, se iniciará el correspondiente expediente expropiatorio.

4. Si se cumplieran las condiciones de subsanación, se procederá a la incoación del correspondiente expediente sancionador, sustitutorio de la expropiación.

Artículo 185.

Plazo para la expropiación de terrenos

1. Transcurridos cuatro años desde la aprobación definitiva del programa de actuación urbanizadora en régimen de ejecución por expropiación forzosa o desde la aprobación definitiva de la delimitación de unidad de ejecución en suelo urbano sin que la administración competente haya procedido a su adquisición en cualquiera de las formas previstas en esta Ley, el procedimiento de expropiación forzosa se entenderá incoado por ministerio de la ley si, efectuado requerimiento a tal fin por cualquier propietario afectado o sus causahabientes, transcurre un año desde dicho requerimiento sin que se produzca la incoación.

2. Desde que se entienda legalmente incoado el procedimiento expropiatorio el interesado podrá formular hoja de aprecio ante la administración expropiante, así como, transcurridos dos meses sin notificación de resolución alguna, dirigirse al jurado territorial de expropiación correspondiente a los efectos de la fijación definitiva del justiprecio. La valoración deberá referirse al momento de la incoación del procedimiento por ministerio de la ley, y el devengo de intereses se producirá desde la formulación por el interesado de hoja de aprecio.

3. Recibida la hoja de aprecio del titular del bien o derecho, el jurado territorial requerirá a la administración su hoja de aprecio, que deberá presentar en el plazo de un mes, transcurrido el cual sin contestación se entenderá aceptado el justiprecio. En lo demás se seguirá el procedimiento expropiatorio.

CAPÍTULO III.**Ejecución de las dotaciones públicas de la red de sistemas generales y locales****Artículo 186.****Obtención del suelo y derechos destinados a dotaciones públicas de la red de sistemas generales y locales**

1. El suelo y los derechos destinado a dotaciones públicas de la red de sistemas generales y locales que estén incluidos o adscritos a actuaciones integradas se obtendrán gratuitamente por la administración con cargo a las áreas, sectores o unidades de ejecución en que se adscriban o en los que se incluyan a tal efecto.

2. El suelo y los derechos destinados a dotaciones públicas de la red de sistemas generales y locales que no estén incluidos ni adscritos a actuación integrada alguna se obtendrán por la administración mediante expropiación.

3. Sin perjuicio de lo dispuesto en la legislación general aplicable, la ordenación urbanística podrá establecer la edificabilidad urbanística referida a un uso característico a los efectos de proceder a la valoración de los terrenos destinados a dotaciones públicas que no estén adscritos por el planeamiento a ningún ámbito de actuación.

4. La expropiación del suelo y los derechos destinados a dotaciones públicas de la red de sistemas generales en suelo urbano no consolidado y urbanizable sectorizado, no adscritos ni incluidos en actuación integrada alguna, deberá tener lugar dentro de los cuatro años siguientes a la aprobación de planeamiento de ordenación estructural que legitima la actividad de ejecución. Transcurrido sin efecto el plazo previsto en el apartado anterior, el procedimiento de expropiación forzosa se entenderá incoado por ministerio de la ley y se seguirá el procedimiento previsto en el artículo 185 de esta Ley.

Artículo 187.**Supuesto de expropiación anticipada de terrenos destinados a dotaciones públicas**

En el supuesto de suelo y derechos afectados por su destino a dotaciones públicas de la red de sistemas generales y locales incluidos o adscritos al ámbito de actuaciones integradas, cuya adquisición se haya tenido que anticipar mediante su expropiación, la administración expropiante se subrogará en la posición del propietario primitivo respecto a la ejecución de la correspondiente programación y por la superficie expropiada en cada caso.

Artículo 188.**Ocupación directa de terrenos destinados a dotaciones públicas**

1. Los terrenos destinados a dotaciones públicas de la red de sistemas generales y locales incluidos o adscritos a actuaciones integradas podrán obtenerse anticipadamente mediante su ocupación directa. En este supuesto, se reconocerá a su titular el derecho a la edificabilidad urbanística correspondiente a los terrenos objeto de ocupación con cargo al futuro desarrollo de la unidad de ejecución sin necesidad de mediar previo acuerdo con el titular.

2. La ocupación directa requerirá la determinación previa de la edificabilidad urbanística que corresponda al titular afectado.

3. El procedimiento de ocupación directa deberá respetar las siguientes reglas:

a) Será preceptiva la publicación de la relación de terrenos y propietarios afectados, con indicación individual de las edificabilidades urbanísticas correspondientes a éstos, además de la notificación personal a los propietarios, con un mes de antelación, de la ocupación prevista y las demás circunstancias relevantes que en ella concurran.

b) En el momento de la ocupación deberá levantarse acta haciendo constar el lugar y la fecha de otorgamiento y la administración actuante, la identificación de los titulares de los terrenos ocupados y la situación registral de éstos, la superficie ocupada y la edificabilidad urbanística que les corresponda.

c) Las actuaciones deberán entenderse con el Ministerio Fiscal en cuanto hace a propietarios desconocidos, no comparecientes incapacitados sin representación y a propiedades litigiosas.

d) Los propietarios afectados por la ocupación tendrán derecho a la expedición de certificación administrativa acreditativa de todos los extremos del acta levantada.

e) La certificación administrativa del acta de ocupación directa producirá los efectos propios de la reparcelación.

f) La administración actuante remitirá al Registro de la Propiedad certificación del acta levantada acompañada del correspondiente plano a los efectos de la práctica de las inscripciones procedentes.

4. Transcurridos cuatro años desde el levantamiento del acta de ocupación sin que se hubiera aprobado con carácter definitivo la reparcelación de la unidad de ejecución correspondiente, el titular de los terrenos podrá instar ante la administración ocupante la expropiación conforme al artículo 185.

CAPÍTULO IV.

Edificación de parcelas y solares

Artículo 189.

Deber de edificar y plazos máximos

1. La ejecución del planeamiento urbanístico tendrá lugar mediante la realización directa, en las parcelas o solares correspondientes, de las obras de edificación precisas para la materialización de la ordenación prevista por aquél.

2. Las parcelas y los solares deberán edificarse en los plazos máximos que fije el planeamiento pertinente y, en su caso, el programa de actuación urbanizadora. Los plazos para el inicio de la edificación no podrán superar el año desde la finalización de las correspondientes obras de urbanización. Se fijarán reglamentariamente las circunstancias a partir de las cuales se podrán entender finalizadas las obras de urbanización a los efectos de lo dispuesto en este artículo.

3. La edificación de parcelas y solares requerirá el previo establecimiento de la ordenación pormenorizada del suelo y el cumplimiento de los deberes legales de la propiedad de éste establecidos en esta Ley.

Artículo 190.

Incumplimiento del deber de edificar

1. El incumplimiento del deber de edificar habilitará a la administración actuante para expropiar la parcela o el solar, llevar a cabo su venta forzosa o proceder a la ejecución del planeamiento mediante la adjudicación de un programa de edificación a un agente edificador, previa declaración municipal de la misma en situación de edificación forzosa.

2. El procedimiento de tramitación y adjudicación por concurso público de un programa de edificación será el mismo que el previsto para los programas de actuación urbanizadora establecido en esta Ley, con las siguientes especialidades:

a) Corresponderá al agente edificador la adquisición de la parcela o solar, en su caso por expropiación y a título de beneficiario de la misma.

b) No impedirá la tramitación y adjudicación de un programa de edificación el hecho de que la parcela o el solar tenga varios propietarios. En este caso serán de aplicación las técnicas y la regulación de la reparcelación forzosa.

c) Tampoco podrá impedir la tramitación y adjudicación de un programa de edificación la existencia de elementos constructivos de anteriores edificaciones. Estos elementos serán incluidos en un proyecto de demolición que habrá de integrarse en el programa de edificación.

d) Las garantías exigidas para los programas de actuación urbanizadora, al igual que el límite a la retribución del agente edificador, se calcularán sobre el importe total de las obras a realizar fijado en el programa de

edificación.

e) La declaración de las parcelas y los solares en situación de edificación forzosa deberá ser acordada de oficio por el ayuntamiento al vencimiento del plazo máximo establecido en este capítulo. No obstante, cualquiera de los sujetos legitimados conforme al [artículo 157](#) de esta Ley podrá instar del ayuntamiento dicha declaración, que habrá de publicarse junto con las correspondientes bases para la adjudicación del programa de edificación.

f) La alternativa técnica en el concurso estará constituida únicamente por el proyecto básico de edificación y, en su caso, el de demolición y el de las obras complementarias de urbanización.

g) Las proposiciones jurídico-económicas versarán sobre el precio de adquisición del inmueble o sobre la participación del propietario en el desarrollo del programa mediante reparcelación con partes determinadas de la obra en régimen de propiedad horizontal.

h) Los criterios determinantes para la adjudicación y la aprobación definitiva del programa de edificación serán, como mínimo, el precio de adquisición de la parcela o el solar, los plazos de edificación y el menor precio de venta y renta de lo edificado.

i) El ayuntamiento podrá rechazar motivadamente todas las iniciativas para programar la edificación por considerar que ninguna de ellas ofrece base adecuada para ello y decidir convocar nuevo concurso o adoptar la resolución que estime oportuna con arreglo a la legalidad vigente.

3. En el supuesto de que el agente edificador adjudicatario incumpliera los compromisos del programa de edificación, la administración procederá a su resolución, conforme a lo establecido en el [artículo 171](#).

Artículo 191.

Venta forzosa

1. Efectuada la declaración de una parcela o solar en situación de edificación forzosa, el ayuntamiento de forma excepcional, y de existir suficientes razones de interés público que así lo justifiquen, podrá, en lugar de adjudicar un programa de edificación a un agente edificador, disponer el inicio del procedimiento de concurso para adjudicar los inmuebles. El precio obtenido en la licitación se entregará al propietario, tras levantar las cargas de los inmuebles y deducir los gastos de gestión ocasionados y el importe de las sanciones impuestas por incumplimiento.

2. La convocatoria de concurso deberá publicarse en un plazo no superior a tres meses desde la declaración de una parcela o solar en situación de edificación forzosa, y contendrá el precio mínimo de licitación, los plazos para edificar y cumplir las obligaciones urbanísticas pendientes, y la garantía que habrá de prestar el adjudicatario, en cantidad no inferior al 25% del valor del solar.

3. Los criterios por los que habrá de regirse el concurso serán al menos los establecidos por esta Ley para la adjudicación de programas de edificación.

4. Si se adjudicara el bien, el ayuntamiento o el optante seleccionado otorgarán escritura pública de venta forzosa sin necesidad del consentimiento del anterior propietario. Además del contenido ordinario, en la escritura se incorporará certificación de las condiciones del concurso, del expediente tramitado y del documento acreditativo del pago o consignación del precio y, en su caso, de las indemnizaciones y pagos a terceros.

5. En el caso de declararse desierta la primera licitación, se convocará un segundo concurso en el plazo de dos meses, con rebaja del tipo en un 25% del precio correspondiente al propietario. En la convocatoria del segundo concurso, el precio de licitación se incrementará con los gastos habidos en la primera.

6. Si la segunda convocatoria de concurso también se declarara desierta, el ayuntamiento, en un plazo no superior a tres meses, podrá adquirir el inmueble por el precio de la última licitación, con destino al patrimonio municipal de suelo. Transcurrido este último plazo sin que el ayuntamiento adquiriera el solar, no podrá reiniciarse el procedimiento de venta forzosa y deberá procederse a la adjudicación de un programa de edificación a un agente edificador.

7. Tras el concurso, la declaración de parcela o solar como de edificación forzosa no se anulará ni cancelará hasta que se acredite el cumplimiento de las condiciones de adjudicación. Si éstas no fueren satisfechas en los plazos previstos, el ayuntamiento podrá disponer la ejecución de la fianza y la expropiación del solar y de la obra parcialmente realizada, en su caso.

Artículo 192.**Subrogación de la diputación foral en la competencia municipal**

Cuando el procedimiento de declaración de edificación forzosa de parcela o solar para su venta forzosa fuera iniciado a instancia de parte y no se resolviese o, en cualquiera de sus fases, se paralizase injustificadamente durante un tiempo superior a seis meses, el interesado podrá denunciar la mora. La denuncia de mora deberá ser presentada tanto en el ayuntamiento como en la diputación foral correspondiente, y tendrá como efecto la subrogación de esta última en las competencias municipales, hasta la terminación del procedimiento de venta forzosa.

Artículo 193.**Expropiación forzosa por incumplimiento del deber de edificar**

Con independencia de las facultades reguladas en este capítulo, el ayuntamiento podrá acordar en cualquier momento la expropiación forzosa de las parcelas y solares no edificados en plazo, en cuyo caso quedará en suspenso el procedimiento de venta forzosa desde el momento de la declaración en el expediente de la necesidad de ocupación.

CAPÍTULO V.**Otros instrumentos de ejecución. Proyectos de urbanización y proyectos de obras complementarias****Artículo 194.****Proyectos de urbanización**

1. Los proyectos de urbanización son proyectos de obras que definen los detalles técnicos de las obras de urbanización. Se redactarán con precisión suficiente para poder ser ejecutados, eventualmente, bajo la dirección de técnico distinto a su redactor.
2. La ejecución de cualquier obra de urbanización en una actuación integrada requerirá la elaboración de un proyecto de urbanización, su previa aprobación administrativa y su publicación en el boletín oficial del territorio histórico correspondiente.
3. Los proyectos a que se refiere el número anterior se formalizarán en una memoria descriptiva de las características de las obras, planos de proyecto y de detalle, mediciones, presupuesto y pliego de condiciones de las obras y servicios, además de los estudios, programas y planes de seguridad y calidad que procedan.
4. Cualquier obra de urbanización no comprendida en el artículo siguiente deberá proyectarse y aprobarse conforme a lo dispuesto en este artículo.

Artículo 195.**Proyectos de obras complementarias, proyectos de obra pública ordinaria y proyectos de obras de dotaciones públicas**

1. Los proyectos de obras complementarias de urbanización que sean precisos en las actuaciones aisladas, únicamente podrán proyectar los trabajos de urbanización o de reposición de la existente cuyo importe sea igual o inferior al 5% del presupuesto de ejecución por contrata de la obra de edificación autorizada en la licencia. Estos proyectos se aprobarán por el ayuntamiento por el procedimiento que dispongan las ordenanzas municipales, que en los municipios alaveses incluirá el preceptivo informe de los concejos afectados, o bien se incluirán como anexos en el proyecto de edificación y se autorizarán mediante la correspondiente licencia.
2. Los proyectos de obras públicas o para la ejecución de dotaciones de sistemas generales o locales no calificados como proyectos de urbanización por esta Ley se rigen, en cuanto a su contenido, tramitación y aprobación, por la normativa que les sea de aplicación.

Artículo 196.**Procedimiento de tramitación y aprobación de proyectos de urbanización**

1. Los proyectos de urbanización de iniciativa particular, en ausencia de otro plazo establecido por el ayuntamiento competente, serán aprobados inicialmente en el plazo de tres meses a contar desde la fecha de entrada del documento. Transcurrido dicho plazo sin haber recaído aprobación inicial, el interesado podrá entenderlo desestimado.

2. Una vez aprobados inicialmente los proyectos de urbanización, se someterán a información pública durante veinte días para que puedan ser examinados y presentadas las alegaciones procedentes, mediante anuncio en el boletín oficial y publicación en el diario o diarios de mayor circulación del territorio histórico correspondiente.

3. El plazo para la aprobación definitiva será de dos meses desde la conclusión del trámite de información pública posterior a la aprobación inicial. Transcurrido este plazo sin haber recaído la pertinente resolución, se entenderá otorgada la aprobación definitiva por silencio administrativo.

4. En los municipios alaveses, el proyecto inicialmente aprobado será remitido para informe preceptivo de los concejos afectados, que habrá de emitirse en el plazo de veinte días y será vinculante en los aspectos de su competencia cuando esta entidad concejil sea la receptora final de las obras.

CAPÍTULO VI.

Conservación de obras y construcciones

SECCIÓN 1ª.

Obras de urbanización

Artículo 197.

El deber de conservación de las obras de urbanización

1. La urbanización es, desde el comienzo de su ejecución en el régimen público, y desde su entrega y recepción por la administración en el régimen privado, una obra de titularidad pública que conlleva el deber de conservación por parte del ayuntamiento.

2. No obstante lo dispuesto en el párrafo anterior, los propietarios de los terrenos comprendidos en una unidad de ejecución quedarán obligados a costear la conservación de las obras de urbanización e instalaciones públicas de la misma cuando así se imponga, de forma justificada y necesariamente con carácter temporal, por el planeamiento o por el programa de actuación urbanizadora o resulte expresamente de disposiciones legales.

Los propietarios se constituirán en junta y aportarán al mantenimiento en proporción a su cuota de participación. Reglamentariamente se determinarán las condiciones de constitución, funcionamiento y otras características de estas juntas, así como su relación con la correspondiente administración municipal.

3. Las obras de urbanización de titularidad privada serán siempre conservadas y mantenidas por sus propietarios, ya sean individuales o en comunidad, en cuyo caso los gastos se distribuirán según las normas propias del régimen de propiedad horizontal y, en su defecto, en función de las cuotas que les correspondan en la copropiedad.

Artículo 198.

Recepción municipal de las obras de urbanización

1. Una vez finalizada la ejecución de las obras de urbanización, el agente urbanizador o el promotor de las mismas notificará al ayuntamiento, al menos con veinte días de antelación, la fecha, el lugar y la hora prevista para proceder a su entrega o puesta a disposición. En los municipios alaveses se convocará también al representante de los concejos afectados.

2. En el acta de recepción se recogerán las observaciones formuladas, en su caso, por el representante municipal y también, si las realizara, del representante concejil en cuanto a los servicios de su competencia, y se remitirá una copia al ayuntamiento correspondiente.

3. Si el ayuntamiento no hubiera formulado en dicha acta de recepción observaciones en relación con la ejecución material de los trabajos o no hubiera asistido, procederá a recepcionar la urbanización en el plazo

máximo de un mes a contar de la fecha de notificación de la solicitud de recepción regulada en el apartado primero de este artículo, excepto en el supuesto de que en dicho plazo, de forma expresa y motivada, manifieste sus reservas para proceder a la recepción por la inadecuación de las obras al proyecto aprobado.

4. Si el ayuntamiento hubiera formulado observaciones en el acta de recepción o hubiera manifestado sus reservas conforme al apartado anterior, se abrirá un período de negociaciones para la determinación conjunta, entre el agente urbanizador o el promotor y el ayuntamiento, de las condiciones necesarias para proceder a la recepción de la urbanización. Dichas determinaciones en ningún caso podrán implicar o afectar a elementos de obra o aspectos no previstos en el proyecto de urbanización, en el proyecto de obras complementarias de urbanización o, en su caso, en el convenio de adjudicación del programa de actuación urbanizadora.

5. Una vez determinadas las condiciones para que el ayuntamiento proceda a la recepción y ejecutados, en su caso, los trabajos complementarios o de remate convenidos, el agente urbanizador o el promotor solicitará formalmente al ayuntamiento la recepción de la urbanización, que deberá llevarse a cabo en el plazo máximo de un mes a contar de la fecha de notificación de dicha solicitud.

6. La recepción de la urbanización se formalizará a través de la correspondiente acta suscrita entre las partes intervinientes, la cual se notificará formal e individualmente a los propietarios de los solares resultantes de la ejecución urbanística.

7. En los municipios alaveses, cuando la urbanización deba ser recibida por los concejos afectados, el ayuntamiento convendrá con éstos el modo de traspaso con la inclusión de las obligaciones de conservación y mantenimiento de la misma.

SECCIÓN 2ª.

Obras de conservación y rehabilitación en bienes inmuebles en general

Artículo 199.

El deber de conservación y rehabilitación

1. Los propietarios de terrenos, construcciones, instalaciones y edificios tienen el deber de mantenerlos en condiciones de seguridad, salubridad, ornato público y decoro, realizando los trabajos y las obras precisas para conservarlos o rehabilitarlos, a fin de mantener las condiciones requeridas para la habitabilidad o el uso efectivo.

2. El deber de los propietarios de edificios alcanza hasta el importe de los trabajos y las obras que no rebase el límite de su contenido normal, representado por:

- a) En el supuesto de actuaciones aisladas, el 60% del coste de reposición del edificio.
- b) En el supuesto de actuaciones integradas, el 50% del coste de reposición del edificio.

Todos los valores dispuestos en este apartado se calcularán sin ninguna consideración del valor del suelo.

3. Cuando la administración ordene o imponga al propietario la ejecución de obras de conservación o rehabilitación que excedan del referido límite, éste podrá requerir de aquella que sufrague el exceso. En todo caso, la Administración podrá establecer ayudas públicas, en las condiciones que estime oportunas, mediante convenio u otros instrumentos, en que podrá contemplarse la explotación conjunta del inmueble.

Artículo 200.

Inspección periódica de construcciones y edificaciones

1. Los propietarios de toda construcción o edificación catalogada o protegida, así como de toda edificación de uso residencial de antigüedad superior a cincuenta años, deberán encomendar a un técnico facultativo, cada diez años, la realización de una inspección dirigida a determinar el estado de conservación de la construcción o edificación.

2. Los informes técnicos que se emitan a resultas de las inspecciones deberán consignar el resultado de la inspección, con descripción de:

- a) Los desperfectos y las deficiencias apreciadas, sus posibles causas y las medidas recomendadas, en su

caso prioritizadas, para asegurar la estabilidad, la seguridad, la estanqueidad y la consolidación estructural, así como para mantener o recuperar las condiciones de habitabilidad o de uso efectivo según el destino propio de la construcción o edificación.

b) El grado de ejecución y efectividad de las medidas adoptadas y de los trabajos y obras realizadas para cumplimentar las recomendaciones contenidas en los informes técnicos anteriores.

3. A efectos administrativos, la eficacia de los informes técnicos requerirá el visado colegial y la presentación de copia de los mismos en el ayuntamiento.

4. Los ayuntamientos podrán requerir de los propietarios la exhibición de los informes técnicos resultantes de las inspecciones periódicas, y, en caso de comprobar que éstas no se han realizado, ordenar su práctica o realizarlas en sustitución y a costa de los obligados.

5. Los informes técnicos emitidos por aplicación de lo dispuesto en este artículo formarán parte de la documentación legalmente exigible al edificio por aplicación de la legislación vigente.

Artículo 201.

Situación legal de ruina

1. Procederá la declaración de la situación legal de ruina de una construcción o edificación cuando el coste de las reparaciones necesarias para devolver la estabilidad, seguridad, estanqueidad y consolidación estructural a un edificio o construcción supere el límite del deber normal de conservación establecido en el [apartado 2 del artículo 199](#) o cuando dichas reparaciones no puedan ser autorizadas por encontrarse el edificio en situación de fuera de ordenación.

2. Corresponderá al ayuntamiento la declaración de la situación legal de ruina, previo procedimiento que se desarrollará reglamentariamente y en el que, en todo caso, deberá darse audiencia al propietario interesado y los demás titulares de derechos afectados.

3. La declaración de la situación legal de ruina deberá disponer las medidas necesarias para evitar daños a personas y bienes, y establecerá las siguientes obligaciones para el propietario:

a) Cuando se trate de una construcción o una edificación no catalogada ni protegida por sus valores, ni sujeta a algún procedimiento dirigido a la catalogación o al establecimiento de un régimen de protección integral, proceder, a su elección, a la completa rehabilitación o a la demolición.

b) Cuando se trate de una construcción o una edificación catalogada, protegida por sus valores o sujeta a algún procedimiento dirigido a la catalogación o al establecimiento de un régimen de protección integral, adoptar las medidas urgentes y realizar los trabajos y las obras necesarias para mantener y, en su caso, recuperar la estabilidad y la seguridad. En este caso, la Administración podrá convenir con el propietario los términos de la rehabilitación definitiva o, de no alcanzarse acuerdo, ordenar las obras de rehabilitación necesarias.

4. Los inmuebles que se hallen calificados o inventariados con arreglo a la legislación del patrimonio cultural se registrarán, en cuanto a su declaración de ruina, por las disposiciones propias de la mencionada legislación y el desarrollo reglamentario de la misma, aplicándose el régimen del presente artículo en cuanto a las cuestiones y determinaciones que no contradigan la mencionada norma protectora.

Artículo 202.

Ruina física inminente

1. Cuando la amenaza de una ruina física inminente de una construcción o edificación ponga en peligro la seguridad pública o la integridad de las personas y los bienes, el ayuntamiento acordará el apuntalamiento y ordenará el desalojo o adoptará las medidas urgentes y necesarias para prevenir o evitar daños, así como para la prevención o minimización de los riesgos o peligros inminentes derivados del estado de obras, construcciones, instalaciones o terrenos. Excepcionalmente cabrá ordenar la demolición, no tratándose de edificio catalogado o protegido, cuando ésta fuera imprescindible para impedir mayores perjuicios.

2. La propiedad del edificio será responsable de los daños y perjuicios que resulten de las medidas a que se refiere el apartado anterior y del coste que suponga su adopción.

3. La adopción de las medidas previstas en este artículo conllevará la incoación del expediente para la declaración de la situación legal de ruina.

Artículo 203.

Órdenes de ejecución

1. Los ayuntamientos deberán dictar órdenes para la ejecución de obras de reparación, conservación y rehabilitación de los edificios y construcciones deteriorados o en condiciones deficientes para su uso efectivo legítimo.

2. Los ayuntamientos estarán habilitados, además, para dictar órdenes de ejecución de obras de reparación, conservación, rehabilitación y mejora en toda clase de edificios para el aseguramiento estructural del edificio, para evitar riesgos a terceros o para disponer de los servicios urbanísticos mínimos de suministro de agua, energía eléctrica y red de aguas, en las condiciones fijadas por la ordenación urbanística, así como para el cumplimiento de la normativa de accesibilidad. Los trabajos y las obras ordenadas deberán fijar plazos y condiciones para su ejecución.

3. Los ayuntamientos además deberán dictar órdenes de ejecución cuando constaten la realización de actos o el desarrollo de usos no previstos o no permitidos por la ordenación territorial y urbanística, para la minimización del impacto de unos y otros y la reposición al estado originario.

4. Las órdenes de ejecución tendrán carácter ejecutivo. El incumplimiento injustificado de las órdenes de ejecución habilitará a la administración actuante para adoptar cualquiera de estas medidas:

a) Ejecución subsidiaria a costa del obligado y hasta el límite del deber normal de conservación.

b) Imposición de hasta diez multas coercitivas con periodicidad mínima mensual, por valor máximo, cada una de ellas, del 10% del coste estimado de las obras ordenadas. En todo caso, transcurrido el plazo para el cumplimiento voluntario derivado de la última multa coercitiva impuesta, la administración actuante estará obligada a ejecutar subsidiariamente la reposición de la realidad física alterada, con cargo al infractor.

c) Incoación del expediente de expropiación forzosa.

d) Formulación de un programa de rehabilitación y adjudicación, mediante procedimiento concursal de acuerdo a lo establecido en el artículo 190 de esta Ley, a un agente rehabilitador, para la ejecución sustitutoria de las obras de rehabilitación en aquellos supuestos en que dichas obras sirvieran para corregir las deficiencias estructurales de la edificación que pudieran llevarla a la situación legal de ruina, según lo establecido en la presente Ley.

TÍTULO VI.

Garantía y protección de la ordenación urbanística

CAPÍTULO I.

Principios generales

Artículo 204.

Funciones de garantía y protección de la ordenación urbanística

1. Corresponde a los ayuntamientos velar por el cumplimiento de las disposiciones de la presente Ley y de las normas y demás instrumentos que la complementan o desarrollan para cumplir las finalidades y promover los principios proclamados en la misma.

2. El ejercicio de las potestades reguladas en este título tiene carácter irrenunciable. A tal efecto, las autoridades y los funcionarios están obligados a iniciar y tramitar, en los plazos previstos en cada caso, los procedimientos establecidos para el ejercicio de tales potestades. El incumplimiento de este deber dará lugar a responsabilidad disciplinaria.

Artículo 205.

Colaboración en el ejercicio de las funciones de control, protección y disciplina

1. Todas las personas, físicas o jurídicas, tienen el deber de colaborar en el desarrollo de las funciones de control, protección y disciplina que la presente Ley atribuye a las administraciones Públicas con competencia en materia de ordenación urbanística y con competencias sectoriales con incidencia en esta materia.
2. Los particulares facilitarán a la administración pública competente para el ejercicio de las funciones de control, protección y disciplina la información y documentación suficiente que ésta les requiera con ocasión del ejercicio de este deber.
3. Las administraciones públicas, así mismo, colaborarán entre sí en el cumplimiento de estas funciones.

Artículo 206.

Régimen de control de las actividades y los actos regulados por la ordenación urbanística

1. Las actuaciones de transformación y utilización del suelo, subsuelo y vuelo objeto de ordenación urbanística quedarán sujetos en todo caso a control de su legalidad a través de:
 - a) La inspección urbanística.
 - b) La autorización y la licencia.
 - c) Las órdenes de ejecución.
2. Los ayuntamientos ostentarán, respecto a cualquier actuación de urbanización, edificación y uso del suelo, las siguientes potestades:
 - a) De inspección, verificación y control, incluso mediante la realización de pruebas o ensayos de las obras o instalaciones para la comprobación del cumplimiento de normas o condiciones técnicas.
 - b) De imposición de la realización de operaciones o actividades urbanísticas, en caso de incumplimiento de los compromisos adquiridos en virtud de acto o convenio.

CAPÍTULO II.

Licencias urbanísticas

Artículo 207.

Actos sujetos a licencia urbanística

1. Están sujetos a la obtención de licencia urbanística, sin perjuicio de las demás autorizaciones que sean procedentes con arreglo a la legislación sectorial aplicable, los siguientes actos:
 - a) Las parcelaciones y segregaciones o cualquier otro acto de división de fincas o predios en cualquier clase de suelo, no incluidos en proyecto de reparcelación.
 - b) Las obras de construcción, edificación e implantación de instalaciones de toda clase de nueva planta.
 - c) Las obras de ampliación de construcciones, edificios e instalaciones de toda clase existentes.
 - d) Las obras de modificación o reforma que afecten a la estructura o a la configuración arquitectónica del edificio o al aspecto exterior de las construcciones, los edificios y las instalaciones de toda clase.
 - e) Las obras que modifiquen la disposición interior o vayan dirigidas a la rehabilitación de las edificaciones, cualquiera que sea su uso, incluidas aquellas que supongan la división de la vivienda preexistente en dos o más viviendas.
 - f) Las obras que hayan de realizarse con carácter provisional.
 - g) Las obras de urbanización complementarias a la edificación.

- h) La demolición de las construcciones, salvo en los casos declarados de ruina inminente.
- i) Los movimientos de tierra y las obras de desmonte y explanación en cualquier clase de suelo.
- j) La extracción de áridos y la explotación de canteras.
- k) La acumulación de vertidos y el depósito de materiales ajenos a las características propias del paisaje natural que contribuyan al deterioro o degradación del mismo.
- l) El cerramiento de fincas, muros y vallados.
- m) La apertura de caminos, así como su modificación o pavimentación.
- n) La ubicación de casas prefabricadas e instalaciones de carácter similar, provisionales o permanentes.
- ñ) La instalación de invernaderos.
- o) La colocación de carteles y vallas de propaganda visibles desde la vía pública cuando estén levantadas o apoyadas en un elemento que sirva de soporte estructural.
- p) Las instalaciones que se ubiquen o afecten al subsuelo.
- q) La instalación de tendidos eléctricos, telefónicos u otros similares y de redes de telecomunicaciones o transporte de energía y la colocación de antenas de cualquier clase.
- r) La primera utilización de obras o partes de ellas, así como su modificación y el cambio, total o parcial, de usos de la edificación.
- s) La apertura de todo tipo de establecimiento, incluidos los industriales, comerciales, profesionales y asociativos.
- t) La tala de árboles y vegetación arbustiva que se encuentren sometidos a protección por el planeamiento territorial o urbanístico.
- u) La construcción de presas, balsas u obras de defensa y corrección de cauces públicos y de vías públicas o privadas, y, en general, cualquier tipo de obras o usos que afecten a la configuración del territorio.
- v) Las construcciones en suelo no urbanizable reguladas en esta Ley.
- w) Cualquier otro acto que señalen los instrumentos de planeamiento de ordenación territorial y urbanística, y en general aquellas actuaciones que supongan la ejecución de obras, o el uso del suelo, subsuelo o vuelo, en términos similares a los previstos en este artículo.

2. No estarán sujetas a licencia las obras de urbanización totales o parciales, así como cualquiera de las actuaciones previstas en las letras anteriores, que se hallen incluidas en un proyecto de urbanización legalmente aprobado conforme a lo dispuesto en esta Ley.

3. Están también sujetos a licencia los actos de construcción, edificación e instalación que realicen los particulares en terrenos de dominio público, sin perjuicio de las autorizaciones o concesiones que otorgue el ente titular del dominio público.

4. Cuando los actos de construcción, edificación e instalación sean promovidos por los ayuntamientos en su propio término municipal, el acuerdo que los autorice o apruebe está sujeto a los mismos requisitos y produce los mismos efectos que la licencia urbanística a los efectos de esta Ley, sin perjuicio de lo dispuesto en la legislación de régimen local.

5. Las ordenanzas municipales podrán sustituir la necesidad de obtención de licencias por una comunicación previa, por escrito, del interesado al ayuntamiento, cuando se trate de la ejecución de obras de escasa entidad técnica, para las cuales no sea necesaria la presentación de proyecto técnico, o para el ejercicio de actividades que no tengan la condición de molestas, insalubres, nocivas o peligrosas, y para aquellas otras actuaciones que prevean las propias ordenanzas. El ayuntamiento podrá verificar en cualquier momento la concurrencia de los requisitos exigidos y podrá ordenar, mediante resolución motivada, el cese de la actuación cuando no se ajuste a lo requerido.

Artículo 208.**Reglas comunes a las licencias urbanísticas**

1. Las licencias urbanísticas se otorgarán:
 - a) Según el proyecto básico de obras, sin perjuicio de la posterior presentación, en su caso, del pertinente proyecto de ejecución.
 - b) Con imposición de cuantas otras condiciones sean procedentes, con arreglo a la legislación y al planeamiento aplicables, para asegurar su efectividad, bien caso a caso, bien con arreglo a un condicionado aprobado con carácter general por el ayuntamiento.
2. Las licencias urbanísticas serán transmisibles, entendiéndose producida la transmisión, salvo pacto en contrario, junto con la de la superficie de suelo o la construcción o edificación correspondiente. No obstante, el transmitente y el adquirente deberán comunicar la transmisión por escrito al ayuntamiento, sin lo cual ambos quedarán sujetos a todas las responsabilidades que se derivaran para el titular.

Artículo 209.**Competencia para el otorgamiento de la licencia urbanística**

1. Los ayuntamientos controlarán, mediante la pertinente intervención previa, la legalidad de los actos, las operaciones y las actividades sometidas a licencia urbanística.
2. La competencia para otorgar la licencia urbanística corresponderá al órgano municipal determinado conforme a la legislación de régimen local.

Artículo 210.**Procedimiento general de otorgamiento de licencia urbanística**

1. La iniciación, instrucción y resolución del procedimiento para el otorgamiento de la licencia urbanística se regulará por las correspondientes ordenanzas municipales, las cuales, como mínimo, deberán respetar las reglas contenidas en los números siguientes.
2. El procedimiento de otorgamiento de licencia se iniciará a instancia del interesado, a cuya solicitud deberá acompañarse:
 - a) El proyecto que proceda, firmado por técnico competente y visado por el correspondiente colegio profesional, cuya memoria deberá especificar las determinaciones urbanísticas de aplicación a las que responda, en el caso de obras que legalmente precisen de proyecto técnico, o, en otro caso, el presupuesto orientativo de las obras a realizar.

Si los colegios profesionales que tuvieran encomendado el visado de los proyectos estimaran, con ocasión de tal trámite interno, el incumplimiento de la legislación urbanística, pondrán su criterio en conocimiento de la administración competente mediante denegación del visado a efectos urbanísticos.
 - b) Las autorizaciones concurrentes exigidas por la legislación que en cada caso fuera aplicable.
 - c) La concesión correspondiente cuando el acto pretendido suponga la ocupación o utilización de dominio público.
3. En los supuestos en los que durante la instrucción del procedimiento sea preceptiva la emisión de informe de otras administraciones públicas afectadas por la licencia, incluidos los concejos, el ayuntamiento les comunicará la presentación de la solicitud, para que en el plazo de un mes emitan informe sobre los aspectos de su competencia. Si en el plazo de un mes no se emite informe alguno, se podrá continuar con el procedimiento de concesión de la licencia municipal.
4. Con carácter previo al otorgamiento de licencia, se emitirá por los servicios municipales informe preceptivo sobre la conformidad de la licencia solicitada a la legalidad urbanística.
5. La resolución denegatoria deberá ser motivada, con referencia explícita a la norma o normas de la

ordenación territorial y urbanística, o de otro carácter, con las que el acto, la operación o la actividad sometida a licencia esté en contradicción.

6. Se entenderá concedida por el transcurso del plazo máximo para resolver desde la presentación de la solicitud sin notificación de resolución alguna. Del acto presunto de concesión podrá interesarse, a los exclusivos efectos probatorios, la expedición de certificación, que deberá producirse dentro de los veinte días siguientes.

7. Con carácter subsidiario, para el supuesto de que la regulación aplicable no lo recoja expresamente, el plazo máximo para la notificación de resolución expresa será de tres meses, desde la presentación de la solicitud de licencia, sin notificación de requerimiento municipal de subsanación o mejora.

Artículo 211.

Efectos del otorgamiento de la licencia urbanística

1. La obtención de la licencia urbanística legitima la ejecución de los actos y las operaciones, así como la implantación y el desarrollo de los usos y las actividades correspondientes. En ningún caso podrán adquirirse, ni aun por silencio administrativo positivo, facultades o derechos disconformes con la ordenación urbanística ni con la legalidad vigente.

2. En todo caso, las licencias se concederán a salvo del derecho de propiedad y sin perjuicio de terceros.

3. Cuando las licencias urbanísticas resulten disconformes con el planeamiento de ordenación urbanística de forma sobrevenida, en virtud de la aprobación de un nuevo instrumento o la modificación del vigente al tiempo del otorgamiento de aquéllas, y las obras aún no hayan concluido, el ayuntamiento declarará motivadamente la disconformidad, y acordará, como medida cautelar, la suspensión inmediata de las obras o de los usos, por plazo que no podrá ser superior a cuatro meses.

Dentro del período de vigencia de la medida cautelar, y previa audiencia del interesado, podrá revocar la licencia en todo o en parte, determinando, en su caso, los términos y condiciones en que las obras ya iniciadas pueden ser terminadas o pueden continuar los usos que venían desarrollándose, con fijación de la indemnización a que haya lugar por los daños y perjuicios causados.

Artículo 212.

Actos promovidos por las administraciones públicas

1. Para el desarrollo de las actuaciones promovidas por administraciones públicas diferentes a la del propio municipio, que no tengan la consideración de obras de marcado carácter territorial, la administración pública promotora, en ejercicio de sus competencias, deberá comunicar el proyecto al correspondiente ayuntamiento, que concederá licencia o manifestará su disconformidad de manera motivada en el plazo de tres meses.

2. Transcurrido este plazo sin recibir comunicación alguna, la administración pública promotora, constatada la conformidad del proyecto con la legislación urbanística y la planificación territorial, previa audiencia del ayuntamiento, podrá autorizar su inmediata ejecución.

Artículo 213.

Integración del régimen urbanístico y el de actividades clasificadas o sujetas a evaluación de impacto ambiental

1. La relación entre la licencia de actividades clasificadas, la licencia de apertura, la evaluación de impacto ambiental y las licencias urbanísticas previstas en esta Ley se regirá por lo dispuesto en la [Ley 3/1998, de 27 de febrero](#), General de Protección del Medio Ambiente del País Vasco.

2. Las licencias deberán otorgarse, cuando proceda, con especificación de las siguientes medidas:

a) Cuando tengan por objeto usos o actividades sujetas al régimen de actividades clasificadas, las medidas correctoras y los procedimientos de verificación de su adopción, realización y funcionamiento efectivo que sean procedentes conforme a la normativa reguladora de dichas actividades.

b) Cuando tengan por objeto usos o actividades sujetas a la evaluación de impacto ambiental, las medidas de

minoración, corrección y seguimiento del impacto ambiental que se prevean en la declaración correspondiente.

Artículo 214.

Prestación de servicios por compañías suministradoras

1. Las empresas suministradoras de servicios de energía eléctrica, agua, saneamiento, gas y telefonía exigirán, para la contratación provisional de los respectivos servicios, la acreditación de la licencia urbanística, y fijarán como plazo máximo de duración del contrato el establecido en ella para la ejecución de las obras o la realización de los trabajos, transcurrido el cual no podrá continuar la prestación del servicio.

2. Las empresas citadas en el apartado anterior exigirán, para la contratación definitiva de los suministros o servicios respectivos, la siguiente documentación:

a) La licencia de usos y actividades cuando la edificación fuera nueva o se hubieran realizado actos u operaciones sujetas a dicha licencia.

b) Licencia municipal de primera utilización en todo caso y además el acto por el que se otorga calificación definitiva cuando se trate de viviendas de protección oficial.

Artículo 215.

Contenido de las licencias

Las licencias urbanísticas incluirán como mínimo entre sus determinaciones:

a) El plazo de iniciación.

b) El plazo máximo de ejecución.

c) El período máximo en que puede estar interrumpida la ejecución de las obras por causa imputable a su promotor.

Artículo 216.

Caducidad

1. En los supuestos de que las obras no se hubiesen iniciado o no hubiesen finalizado, o estuviesen interrumpidas por causa imputable al promotor, contraviniendo los plazos establecidos al efecto en la licencia, el ayuntamiento declarará, previo procedimiento administrativo con audiencia al interesado, la caducidad de la licencia, sin derecho a indemnización alguna.

2. Podrá solicitarse motivadamente la ampliación de los plazos previstos en la licencia, y el ayuntamiento la acordará cuando proceda.

3. Una vez declarada la caducidad de la licencia, el interesado podrá solicitarla nuevamente en cualquier momento.

CAPÍTULO III.

Inspección urbanística

Artículo 217.

Función inspectora. El deber de colaboración

1. La inspección urbanística es una potestad dirigida a comprobar que todos los actos, las operaciones y las actividades sometidos a licencia se sujetan a la legalidad y la ordenación territorial y urbanística aplicables.

2. En particular, el ejercicio de la función inspectora comprende:

a) Velar por el cumplimiento de los fines, objetivos y principios proclamados en esta Ley, de sus preceptos y

de las disposiciones normativas e instrumentos que la desarrollan y complementan.

b) Vigilar e investigar los actos, las operaciones y las actividades que pudieran vulnerar la normativa señalada en el apartado anterior.

c) Denunciar cuantas anomalías observe en la ejecución y aplicación de los instrumentos para la ordenación ambiental, territorial y urbanística.

d) Informar y proponer a las administraciones y autoridades competentes sobre la adopción de las medidas cautelares, correctivas y sancionadoras que juzgue convenientes para la conservación ambiental y el cumplimiento de la ordenación territorial y urbanística.

e) Instruir los expedientes sancionadores que se le encomienden.

f) Colaborar con los tribunales de justicia y las administraciones competentes en materia ambiental y de ordenación territorial y urbanística.

g) Desempeñar cuantas otras funciones asesoras, inspectoras y de control le sean encomendadas.

3. El ejercicio de la función inspectora comprende las siguientes facultades:

a) Investigación y acceso a registros y archivos para el ejercicio de sus funciones.

b) Extensión de actas de inspección, que gozarán de presunción de veracidad respecto a los hechos que en ellas se consignen.

c) Requerimiento y obtención del auxilio de la fuerza pública cuando fuera necesario.

4. Toda persona tiene el deber de colaborar en el ejercicio de la función inspectora, facilitando los documentos y la información que les soliciten los funcionarios y las autoridades que la ejerzan. Dicho deber de colaboración incluye la obligación de permitir el acceso a todos los inmuebles que no tengan la condición legal de domicilio.

5. La negativa no fundada a colaborar con la inspección urbanística constituirá obstaculización del ejercicio de la potestad de inspección a los efectos de su consideración como infracción urbanística.

Artículo 218.

Servicios de inspección

1. La inspección urbanística será ejercida por la Administración de la Comunidad Autónoma del País Vasco, de los territorios históricos y los ayuntamientos, de acuerdo con sus competencias y de conformidad con lo establecido en esta Ley.

2. La inspección urbanística de la Administración de la Comunidad Autónoma del País Vasco estará referida a la garantía y protección de la legislación cuya ejecución le esté encomendada y de la ordenación territorial que sea de su competencia.

3. Los territorios históricos deberán contar con el correspondiente servicio de inspección en sus Departamentos competentes en materia de urbanismo.

4. Los informes emitidos por los servicios forales de inspección o los de cualesquiera otros entes públicos sobre infracciones urbanísticas deberán ser comunicados al ayuntamiento en cuyo territorio se localicen. Dentro de los veinte días siguientes al de recepción de los informes, el ayuntamiento deberá comunicar al órgano foral competente la resolución que haya adoptado sobre la incoación o no de procedimiento de protección de la legalidad urbanística y procedimiento sancionador.

5. Todos los ayuntamientos deberán asegurar el desarrollo de la función inspectora por sí o mediante cualquiera de las fórmulas de cooperación con el departamento foral competente en materia de urbanismo.

6. La Administración de la Comunidad Autónoma del País Vasco y de los territorios históricos deberán prestar a los ayuntamientos la ayuda necesaria para el ejercicio por éstos de sus potestades inspectora y sancionadora.

CAPÍTULO IV.**Disciplina urbanística****SECCIÓN 1ª.****Régimen de las edificaciones, construcciones e instalaciones y demás actuaciones clandestinas****Artículo 219.****Actuaciones clandestinas**

A los efectos de esta Ley, tendrán la consideración de clandestinas cuantas actuaciones objeto de licencia se realicen o hayan realizado sin contar con los correspondientes títulos administrativos legitimantes requeridos en la presente Ley o al margen o en contravención de los mismos.

Artículo 220.**Suspensión previa**

1. Cuando el alcalde tenga conocimiento, por cualquier medio, de que se están realizando obras o usos clandestinos, ordenará de forma inmediata la suspensión de los mismos.

2. El incumplimiento de la orden de suspensión dará lugar, mientras persista, a sucesivas multas coercitivas por plazos de un mes, así como al traslado del testimonio pertinente al Ministerio Fiscal en el supuesto de existir indicios de que los hechos fueran constitutivos de delito de desobediencia. El importe de cada una de estas multas será la mayor de las siguientes cantidades; el 10% del valor de la actuación clandestina, o una cantidad alzada de 600 euros.

Artículo 221.**Régimen de legalización de las actuaciones clandestinas**

1. Cuando, con ocasión del desarrollo de sus actividades propias o de la inspección que les incumba, cualquier administración pública tenga conocimiento de actos o actuaciones susceptibles de ser calificados como clandestinas, deberá dar cuenta al ayuntamiento en cuyo término se estén realizando o se hayan realizado las actuaciones de que se trate. Éste deberá ordenar la suspensión prevista en el artículo anterior y notificar dicha resolución a las personas que consten en las diligencias practicadas como directamente responsables.

2. Conocida por el ayuntamiento la existencia o realización de un acto o una actuación clandestina, el alcalde dictará la orden de suspensión, que será notificada a los propietarios del inmueble, emplazándoles, previo procedimiento, para que, si la actuación fuera en principio legalizable, en el plazo máximo de un mes presenten solicitud de legalización del acto o la actuación de que se trate, acompañada, en su caso, del proyecto técnico suficiente al efecto. A tal fin, se adjuntará a la notificación la información urbanística que deba tenerse en cuenta para la legalización.

3. En el supuesto de obras para cuya ejecución se requiera la presentación de previo proyecto técnico, el proyecto de legalización deberá contener toda la documentación exigible a un proyecto técnico de nueva construcción o edificación. En caso de recoger la permanencia de elementos resistentes se justificará, mediante ensayos, su capacidad portante.

4. La administración municipal, dentro de los tres meses siguientes a la presentación de la solicitud de legalización, resolverá definitivamente y notificará sobre el carácter legalizable o no del acto o la actuación.

5. En el caso de declararse legalizable la actuación, se seguirán los procedimientos y observarán los plazos previstos en la presente Ley para la realización de los actos de control que en cada caso sean aplicables.

6. Cuando se declare no legalizable la actuación o no se hubiera presentado en plazo solicitud de legalización, se ordenará en el mismo acuerdo, con independencia de las sanciones que pudieran imponerse:

a) La demolición, a costa del interesado, de las obras de construcción, edificación o instalación realizadas, con reposición del terreno a su estado original, cuando se trate de obras nuevas.

- b) El cese definitivo del uso o los usos, en su caso.
- c) La reconstrucción de lo indebidamente demolido, cuando se trate de la demolición de una construcción, edificación o instalación catalogada o declarada monumento o inserta en un área protegida.
7. La administración podrá acordar en cualquier momento las siguientes medidas cautelares para garantizar la efectividad del requerimiento de legalización:
- a) Cuando tengan por objeto actos o actuaciones en curso de ejecución, además de la suspensión, el desalojo, la retirada de materiales y maquinaria afectos a la obra y el precinto de los inmuebles y de las instalaciones de obras.
- b) En todo caso, la suspensión del suministro de gas, agua y electricidad, salvo que los inmuebles tuvieran la condición legal de domicilio.
8. La legalización de actos o actuaciones urbanísticas clandestinas no extingue la responsabilidad sancionadora en que por infracción urbanística hayan podido incurrir las personas que hayan contribuido a las mismas.
9. La resolución que ponga fin al procedimiento de legalización indicará además las indemnizaciones que procedan derivadas de la realización del acto o la actuación clandestina y de su legalización.

Artículo 222.

Competencia supramunicipal

Cuando no se haya adoptado acuerdo o resolución municipal en los supuestos previstos en los dos artículos anteriores, el departamento competente en materia de ordenación del territorio del Gobierno Vasco podrá formular requerimiento al alcalde para que dentro del mes siguiente a la recepción del requerimiento se proceda en la forma dispuesta en dichos artículos. En el caso de que no se atienda el requerimiento así practicado o transcurra el plazo legal sin respuesta alguna, podrá recurrirse ante la jurisdicción competente.

Artículo 223.

Límites de la legalización

Los actos y actuaciones clandestinas declaradas contrarias a la ordenación urbanística y territorial sólo podrán ser legalizadas previa modificación o revisión del planeamiento urbanístico, sin perjuicio de lo dispuesto en el artículo 106.

SECCIÓN 2ª.

Operaciones de restauración de la ordenación urbanística

Artículo 224.

Operaciones de restauración de la ordenación urbanística

1. Las operaciones de restauración de la ordenación urbanística que se dispongan por razón de actos o actuaciones clandestinas serán determinadas en la resolución del procedimiento de legalización.
2. Las operaciones de restauración de la ordenación urbanística derivadas de actos o actuaciones clandestinas correrán de cuenta de los titulares de los terrenos o inmuebles o de los responsables de dichas actuaciones, usos o actividades.
3. Cuando la orden de ejecución de las operaciones de restauración no se contuviera ya en la resolución del procedimiento sobre legalización de los actos o actuaciones clandestinas correspondientes, la administración competente podrá dictarla de forma independiente previo procedimiento en el que se oirá a las personas interesadas, que se regulará reglamentariamente.
4. Transcurridos cuatro años desde la total terminación de las obras, trabajos e instalaciones, o desde la aparición de signos físicos exteriores que permitan el conocimiento de su realización, la administración no podrá ordenar la demolición de las edificaciones, las instalaciones o las construcciones correspondientes. Éstas

quedarán sujetas, no obstante, al régimen de instalaciones, edificaciones y construcciones fuera de ordenación, y cualquier acto que implique su reforma, ampliación o consolidación requerirá la previa aprobación de un proyecto de legalización, si ésta fuera posible. En este proyecto se contemplará el conjunto de medidas necesarias para la eliminación o, en todo caso, reducción del impacto en los servicios urbanísticos, dotación de espacios públicos u otros análogos. La administración podrá aprobar dichos proyectos de oficio.

5. El plazo de cuatro años a que se refiere el apartado anterior no rige, en ningún caso, para los usos ni para las parcelaciones y las construcciones, edificaciones e instalaciones que se realicen en los siguientes supuestos:

- a) Los ejecutados en suelo no urbanizable.
- b) Los ejecutados sobre terrenos calificados en el planeamiento como dotaciones públicas de la red de sistemas generales.
- c) Los ejecutados en dominio público o en las zonas de servidumbre del mismo.
- d) Los que afecten a bienes catalogados por el ayuntamiento o declarados de interés cultural en los términos de la legislación sobre patrimonio histórico, cultural y artístico.

6. La falta de ejecución de las órdenes de reposición de la realidad física alterada para la restauración de la integridad de la ordenación territorial y urbanística dará lugar a la imposición de hasta diez sucesivas multas coercitivas por plazos de un mes, así como al traslado de testimonio al Ministerio Fiscal en el supuesto de existir indicios de que los hechos fueran constitutivos de delito de desobediencia. El importe de cada una de dichas multas podrá ascender a la mayor de las siguientes cantidades: al 10% del coste estimado de las obras y los trabajos de reposición a ejecutar, o 600 euros. En todo caso, transcurrido el plazo para el cumplimiento voluntario derivado de la última multa coercitiva impuesta, la Administración actuante estará obligada a ejecutar subsidiariamente la reposición de la realidad física alterada, con cargo al infractor.

CAPÍTULO V.

Infracciones y sanciones urbanísticas

SECCIÓN 1ª.

Régimen general

Artículo 225.

Infracciones urbanísticas

1. Son infracciones muy graves:

a) Las conductas tipificadas como graves que afecten a suelos calificados como sistemas generales o que se lleven a cabo en suelo no urbanizable objeto de algún régimen de protección o en suelos que tengan la consideración de dominio público conforme a la legislación sectorial correspondiente, o se ubiquen en las zonas de servidumbre del mismo.

b) La destrucción de bienes catalogados por el ayuntamiento o declarados de interés cultural en los términos de la legislación sobre el patrimonio histórico, cultural y artístico.

c) Los actos de parcelación urbanística que se realicen en suelo no urbanizable protegido por el planeamiento general o especial.

2. Son infracciones graves:

a) Las que constituyan incumplimiento de las normas sobre parcelación en suelo urbano, urbanizable o no urbanizable no sujeto a régimen alguno de protección, o sobre uso del suelo, altura, superficie y volumen edificable, densidad residencial y situación de las edificaciones y ocupación permitida de la superficie de fincas, parcelas o solares.

b) La realización de obras que, por afectar a elementos estructurales, precisen proyecto técnico y no estén amparadas por licencia, salvo que por la escasa alteración del paisaje urbano, rural o natural, o por la escasa

afección a la seguridad y salud de bienes y personas, merezcan la consideración de leves.

- c) Los usos no amparados por licencia e incompatibles con la ordenación urbanística aplicable.
- d) El exceso de edificación sobre la edificabilidad física permitida por la ordenación, entendiéndose por la misma tanto la superficie construida como el volumen edificado.
- e) La edificación de sótanos, semisótanos, áticos o entreplantas, cualquiera que sea el uso a que se dedicaran, no permitidos por el planeamiento.
- f) La ejecución de obras de consolidación o modernización, o que originen incremento de su valor, en edificios, construcciones e instalaciones declaradas en situación de fuera de ordenación.
- g) En todo caso, los movimientos de tierras y las extracciones en el subsuelo no amparados por licencia o proyecto de urbanización o, en su caso, autorización de la administración competente cuando proceda.
- h) El vertido de escombros u otros residuos, así como el depósito de materiales que deterioren el paisaje natural o rural por ser ajenos al mismo, salvo que por su escaso impacto en el paisaje merezca la consideración de leve.
- i) Los incumplimientos en materia de ejecución, salvo que se subsanen tras el primer requerimiento de la administración, en cuyo caso tendrán la consideración de leves.
- j) El incumplimiento por el agente urbanizador de los compromisos suscritos en el correspondiente convenio urbanístico, salvo que se demostrase la escasa entidad del daño producido a los intereses públicos o a terceros.
- k) El incumplimiento de las normas relativas a bienes y recursos integrantes de los patrimonios públicos de suelo y su destino.
- l) La obstaculización de la actividad inspectora.
- m) La no paralización de las obras o usos en el plazo de setenta y dos horas, contado desde que se reciba el correspondiente requerimiento suspensivo de la administración, salvo, en su caso, las estrictamente necesarias, previa su autorización, para garantizar la seguridad de las personas.

3. Son infracciones leves las operaciones y actividades urbanísticas realizadas en disconformidad o sin contar con el preceptivo proyecto de urbanización, licencia, autorización o informe urbanístico no contempladas en los números anteriores, y, en todo caso, cuantas infracciones tipificadas en esta Ley no tengan la consideración de graves o muy graves.

4. Incurren en responsabilidad los miembros de las corporaciones locales y las autoridades con competencia en materia de ordenación territorial y urbanismo cuando:

- a) Conforme a lo dispuesto en esta Ley, adopten o voten favorablemente actos o acuerdos de otorgamiento de licencia urbanística o autorización de actuaciones o actividades que infrinjan la legalidad, la ordenación territorial o el planeamiento urbanístico, o que supongan o impliquen su legitimación.
- b) Dejen de ejercer las potestades de inspección, protección, restauración y sanción de los actos y las actuaciones clandestinas y las infracciones urbanísticas.

5. En los supuestos previstos en el número anterior, las infracciones se calificarán de muy graves, graves o leves en función de la calificación que merezca la infracción legitimada o consentida y de sus consecuencias para el interés general.

Artículo 226.

Sanciones urbanísticas

1. Las infracciones definidas en el artículo anterior podrán sancionarse con:

- a) Multa.
- b) Inhabilitación para participar en el concurso para la adjudicación de actuaciones urbanizadoras o

edificatorias.

c) Publicidad de la infracción, sanción y medidas de legalización.

d) Incautación del beneficio o del resultado económico obtenido.

2. Las infracciones anteriormente tipificadas serán sancionadas con las siguientes multas:

a) Infracciones leves: multa de 500 a 5.000 euros.

b) Infracciones graves: multa de 5.001 a 50.000 euros.

c) Infracciones muy graves: multa desde 50.001 euros hasta el importe superior de entre los siguientes: 500.000 euros, o el 150% del valor de las obras, trabajos o instalaciones realizadas o, en su caso, del coste de reposición de los bienes y situaciones en su primitivo estado.

3. Cuando así se establezca en la resolución sancionadora, y, en todo caso, cuando se sancionen infracciones muy graves, la administración competente deberá ordenar la publicación en el boletín oficial del territorio histórico y en el «Boletín Oficial del País Vasco», y en el diario o diarios de mayor difusión en la Comunidad Autónoma, de la infracción cometida, la sanción impuesta y las medidas de legalización y restauración del orden territorial y urbanístico. Los gastos derivados de la publicación del acuerdo sancionador serán por cuenta de quienes hayan sido declarados responsables del mismo.

4. En ningún caso la infracción podrá suponer un beneficio económico para el infractor. En consecuencia, en los supuestos en que la comisión de la infracción haya conllevado o conlleve un beneficio económico, la sanción económica que corresponda será incrementada con la cuantía total del beneficio económico obtenido.

5. En los supuestos de reincidencia, incumplimiento de la sanción propuesta o insolvencia del responsable de la infracción, la administración actuante podrá expropiar los terrenos y los derechos de su propiedad con una reducción del 25% de su valor.

6. Los técnicos que incurran en responsabilidad deberán ser sancionados de acuerdo con la normativa disciplinaria que sea aplicable.

7. Las sanciones económicas recaudadas como consecuencia de cualquier infracción urbanística se integrarán necesariamente en el patrimonio público de suelo de la administración actuante.

Artículo 227.

Multas coercitivas

1. Con independencia de las multas impuestas como sanción, en los supuestos de obstaculización, desobediencia o incumplimiento de las órdenes de la administración se podrán imponer, con periodicidad mensual, hasta diez multas coercitivas. El importe de cada una podrá ser el mayor de las siguientes cantidades: la décima parte del valor de lo ordenado, o 600 euros.

2. El importe de las multas coercitivas se ingresará en el patrimonio público de suelo de la administración actuante.

Artículo 228.

Sujetos responsables de las infracciones urbanísticas

1. En las obras o usos del suelo que se ejecuten o desarrollen sin licencia o con inobservancia de sus condiciones serán responsables los promotores, los empresarios de las obras, los propietarios de los inmuebles si no fueran promotores, y, en su caso, los técnicos directores de las mismas. Igualmente serán responsables los titulares, directores o beneficiarios de los usos o de los establecimientos.

2. En las obras amparadas por licencias cuyo contenido sea constitutivo de una infracción urbanística grave o muy grave serán responsables los técnicos que hubieran informado favorablemente el proyecto, y las autoridades y miembros de los gobiernos locales que las hubieran otorgado sin los informes preceptivos o con informe desfavorable en razón de aquella infracción.

3. Cuando la responsabilidad sea imputable a una persona jurídica o a una comunidad de propietarios, el juicio de culpabilidad se hará respecto a las personas físicas que hayan formado la voluntad de aquélla en relación con la concreta actuación u omisión de cuya sanción se trate.

4. Las personas jurídicas asumirán en todo caso el coste de las medidas de restauración del orden vulnerado, sin perjuicio del derecho de repetición de éstas contra las personas responsables y de las indemnizaciones por daños y perjuicios a terceros a que haya lugar.

5. En el supuesto de comunidades de propietarios, los responsables por acción u omisión de la infracción de que se trate responderán individualmente de la misma.

Artículo 229.

Prescripción de las infracciones

1. Las infracciones previstas en esta Ley prescriben en los siguientes plazos:

- a) Las muy graves a los cinco años.
- b) Las graves en un plazo de cuatro años.
- c) Las leves en un plazo de dos años.

2. El plazo de prescripción empezará a contar desde el momento en que las obras realizadas estuvieran en condiciones de servir al fin o a los usos previstos y existieran signos exteriores que permitan a la administración conocer su realización. La infracción consistente en el desarrollo de un uso o actividad no comienza a prescribir mientras se mantenga uno u otra.

3. La prescripción de la infracción se interrumpe con la notificación de la incoación del correspondiente procedimiento sancionador.

4. No obstante lo establecido en los apartados anteriores, cuando existan actos de la administración que autoricen actividades constitutivas de infracción urbanística, el plazo de prescripción comenzará a contar desde que se anulen los actos administrativos que los legitimaron.

Artículo 230.

Prescripción de la sanción

1. Las sanciones impuestas por la comisión de infracciones muy graves prescriben a los cinco años, las de las graves a los tres años, y las de las leves al año.

2. El cómputo del plazo de prescripción de las sanciones comenzará a contarse desde el día siguiente a aquel en que la resolución por la que se imponga la sanción adquiera firmeza en vía administrativa.

Artículo 231.

Graduación de la responsabilidad

1. Son circunstancias que agravan la responsabilidad de los culpables de una infracción:

a) Haberse prevalido, para cometerla, de la titularidad de un oficio o cargo público, salvo que el hecho constitutivo de la infracción haya sido realizado precisamente en el ejercicio del deber funcional propio del cargo u oficio.

b) Utilizar violencia o cualquier otro tipo de coacción sobre la autoridad o funcionario público encargado del cumplimiento de la legalidad urbanística, o mediante soborno.

c) Alterar los supuestos de hecho que presuntamente legitiman la actuación, o falsificar los documentos en que se acredita el fundamento legal de la actuación.

d) Realizarla aprovechándose de una grave necesidad pública o de los particulares que resultaron

perjudicados.

e) Resistirse a las órdenes emanadas de la autoridad relativas a la defensa de la legalidad urbanística o cumplirlas defectuosamente.

f) Iniciación de las obras sin orden escrita del técnico director y las modificaciones que aquél introdujera en la ejecución del proyecto sin instrucciones expresas de dicho técnico cuando tales variaciones comporten una infracción urbanística.

g) La comisión de una infracción por persona a la que se haya impuesto en los tres años anteriores una sanción firme por haber cometido alguna de las infracciones tipificadas en esta Ley.

h) No haber procedido a la suspensión de las obras tras la inspección y pertinente advertencia del agente de la autoridad.

2. Son circunstancias cuya concurrencia atenúa la responsabilidad de los culpables de una infracción urbanística:

a) Demostrar la falta de intencionalidad del daño a los intereses públicos o privados de terceros afectados por la actuación.

b) Haber adoptado medidas para la reparación o la disminución del daño causado antes de la incoación del procedimiento sancionador.

3. Son circunstancias que, según cada caso, atenúan o agravan la responsabilidad:

a) El mayor o menor beneficio obtenido y el mayor o menor perjuicio causado por la infracción.

b) El grado de conocimiento técnico de los pormenores de la actuación, de acuerdo con la profesión o actividad laboral del responsable.

c) La mayor o menor dificultad técnica para devolver a su estado original la realidad física alterada.

4. Cuando en el expediente se aprecie alguna circunstancia agravante o atenuante, la multa debe imponerse, respectivamente, en su mitad superior o inferior respectivamente, estableciéndose la cuantía en función de la ponderación de la incidencia de dichas circunstancias en la valoración global de la infracción. Las mismas reglas se observarán según los casos cuando concurren las circunstancias mixtas establecidas en el número anterior.

Artículo 232.

Exención de responsabilidad y reducción de sanciones

1. Si el responsable de una infracción urbanística leve procede a restaurar la realidad física alterada, a reparar los daños causados y a solicitar la correspondiente legalización si fuera procedente, todo ello con anterioridad del inicio de las actuaciones sancionadoras y de protección de la legalidad, podrá ser eximido totalmente de responsabilidad.

2. En los supuestos de infracción por realización de actividades, construcciones o usos legalizables, la sanción se reducirá en un 30% de su cuantía cuando se cumplan los siguientes requisitos:

a) Se abone el resto de la multa en el plazo máximo de un mes contado a partir de la notificación de la sanción.

b) El infractor muestre por escrito su conformidad con la sanción impuesta y renuncie expresamente al ejercicio de la acción de impugnación en el referido plazo.

c) El infractor inicie los trámites para legalizar la actuación sancionada en el referido plazo y presente fianza por el 50% del importe de las obras o actuaciones necesarias.

Artículo 233.

Reglas para la determinación de la multa

1. Las multas por infracciones se imponen con independencia de las demás medidas previstas en esta Ley.
2. Las multas impuestas a los distintos responsables por una misma infracción tienen entre sí carácter independiente.

Artículo 234.

Normativa subsidiaria

En todo lo no previsto en materia sancionadora por esta Ley será de aplicación subsidiaria lo previsto en la [Ley 2/1998, de 20 de febrero](#), del Parlamento Vasco, sobre Potestad Sancionadora de las Administraciones Públicas.

SECCIÓN 2ª.

Infracciones y sanciones específicas en materia de ejecución de programas, parcelación, edificación, medio ambiente y patrimonios públicos de suelo

Artículo 235.

Infracciones en materia de urbanización y ejecución de la programación de actuaciones

1. Las obras de urbanización e implantación de servicios que se realicen con carácter clandestino en cualquier tipo de suelo se sancionarán con multa equivalente al importe de las mismas. La cuantía mínima de estas sanciones será, en todo caso, de 5.000 euros.
2. El incumplimiento de los compromisos contraídos en relación con la programación de actuaciones dará lugar, con independencia de la ejecución de las respectivas garantías previstas en el programa de actuación urbanizadora y los programas de edificación, a la imposición de las siguientes sanciones:
 - a) Multa de 5.000 euros a 50.000 euros.
 - b) Inhabilitación para concursar y resultar adjudicatario de la ejecución de actuaciones urbanizadoras y edificatorias por un mínimo de tres años y un máximo de diez años.

Artículo 236.

Infracciones en materia de parcelación

La infracción en materia de parcelación se sancionará con multa del 20 al 25% del valor de los terrenos afectados en las operaciones de parcelación o división.

Artículo 237.

Infracciones en materia de edificación

1. Se impondrá multa del 50% del total del presupuesto del proyecto o, en su defecto, del valor de la obra ejecutada, a quienes realicen o hayan realizado obras de construcción o edificación en cualquiera de las siguientes condiciones:
 - a) Sin correspondencia con el uso del suelo.
 - b) Superando la altura, la superficie y el volumen edificable, excediendo la ocupación en planta permitida o la distancia mínima a linderos, o contraviniendo los retranqueos.
 - c) Infringiendo la prohibición de obras de modernización, consolidación o aumento de volumen en edificios declarados fuera de ordenación.
 - d) Continuando las obras a pesar de haberse adoptado medida suspensiva por la administración actuante.
2. El valor de la obra ejecutada se calculará en función del valor en venta en relación con otros similares en características y emplazamiento, que se fijará por la administración, previo informe técnico y audiencia del

interesado.

3. Se sancionará con multa del 100 al 200% del valor del suelo afectado, o del presupuesto del proyecto, o, en defecto de éste, del valor de las obras ejecutadas, a quienes lleven a cabo obras, instalaciones o cualesquiera otras acciones en terrenos destinados por el planeamiento a sistemas generales, espacios naturales protegidos y sus zonas periféricas de protección, que impidan o perturben su destino, incluso si las mismas resultaran ser legalizables. La cuantía mínima de estas sanciones será en todo caso de 5.000 euros.

4. Cuando la infracción se realice sobre bienes no susceptibles de valoración, por estar excluidos de modo permanente y total del tráfico jurídico, la multa podrá oscilar entre los 5.000 y los 50.000 euros en función de la gravedad del perjuicio causado.

5. La alteración del uso del edificio, planta, local o dependencia a que estén destinados por la ordenación o las ordenanzas será sancionada con el 100% del beneficio obtenido con la alteración del uso. Cuando el beneficio no fuese susceptible de valoración, la multa podrá oscilar entre los 500 y los 50.000 euros en función del perjuicio causado al interés público y al interés de los terceros afectados.

6. Se sancionará con multa de 500 euros a 5.000 euros a las empresas anunciantes que coloquen, sin contar con licencia para ello, los carteles de propaganda a que se refiere la letra p) del apartado 1 del artículo 207. La sanción se graduará en función de la localización, el tamaño y la incidencia en el medio físico y en el entorno. La sanción se aplicará en su grado máximo cuando se incumpla la resolución de la administración requiriendo la retirada del cartel instalado sin la pertinente autorización.

Artículo 238.

Infracciones en materia de medio ambiente y patrimonio cultural y natural

1. Se sancionará con arreglo a lo establecido en la legislación protectora de patrimonio cultural a quienes derriben o desmonten total o parcialmente bienes que sean objeto de protección especial por el planeamiento por su carácter monumental, histórico, artístico, arqueológico, cultural, típico o tradicional.

2. Se sancionará con multa del 75% del valor de la obra ejecutada la realización de construcciones en lugares inmediatos o que formen parte de un grupo de edificios de carácter histórico, artístico, arqueológico, típico o tradicional que infrinjan las correspondientes normas o régimen jurídico de protección, quebranten la armonía del grupo o produzcan el mismo efecto en relación con algún edificio de gran importancia o calidad de los caracteres indicados. La cuantía mínima de la sanción será de 5.000 euros, y la graduación de la multa se realizará en atención al carácter grave o leve de la discordancia producida.

3. Las talas y los derribos de árboles que infrinjan las disposiciones de aplicación en terrenos que el plan de ordenación urbanística o la ordenación territorial haya calificado como espacio forestal a preservar, estén o no sometidos a un régimen forestal especial, serán sancionados con una multa equivalente al valor en venta del arbolado talado o destruido.

4. Las multas previstas en este artículo se graduarán en función de la mayor o menor trascendencia que tenga la infracción en relación con el daño a los valores objeto de protección.

5. Se ordenará restaurar la realidad física alterada, siempre que fuera posible.

Artículo 239.

Infracciones en materia de patrimonios públicos de suelo

1. Los miembros de corporaciones locales, los funcionarios y las autoridades con competencia en materia de patrimonios públicos de suelo que participen en acciones u omisiones que supongan la no incorporación de los fondos o bienes que legalmente deban integrarse en dichos patrimonios, u omitan la advertencia de ilegalidad en los informes preceptivos, serán sancionados, cada uno de ellos, con multa mínima de 5.000 euros, sin perjuicio de la obligación de reintegro con carácter solidario del valor real del menoscabo sufrido en el patrimonio público de suelo.

2. Los miembros de corporaciones locales, los funcionarios y las autoridades que participen en actuaciones que supongan la enajenación de los bienes integrantes del patrimonio público de suelo contraviniendo las disposiciones de esta Ley, u omitan la advertencia de ilegalidad en los informes preceptivos, serán sancionados, cada uno de ellos, con multa de 5.000 euros.

Artículo 240.**Infracciones específicas en suelo no urbanizable**

La realización en suelo no urbanizable de construcciones, edificaciones o instalaciones que excedan, defrauden objetivamente o contravengan en cualquier otra forma lo dispuesto en esta Ley será sancionada con multa del 100% del coste de la obra ejecutada. El importe mínimo de la sanción será de 500 euros.

SECCIÓN 3ª.**Competencia y procedimiento****Artículo 241.****Competencias**

1. La competencia para la incoación y la instrucción de los procedimientos sancionadores corresponde siempre al ayuntamiento, salvo en los supuestos de competencia de otras administraciones públicas previstos en esta Ley.

2. La competencia para imponer las sanciones será la regulada en la legislación de régimen local.

Artículo 242.**Instrucción de los procedimientos**

Se iniciarán simultáneamente los procedimientos de protección de la legalidad urbanística, incluidos los de legalización y de restauración de la realidad física alterada, y los de sanción de la infracción cometida que proceda incoar por unos mismos hechos.

Artículo 243.**Prejudicialidad**

1. Cuando, con ocasión de los procedimientos administrativos que se instruyan por infracción urbanística, resulten indicios del carácter de delito o falta penal del hecho, el órgano competente para imponer la sanción, por sí o a propuesta del instructor del expediente, lo pondrá en conocimiento del Ministerio Fiscal, a los efectos de exigir las responsabilidades de orden penal en que hayan podido incurrir los infractores, y deberá abstenerse de proseguir el procedimiento sancionador mientras la autoridad judicial no se haya pronunciado.

2. La sanción penal excluirá la imposición de sanción administrativa, sin perjuicio de la adopción de las medidas de reposición a la situación anterior a la comisión de la infracción.

Artículo 244.**Anulación del acto administrativo de autorización**

1. Cuando las actividades constitutivas de infracción según esta Ley se realicen o hayan realizado al amparo de una licencia u orden de ejecución y de acuerdo con sus determinaciones, no se podrá imponer sanción alguna en tanto no se proceda a la anulación del acto administrativo que les otorgue cobertura.

2. En el caso previsto en el número anterior, y mientras aún se estén realizando las obras o desarrollándose los usos, el órgano municipal correspondiente dispondrá, cualquiera que sea la fecha de su adopción o dictado, la suspensión de los efectos de la licencia y orden de ejecución y, consiguientemente, la suspensión inmediata de las obras o los usos iniciados a su amparo, todo ello conforme a las normas que regulan la revisión de actos administrativos.

3. En el supuesto de que las obras estuvieran terminadas o los usos hubieran cesado, las licencias u órdenes de ejecución cuyo contenido constituya o legitime alguna de las infracciones previstas en esta Ley deberán ser revisadas por el órgano municipal correspondiente en los términos y condiciones y por los procedimientos previstos al efecto en la legislación reguladora del régimen jurídico de las administraciones públicas y del procedimiento administrativo común.

DISPOSICIONES ADICIONALES.**Primera.****Comisión de Ordenación del Territorio del País Vasco**

1. La Comisión de Ordenación del Territorio del País Vasco es el órgano colegiado superior consultivo y de coordinación de la Administración Pública del País Vasco en materia de ordenación del territorio, del litoral y urbanismo. Además de las competencias informativas que se le atribuyen, es el órgano competente para elaborar los criterios básicos de la política de ordenación del territorio, de conformidad con lo establecido por la planificación económica del sector público vasco, y para proponer las medidas precisas para coordinar las actuaciones del planeamiento territorial y urbanístico y de su ejecución a realizar por los distintos departamentos de la Administración autónoma del País Vasco, y por las demás administraciones públicas de la Comunidad Autónoma del País Vasco.

2. Además de las competencias informativas que se le atribuyen por otros artículos de esta Ley, por la [Ley 4/1990, de 31 de mayo](#), de Ordenación del Territorio de País Vasco, y por cualquier otra disposición legal o reglamentaria, la Comisión de Ordenación del Territorio del País Vasco deberá:

a) Informar cuantos planes y demás actuaciones con incidencia territorial, promovidos por cualquier administración pública exterior al País Vasco, se sometan a informe de la Administración autónoma del País Vasco, sin perjuicio de las competencias al respecto de otros órganos de la citada administración.

b) Informar previamente a la aprobación definitiva de los planes de ordenación de recursos naturales y los planes especiales previstos por el artículo 97.4 de la presente Ley. Los planes especiales de ordenación pormenorizada que se redacten sobre suelo urbano y urbanizable no precisarán ser informados.

c) Emitir cuantos informes le sean solicitados por cualquier órgano del Gobierno Vasco.

d) Informar con carácter vinculante cualquier proyecto o actuación administrativa sobre suelos de alto valor agrológico previstos en el [artículo 97 bis](#) de la presente Ley.

3. Los expedientes sometidos a informe preceptivo y vinculante de la Comisión de Ordenación del Territorio del País Vasco que no hubiesen obtenido el informe favorable de manera absoluta e incondicional podrán quedar exentos del informe posterior siempre que así lo autorice la comisión. En tal caso, los expedientes serán resueltos directamente por la administración competente, sin necesidad de un segundo y posterior informe, cuando en ellos se hubieran incluido las modificaciones y rectificaciones advertidas por la comisión. De la resolución adoptada se dará acuerdo a la comisión en un plazo no superior a diez días.

4. La comisión actuará en pleno, en secciones y en ponencias. Sus atribuciones, su composición y su régimen de funcionamiento se establecerán reglamentariamente.

5. Tendrán representación en el Pleno de la Comisión de Ordenación del Territorio:

–La Administración general del Estado.

–Los departamentos de la Administración de la Comunidad Autónoma del País Vasco con intereses en las cuestiones a deliberar por la Comisión de Ordenación del Territorio.

–Las diputaciones forales.

–La Asociación de Municipios Vascos Eudel o, en su caso, la asociación de municipios que ostente la representación mayoritaria de los ayuntamientos de la Comunidad Autónoma del País Vasco.

6. La Comisión de Ordenación del Territorio del País Vasco queda adscrita al departamento de la Administración de la Comunidad Autónoma del País Vasco competente en materia de ordenación del territorio. Para el estudio y preparación de los asuntos que se sometan a la consideración del Pleno o de las secciones podrán ser constituidas las ponencias permanentes o especiales que la comisión juzgue conveniente. La secretaría de la comisión será llevada por la dirección del departamento citado competente por razón de la materia.

7. Formarán así mismo parte del Pleno o de la sección correspondiente, con voz y sin voto, un representante de cada uno de los ayuntamientos afectados por el informe de la comisión.

**Notas de vigencia**

Ap. 2 d) añadida por [disp. final 2.2 de Ley 17/2008, de 23 diciembre LPV/2008/425](#).

Segunda.**Realojos**

1. En la ejecución de actuaciones urbanísticas que requieran el desalojo de los ocupantes legales de viviendas que constituyan su residencia habitual se deberá garantizar el derecho al realojo, con sujeción a las siguientes reglas:

a) Cuando se actúe por expropiación o por ocupación directa, la administración actuante o, en su caso, el beneficiario de la expropiación deberán poner a disposición de los afectados viviendas en las condiciones de venta o alquiler vigentes para las sujetas a algún régimen de protección pública y de superficie adecuada a sus necesidades, dentro de los límites establecidos por la legislación protectora.

b) Cuando se ejecute el planeamiento por cualquier otro tipo de sistema de actuación, mediante actuaciones integradas o aisladas, no tendrán derecho de realojo los ocupantes legales de viviendas que, en correspondencia a sus aportaciones de bienes y derechos, hayan resultado adjudicatarios en la reparcelación o en la división de propiedad horizontal del inmueble de edificabilidades urbanísticas superiores a 90 metros cuadrados de uso residencial libre o los metros que pudiera establecer como superficie máxima la legislación de viviendas de protección oficial.

En los demás casos, la obligación de hacer efectivo el derecho de realojo corresponderá al promotor de la actuación, en las condiciones señaladas en la regla a) anterior, computándose como cargas de la actuación urbanística las de traslado y otras accesorias que recayesen sobre los ocupantes legales.

c) En las actuaciones aisladas no expropiatorias, los arrendatarios de las viviendas demolidas tendrán derecho al retorno regulado en la legislación de arrendamientos urbanos, que se podrá ejercer frente al dueño de la nueva edificación. En estos casos, el propietario deberá garantizar el alojamiento provisional de los inquilinos hasta que sea posible el retorno. Así mismo, los propietarios ocupantes legales de vivienda tendrán el derecho de realojo previsto en la presente disposición.

2. En todo caso, el derecho de realojo consistirá en la puesta a disposición de una vivienda al precio que se establezca expresamente para este tipo de supuestos por la normativa protectora aprobada por el Gobierno Vasco o el ayuntamiento actuante, de superficie adecuada a sus necesidades, en el mismo régimen de tenencia con que el afectado ocupaba la vivienda que constituía su residencia habitual. Las viviendas de realojo computarán a los efectos del cumplimiento de los estándares de viviendas sometidas a algún régimen de protección pública establecidos en esta Ley.

Si en el ámbito de la actuación se posibilita la construcción de nueva planta de viviendas sujetas a algún régimen de protección pública, el proyecto de reparcelación establecerá el edificio en el que se podrá ejercer el derecho al realojo indicado, estableciéndolo como carga real sobre los inmuebles señalados. Dicho inmueble deberá tener la calificación urbanística previa como vivienda sometida a algún régimen de protección pública en el marco de lo establecido por la legislación protectora.

3. En las unidades de ejecución que no se gestionen por expropiación, cuando haya ocupantes legales de viviendas o actividades económicas en funcionamiento que resulten radicalmente incompatibles con el planeamiento y, por lo tanto, deba procederse a su realojo o traslado o a la extinción de la actividad, se deberán seguir las siguientes reglas:

a) En la redacción del planeamiento pormenorizado o del programa de actuación urbanizadora correspondiente se deberá incluir una relación exhaustiva de los ocupantes legales de inmuebles y de las actividades económicas en funcionamiento que resulten radicalmente incompatibles con el planeamiento y por tanto, deba procederse a su realojo o traslado o extinción de actividad, quienes serán parte en el expediente a todos los efectos.

b) En el proyecto de reparcelación se deberá recoger expresamente la relación de los ocupantes legales de viviendas y de los titulares de actividades económicas en funcionamiento, y se incorporarán los acuerdos alcanzados con los mismos para su indemnización, realojo o traslado, que deberán constar en escritura pública.

c) En defecto de acuerdo, se acompañará al proyecto de reparcelación una propuesta de convenio de realojo, traslado o extinción de actividad, en su caso, en el que se establecerá el siguiente contenido mínimo:

- 1) Puesta a disposición de una vivienda o instalación específica para el realojo o traslado, temporal o definitivo.
 - 2) Título jurídico de ocupación y condiciones económicas, según el título de ocupación de la vivienda o instalación a desalojar.
 - 3) Garantías de cumplimiento de los compromisos propuestos. Estas garantías en todo caso deberán instrumentarse mediante la anotación en el Registro de la Propiedad, sobre la finca de resultado, del derecho a realojo sobre la vivienda o instalación específica, o, en su defecto, aval bancario por el valor estimado para dicha vivienda o instalación.
 - 4) En caso de realojo temporal, especificación concreta de la vivienda o instalación propuesta hasta la puesta a disposición de la definitiva, y garantías de asunción de su costo por el promotor de la urbanización.
 - 5) Compensaciones económicas por gastos de traslado y otros que se puedan producir.
- d) La propuesta de convenio de realojo, traslado o extinción de actividad será elevada al ayuntamiento para su aprobación previo informe técnico, tras lo que será notificada al interesado, que dispondrá de un plazo de un mes para formular su propuesta de condiciones para el realojo, traslado o extinción de actividad.
 - e) Si en el plazo de un mes desde la formulación de su propuesta por el interesado se alcanza un acuerdo definitivo con el promotor de la urbanización, el acuerdo será elevado a escritura pública y notificado al ayuntamiento, debiendo acreditarse la efectiva puesta a disposición de las condiciones ofrecidas en el convenio, así como del depósito de los importes o garantías a constituir por parte del promotor de la urbanización.
 - f) En caso de falta de acuerdo o de contestación en el plazo indicado, el ayuntamiento, previa comprobación de la efectiva puesta a disposición de las condiciones ofrecidas en el convenio, así como del depósito de los importes o garantías a constituir por parte del promotor de la urbanización en la tesorería municipal, decretará el inmediato desalojo de los inmuebles afectados. La certificación municipal de la aprobación y efectiva puesta a disposición de las condiciones propuestas constituirá título suficiente para la ocupación y desalojo de los inmuebles, siendo de plena aplicación la legislación sobre expropiación forzosa.
 - g) La administración actuante, de oficio o a instancia del concesionario o urbanizador, llevará a cabo el desalojo administrativo de los inmuebles una vez obtenidas las autorizaciones judiciales precisas, en caso de desalojo de viviendas que constituyan domicilio de los ocupantes.

Tercera.

Registros de Agrupaciones de Interés Urbanístico

1. Los registros administrativos de agrupaciones de interés urbanístico previstos en esta Ley se constituirán a partir de los actuales Registros de Entidades Urbanísticas Colaboradoras.
2. Se establecen los Registros de Agrupaciones de Interés Urbanístico en los departamentos competentes en materia de urbanismo de cada territorio histórico.

Cuarta.

Legitimación expropiatoria de viviendas sometidas a algún régimen de protección pública

1. Existirá causa de interés social que legitima la expropiación forzosa de viviendas sometidas a algún régimen de protección pública en los siguientes casos:
 - a) Cuando sin causa justificada, conforme a lo dispuesto en la normativa protectora, permanezcan sin uso residencial por más de un año ininterrumpido.
 - b) Cuando se utilicen para fines distintos del de domicilio del titular sin contar con la previa y preceptiva autorización del departamento del Gobierno Vasco competente en materia de vivienda o del ayuntamiento, según corresponda.
2. Dichas viviendas expropiadas se destinarán a cubrir las necesidades sociales para las que fue establecido el régimen de protección pública.

Quinta.**Actualización de las multas urbanísticas**

A partir de la entrada en vigor de esta Ley, la cuantía de las multas en ella señaladas como fijas se podrá actualizar por orden del consejero competente en materia de urbanismo del Gobierno Vasco, en función de la evolución del índice de costes del sector de construcción de la Comunidad Autónoma del País Vasco.

Sexta.**Régimen de los núcleos rurales**

Los núcleos rurales que hayan completado su desarrollo conforme a las previsiones de la [Ley 5/1998](#) quedarán consolidados, quedando prohibido que se efectúen nuevos desarrollos.

Séptima.**Convenios urbanísticos**

1. La Administración de la Comunidad Autónoma y las entidades locales podrán suscribir, conjunta o separadamente, convenios con personas públicas o privadas, tengan éstas o no la condición de propietarios de los terrenos correspondientes, para su colaboración en el mejor y más eficaz desarrollo de la actividad urbanística.

2. La negociación, la celebración y el cumplimiento de los convenios urbanísticos a que se refiere el número anterior se rigen por los principios de legalidad, transparencia y publicidad.

3. Los convenios urbanísticos podrán ser, en función de su objeto:

a) Convenios sobre ordenación urbanística: para la determinación del contenido de posibles modificaciones del planeamiento en vigor.

b) Convenios de ejecución urbanística: para establecer los términos y las condiciones de la gestión y la ejecución del planeamiento en vigor en el momento de la celebración del convenio.

4. Serán nulas de pleno derecho las estipulaciones de los convenios urbanísticos que contravengan, infrinjan o defrauden objetivamente en cualquier forma normas imperativas legales o reglamentarias, incluidas las del planeamiento territorial o urbanístico.

5. En caso de convenios de ordenación urbanística, el ayuntamiento conservará en todo caso la plenitud de su potestad de planeamiento por razones de interés público. Si finalmente no se aprobara definitivamente el cambio de planeamiento, el convenio se entenderá automáticamente resuelto.

6. Los convenios urbanísticos tendrán a todos los efectos carácter jurídico-administrativo. Se presumirá la plena existencia de acuerdo por el concurso de la oferta y de la aceptación sobre la cosa y la causa que han de constituir el convenio, sin perjuicio del cumplimiento del resto de condiciones formales.

7. En los convenios en los que se acuerde el cumplimiento del deber legal de cesión a favor de la comunidad de la edificabilidad urbanística correspondiente mediante el pago de cantidad sustitutoria en metálico, siempre de manera excepcional y en los términos previstos en esta Ley, o en el supuesto de convenios en que se acuerde cualquier transmisión o permuta de bienes, se deberá incluir valoración pericial, emitida o refrendada por los servicios técnicos municipales.

8. La aprobación de los convenios urbanísticos corresponde al ayuntamiento, previa apertura de un período de información pública por plazo mínimo de veinte días en el que se expondrá su contenido íntegro en el boletín oficial del territorio histórico y en el que se podrán presentar alegaciones.

9. En todos los municipios de la Comunidad Autónoma existirá un registro y un archivo administrativo de convenios urbanísticos, donde se anotarán y se custodiará un ejemplar completo de su texto definitivo y, en su caso, de la documentación anexa al mismo. Sólo el certificado emitido por el responsable municipal del registro dará fe, a todos los efectos legales, del contenido de los convenios, y será susceptible de inscripción en el Registro de la Propiedad, en su caso.

10. Cualquier persona tiene derecho a consultar los registros y archivos a que se refiere este artículo, así como a obtener certificaciones y copias de las anotaciones y de los documentos en ellos practicados y custodiados.

Octava.

Viviendas de protección pública: viviendas de protección oficial y viviendas tasadas municipales

1. A los efectos de esta Ley, tendrán la consideración de viviendas de protección pública (VPP), las viviendas de protección oficial (VPO), las viviendas tasadas municipales (VTM) y otras que la legislación específica pueda desarrollar.

2. A los efectos de esta Ley, tendrán la consideración de viviendas de protección oficial (VPO), las viviendas de protección de régimen general, las de régimen especial o viviendas sociales y las de régimen tasado de regulación autonómica.

3. La definición, las características y, en general, el régimen jurídico de las viviendas de protección oficial de régimen tasado (VPOT) serán las propias de las actuales viviendas de protección oficial de régimen general, hasta tanto no se promulgue la legislación propia en materia de vivienda de protección oficial o las disposiciones reglamentarias que las regulen.

4. A los efectos de esta Ley, tendrán la consideración de viviendas tasadas municipales (VTM) las que los ayuntamientos del País Vasco decidan establecer mediante la promulgación de la correspondiente ordenanza local que regule su régimen de protección pública.

5. La ordenanza local que establezca y regule la vivienda tasada municipal de un municipio determinará:

- a) Las características de la citada vivienda y sus anexos.
- b) Los regímenes de protección municipal que establezcan y, en su caso, las modalidades del régimen general y del régimen especial, siendo éste el de las viviendas que podrán sustituir a las viviendas de protección oficial de régimen tasado según se establece en el artículo 80.
- c) Los destinatarios y el procedimiento para su adjudicación, en el que deberán respetarse necesariamente los principios de publicidad, libre concurrencia y no discriminación.

Excepcionalmente podrá acordarse la exclusión de un cupo de viviendas de cada promoción para atender por parte de las administraciones locales necesidades sociales a través del alquiler tutelado o cesión en precario, todo ello sin perjuicio de los expedientes de realojo, que estarán excluidos del citado cupo.

6. El precio máximo de venta de las viviendas de protección oficial de régimen tasado y de las viviendas tasadas municipales de régimen especial que computen en el cumplimiento de los estándares establecidos como mínimos en el artículo 80 no podrá superar 1,70 veces el precio máximo de las viviendas de protección oficial de régimen general. Hasta que no se modifique por disposición reglamentaria, los ingresos máximos de los beneficiarios de estas viviendas no podrán ser superiores al índice de 1,3 respecto a los ingresos máximos vigentes para acceder a las viviendas de protección oficial de régimen general. Todo ello se establece sin perjuicio de la libertad para el establecimiento por parte del ayuntamiento de otros parámetros distintos para las viviendas tasadas municipales de régimen general.

7. Así mismo, las viviendas acogidas a cualquier régimen de protección pública tendrán la calificación permanente de viviendas protegidas. Consecuentemente, estarán sujetas de forma permanente tanto a un precio máximo de transmisión, establecido por su norma reguladora, como al ejercicio de los derechos de tanteo y retracto a favor en primer lugar de la administración actuante, y, en todo caso, subsidiariamente a favor de la Administración general de la Comunidad Autónoma.

8. Si el Gobierno Vasco o sus sociedades adscritas fueran titulares de parcelas calificadas por el planeamiento urbanístico con destino a vivienda tasada municipal, podrán destinarlas a la construcción de viviendas de protección oficial, para las que podrán señalar un precio superior, que en ningún caso superará el precio máximo de venta previsto para las viviendas tasadas municipales.

9. A efectos estadísticos, los ayuntamientos notificarán al departamento del Gobierno Vasco competente en materia de vivienda las licencias que se otorguen bajo el régimen de protección pública local en sus propios municipios.

Novena.**Alojamientos rotacionales**

1. Los alojamientos dotacionales previstos en los artículos 17 y 81 serán de titularidad pública, se ocuparán por sus usuarios con carácter temporal mediante cualquier fórmula admitida en derecho, y tendrán el carácter inalienable propio de su condición dotacional.

2. Los alojamientos dotacionales serán objeto, en los términos que reglamentariamente se establezcan, de las ayudas públicas establecidas por la normativa sectorial en materia de vivienda para su promoción y construcción.

3. La Administración de la Comunidad Autónoma y los ayuntamientos del País Vasco podrán establecer convenios a los efectos de la conformación progresiva de una red supramunicipal de alojamientos dotacionales con destino a los sectores sociales necesitados.

Décima.**Actividades económicas de fomento o interés público**

Las características, régimen jurídico y resto de determinaciones que regulen las actividades económicas, industriales o terciarias, calificadas como de fomento o interés público previstas en esta Ley, serán objeto de desarrollo reglamentario por parte del departamento competente en materia de industria y comercio del Gobierno Vasco.

Undécima.**Foro de Encuentro de Urbanismo y Vivienda**

Se crea el Foro de Encuentro de Urbanismo y Vivienda de la Comunidad Autónoma del País Vasco. Tanto sus funciones como su composición y régimen jurídico serán objeto de desarrollo reglamentario.

Duodécima.**Composición de los jurados territoriales de expropiación forzosa**

1. Los jurados territoriales de expropiación forzosa se constituirán en la capital de cada uno de los territorios históricos. Cada jurado estará formado por un presidente, que lo será el magistrado que designe la presidencia de la audiencia correspondiente, y los siguientes vocales:

- a) Un letrado al servicio del Departamento de Vicepresidencia del Gobierno Vasco.
- b) Un técnico superior, funcionario o contratado, de las administraciones públicas correspondientes, designado por el órgano competente de la administración expropiante y que variará en función de la naturaleza del bien o derecho objeto de la expropiación, ajustando a dicha naturaleza la especialidad profesional con conocimientos técnicos más apropiados.
- c) Un titulado superior designado por el colegio correspondiente según la naturaleza de los bienes o derechos objeto de expropiación.
- d) Un notario de libre designación por el colegio profesional correspondiente.

2. Actuará como secretario de cada jurado un letrado al servicio del departamento del Gobierno Vasco competente en materia de vivienda y designado por él.

DISPOSICIONES TRANSITORIAS.**Primera.****Clasificación del suelo**

Desde la entrada en vigor de esta Ley los suelos quedarán adscritos a la correspondiente clase y categoría,

siéndoles de aplicación el régimen dispuesto para una y otra de acuerdo con las siguientes reglas:

1. Suelo urbano.

Los terrenos que estén clasificados por el planeamiento como suelo urbano quedarán adscritos a la clase de suelo urbano. Tendrá la consideración de suelo urbano consolidado el que cumpla con las condiciones establecidas en esta Ley, cuente con ordenación pormenorizada que no atribuya incrementos de edificabilidad urbanística ponderada sobre la preexistente y no requiera la delimitación de unidades de ejecución. El resto del suelo clasificado como urbano a la entrada en vigor de esta Ley tendrá la consideración de suelo urbano no consolidado.

Sin perjuicio de la aplicación directa de lo dispuesto en el párrafo anterior, el ayuntamiento podrá redactar una delimitación del suelo urbano consolidado que se tramitará por el procedimiento de modificación de plan general.

2. Suelo urbanizable.

Los terrenos que estén clasificados por el planeamiento general como suelo urbanizable programado o apto para urbanizar tendrán la consideración de suelo urbanizable sectorizado sin programa de actuación urbanizadora. Si dichos suelos urbanizables estuvieran, además, ordenados por plan parcial aprobado definitivamente tendrán, a los efectos de lo dispuesto por esta Ley, la consideración de suelo urbanizable con programa de actuación urbanizadora.

Los terrenos que estén clasificados por el planeamiento general como suelo urbanizable o apto para urbanizar no programado se adscribirán a la categoría de suelo urbanizable no sectorizado.

3. Suelo no urbanizable.

Los terrenos que estén clasificados por el planeamiento general como suelo no urbanizable se considerarán suelo no urbanizable en la categoría que corresponda conforme a esta Ley y las Directrices de Ordenación del Territorio y a sus instrumentos de desarrollo.

El suelo que esté clasificado por el planeamiento general como suelo no urbanizable de núcleo rural quedará adscrito a la categoría de suelo no urbanizable de núcleo rural prevista en esta Ley, salvo que no reúna los requisitos para su inclusión y clasificación en esta categoría, en cuyo caso quedará adscrito a la de suelo urbano.

Los núcleos rurales que hayan completado su desarrollo conforme a las previsiones de la Ley 5/1998 quedarán consolidados, quedando prohibido que se efectúen nuevos desarrollos bajo la categoría de núcleo rural. Los nuevos desarrollos en estos núcleos requerirán de la previa reclasificación del núcleo rural a la clase de suelo urbano, y de los suelos de desarrollo a las de suelo urbano o suelo urbanizable, según corresponda.

Las licencias para reconstrucción de caseríos o las autorizaciones para vivienda vinculada a explotación hortícola y ganadera que se hallen pendientes de otorgamiento o emisión a la fecha de entrada en vigor de esta Ley deberán sujetarse a lo previsto en la misma.

Segunda.

Vigencia y adaptación de planes y demás instrumentos de ordenación urbanística

1. Planes generales y normas subsidiarias.

Los planes generales y las normas subsidiarias, así como sus modificaciones y revisiones, aprobados definitivamente a la fecha de entrada en vigor de esta Ley, mantendrán su vigencia, sin perjuicio de lo establecido en los párrafos siguientes y lo dispuesto en estas disposiciones transitorias sobre aplicabilidad de los estándares de viviendas sometidas a algún régimen de protección pública y alojamientos dotacionales.

La regulación establecida en la presente Ley sobre determinaciones de ordenación estructural y de ordenación pormenorizada será de aplicación, desde su entrada en vigor, a todos los planes e instrumentos de ordenación urbanística.

Los planes generales y las normas subsidiarias aprobadas definitivamente que en sus previsiones establecieran edificabilidades urbanísticas que no fueran conformes con los límites máximos y mínimos establecidos en esta Ley quedarán adaptados con carácter automático, por ministerio de la ley, a dichos límites,

siempre que respecto de los mismos no se hubiera aprobado definitivamente la ordenación pormenorizada a la fecha de entrada en vigor de esta Ley. No obstante, cuando el ayuntamiento entendiera que la aplicación de esta medida no pudiera realizarse de forma autónoma sin la previa adaptación de la ordenación estructural de su planeamiento, procederá a su modificación o revisión, según proceda. En todo caso, el incremento o decremento de la edificabilidad urbanística operado por dicha adaptación automática no será objeto de indemnización ni generará responsabilidad patrimonial por parte de la administración.

La edificabilidad urbanística en áreas y sectores de uso predominantemente residencial, que hubiera sido incrementada por la aplicación de la regla establecida en el párrafo anterior en municipios obligados a reservar suelo con este fin, se deberá sujetar a los estándares y cuantías de reserva de suelo para la construcción de viviendas sometidas a algún régimen de protección pública de esta Ley.

La primera revisión de planes generales y normas subsidiarias que no contara con aprobación inicial a la fecha de entrada en vigor de la Ley deberá sujetarse a lo previsto en la misma. Los expedientes de modificación puntual y revisión que contaran a esa misma fecha con aprobación inicial pero no provisional, a elección del ayuntamiento, podrán ser adaptados en cuanto a sus contenidos y determinaciones a lo previsto en la presente Ley, o bien aprobarse conforme a los contenidos y las determinaciones de la legislación anterior. Con independencia de la revisión, se podrá realizar la adaptación total de los instrumentos generales de ordenación urbana al contenido y determinaciones establecidas en la presente Ley a través de un expediente de adaptación que se tramitará con el procedimiento de modificación de plan general.

Los expedientes de modificación puntual y revisión que contaran a la fecha de entrada en vigor de la Ley con aprobación inicial pero no provisional, podrán ser aprobados definitivamente con sujeción al procedimiento previsto en la presente Ley.

En cualquier caso, todos los planes generales y normas subsidiarias deberán ser adaptados a las determinaciones de esta Ley, con aprobación definitiva en el plazo máximo de ocho años.

2. Planes de Ordenación pormenorizada y otros instrumentos de ordenación.

Los planes de ordenación pormenorizada y el resto de instrumentos de ordenación no adaptados totalmente a la presente Ley, que se formulen y aprueben inicialmente con posterioridad a su entrada en vigor, deberán adecuarse en su totalidad a lo establecido en ella para dichos planes e instrumentos.

Los planes de ordenación pormenorizada y el resto de instrumentos de ordenación que no contaran con aprobación provisional a la entrada en vigor de esta Ley, a elección del ayuntamiento, podrán ser aprobados definitivamente conforme a los contenidos y determinaciones según lo que se dispone en la misma, o bien aprobarse conforme a los contenidos y las determinaciones de la legislación anterior.

En cuanto a procedimiento, los planes de ordenación pormenorizada y el resto de instrumentos de ordenación que no contaran con aprobación provisional a la entrada en vigor de esta Ley, serán aprobados definitivamente conforme a lo que se dispone en la misma.

Tercera.

Vigencia y adaptación de sistemas de actuación, programas de actuación urbanizadora y proyectos de gestión y ejecución

1. Sistemas de actuación.

La regulación en materia de sistemas de actuación será obligatoria al momento de la entrada en vigor de la Ley. Los sistemas de gestión y ejecución previstos por la legislación precedente se entenderán sustituidos por los homónimos previstos en esta Ley, con la salvedad de que el sistema de compensación se entenderá sustituido por el sistema de concertación.

Cuando el sistema de actuación estuviera previamente fijado por el planeamiento y no se hubiera iniciado la actividad de ejecución, los plazos máximos previstos en esta Ley se entenderán referidos desde el momento de la aprobación definitiva del planeamiento correspondiente. No obstante, dichos plazos podrán ser sustituidos por el Ayuntamiento por el de un año a contar desde la fecha de entrada en vigor de la Ley en aquellos supuestos en que este plazo fuera superior.

2. Programas de Actuación Urbanizadora.

No será exigible la previa tramitación y aprobación de un programa de actuación urbanizadora para el

desarrollo de actuaciones integradas sobre cualquier clase de suelo que a la fecha de entrada en vigor de la Ley contaran con ordenación pormenorizada aprobada definitivamente. En estos casos, la aprobación previa de un programa de actuación urbanizadora será potestativa.

No obstante, cuando el ayuntamiento se proponga que la actividad de ejecución se realice por concurso público mediante agente urbanizador, deberá proceder a la tramitación y aprobación de un programa de actuación urbanizadora en que se establezcan las bases de dicho concurso.

3. Proyectos de gestión.

Los proyectos de compensación se entenderán sustituidos por los proyectos de reparcelación regulados en esta Ley. Las modificaciones de los proyectos de compensación y reparcelación definitivamente aprobados con anterioridad a la entrada en vigor de la presente Ley se formularán, tramitarán y aprobarán conforme al régimen y procedimiento de la legislación bajo la que fueron aprobados.

La aprobación definitiva de los proyectos de reparcelación y de compensación aprobados inicialmente de acuerdo con la legislación anterior se efectuará de acuerdo con ella. En otro caso, deberán sujetarse en cuanto al contenido, régimen y procedimiento de tramitación a lo establecido en la presente Ley, aun cuando dichos proyectos ejecuten ordenación pormenorizada que hubiera sido aprobada definitivamente con anterioridad a su entrada en vigor, en cuyo caso se habrá de estar a las equiparaciones correspondientes a las clases de suelo.

La aprobación definitiva de los proyectos de urbanización aprobados inicialmente de acuerdo con la legislación anterior se efectuará de acuerdo con ella. En otro caso, deberán sujetarse en cuanto al contenido, régimen y procedimiento de tramitación a lo establecido en la presente Ley.

El régimen establecido en esta Ley respecto a las unidades de ejecución será de aplicación a aquellas unidades que no hubieran sido delimitadas con carácter definitivo a la fecha de entrada en vigor de la misma.

Cuarta.

Aplicación de los estándares de vivienda sometida a algún régimen de protección pública

1. El cumplimiento de los estándares y cuantías mínimos de viviendas sometidas a algún régimen de protección pública establecidos en esta Ley será exigible para todos los planes generales en tramitación, ya sea para su primera formulación, para su revisión o para su modificación, sobre los que no haya recaído aún la aprobación inicial a la entrada en vigor de esta Ley.

2. El cumplimiento de los estándares y cuantías mínimos de viviendas sometidas a algún régimen de protección pública establecidos en esta Ley será exigible también para todos los planes de ordenación pormenorizada sobre los que aún no haya recaído aprobación inicial a la entrada en vigor de esta Ley cuando desarrollen planeamiento general que no estuviera adaptado a la [Ley 17/1994](#) debiéndolo estar.

3. El cumplimiento no será exigible para el planeamiento de ordenación pormenorizada pendiente de tramitación que desarrolle la ordenación estructural adaptada al cumplimiento de los estándares de vivienda de protección pública de la Ley 17/1994, y para las modificaciones de esa misma ordenación estructural en las que no se incremente la edificabilidad urbanística de uso residencial. Las modificaciones de ordenación estructural en que se produzca un incremento de la edificabilidad urbanística de uso residencial deberán cumplir con los estándares de vivienda sometida a algún régimen de protección pública establecidos en esta Ley.

4. No obstante lo anterior, el cumplimiento de los estándares y cuantías mínimos de viviendas sometidas a algún régimen de protección pública será exigible a todos los planes de ordenación pormenorizada y a los programas de actuación urbanizadora no aprobados definitivamente en el plazo de dos años en el caso de planes y de treinta meses en el caso de programas, ambos plazos a contar desde la fecha de entrada en vigor de esta Ley.

5. En tanto los planes generales y normas subsidiarias no realicen su adaptación a las previsiones de esta Ley, el cumplimiento de los estándares y cuantías mínimos de viviendas sometidas a algún régimen de protección pública previstos en la Ley 17/1994 se deberá realizar sobre la base de viviendas de protección oficial de régimen general y especial.

Quinta.

Aplicación de los estándares de alojamientos dotacionales y de las dotaciones locales

El cumplimiento de la obligación de reservar y calificar suelo con destino a alojamientos dotacionales en los términos establecidos en esta Ley será exigible a todas las modificaciones y revisiones de ordenación estructural en que se produzca un incremento de la edificabilidad urbanística de uso residencial con posterioridad a la entrada en vigor de la Ley y que a esa fecha no cuenten con aprobación inicial.

El cumplimiento de las dotacionales locales establecidas legalmente será exigible para los planes de ordenación pormenorizada que no cuenten con aprobación inicial a la fecha de entrada en vigor de esta Ley.

Sexta.

Equiparaciones terminológicas

Los ámbitos de planeamiento establecidos de acuerdo con la legislación precedente se equiparan a las áreas en suelo urbano y sectores en suelo urbanizable establecidos en esta Ley.

Los polígonos de actuación y unidades de ejecución de la legislación anterior son equivalentes a las unidades de ejecución previstas en esta Ley.

El aprovechamiento tipo y el aprovechamiento medio de la legislación anterior se equiparan a la edificabilidad urbanística media regulada en esta Ley.

La normativa urbanística que regula las técnicas del área de reparto y del aprovechamiento tipo permanecerán en vigor respecto a aquellos instrumentos de planeamiento general que utilicen dicha técnica hasta tanto no se adapten a lo dispuesto en la presente Ley.

Séptima.

Aplicación del régimen de realojo

Las disposiciones de esta Ley en materia de realojo serán de aplicación a todos aquellos proyectos de gestión cuya aprobación inicial sea posterior a la fecha de entrada en vigor de la misma.

No obstante, podrán acogerse al nuevo régimen de protección pública aquellas viviendas destinadas al realojo de ocupantes legales que no hubieran sido adjudicadas definitivamente a la fecha de entrada en vigor de la presente Ley.

DISPOSICIÓN DEROGATORIA.

Quedan derogadas las siguientes disposiciones:

- a) La [Ley 9/1989, de 17 de noviembre](#) , de Valoración del Suelo de la Comunidad Autónoma del País Vasco.
- b) La [Ley 17/1994, de 30 de junio](#) , de Medidas Urgentes en Materia de Vivienda y de Tramitación de los Instrumentos de Planeamiento y Gestión Urbanística.
- c) La [Ley 3/1997, de 25 de abril](#) , por la que se determina la participación de la comunidad en las plusvalías generadas por la acción urbanística.
- d) La [Ley 5/1998, de 6 de marzo](#) , de Medidas Urgentes en Materia de Régimen del Suelo y Ordenación Urbana.
- e) La [Ley 11/1998, de 20 de abril](#) , de modificación de la Ley por la que se determina la participación de la comunidad en las plusvalías generadas por la acción urbanística.
- f) La [Ley 20/1998, de 29 de junio](#) , de Patrimonios Públicos de Suelo.
- g) Cuantas otras disposiciones de rango igual o inferior se opongan o contradigan lo dispuesto en esta Ley.

DISPOSICIONES FINALES.

Primera.

Desarrollo reglamentario

El Gobierno Vasco, mediante decreto, aprobará, dentro del año siguiente a la entrada en vigor de esta Ley, cuantos reglamentos sean precisos para su desarrollo y aplicación.

Segunda.

Modelos y documentación tipo

1. El Gobierno Vasco, en colaboración con las diputaciones forales de Álava, Bizkaia y Gipuzkoa y la Asociación de Municipios Vascos, elaborará un modelo básico de ordenanzas municipales de urbanización y edificación, que deberá ser utilizado por los municipios del País Vasco como referencia para elaborar las citadas ordenanzas.

2. El Gobierno Vasco, con la colaboración indicada en el número anterior, elaborará una documentación tipo de los planes generales y de los planes de desarrollo que estime oportuno, con objeto de normalizar su contenido adaptado a esta Ley y a su desarrollo reglamentario, en el plazo máximo de un año desde la entrada en vigor de esta Ley.

Tercera.

Clasificación normalizada de usos del suelo

El Gobierno Vasco elaborará la clasificación normalizada de usos del suelo del País Vasco, la cual será de obligado cumplimiento para la redacción de instrumentos de ordenación del territorio y de los planes e instrumentos de ordenación urbanística. El decreto de su aprobación, que definirá su alcance normativo con relación a otros planes e instrumentos relacionados con la información y tratamiento de los usos del suelo de las diversas administraciones públicas del País Vasco, se realizará en el plazo máximo de un año desde la entrada en vigor de esta Ley.

Cuarta.

Políticas de fomento de alquiler de vivienda

Todas las instituciones públicas vascas, preocupadas por la problemática de acceso a la vivienda especialmente de determinados colectivos sociales, se comprometen a impulsar, en el marco de sus respectivas competencias, políticas de fomento de la oferta de vivienda en alquiler.

Dicho compromiso comprende favorecer por parte de todas las administraciones públicas competentes el destino de parte de las reservas de suelo previstas en esta Ley para viviendas sometidas a algún régimen de protección pública con el objeto de su puesta a disposición en régimen de alquiler social o, en su defecto, en algún régimen de arrendamiento protegido.

Quinta.

Entrada en vigor

La presente Ley entrará en vigor a los dos meses de su publicación en el «Boletín Oficial del País Vasco».