



(Disposición
Vigente)

Ley de Ordenación Urbanística de Andalucía

Ley 7/2002, de 17 diciembre
LAN 2002\588

URBANISMO. Ley de Ordenación Urbanística de Andalucía.

PARLAMENTO DE ANDALUCÍA

BO. Junta de Andalucía 31 diciembre 2002, núm. 154, [pág. 25084]

; rect. BO. Junta de

Andalucía 18 febrero 2003, núm. 33, [pág. 3606](castellano)



SUMARIO

- Sumario
 - EXPOSICIÓN DE MOTIVOS
 - I. Antecedentes
 - II. Objetivos de la Ley
 - III. Contenido de la Ley
 - TÍTULO PRELIMINAR. Disposiciones generales [arts. 1 a 6]
 - Artículo 1. Objeto de la Ley
 - Artículo 2. Actividad urbanística
 - Artículo 3. Fines específicos de la actividad urbanística
 - Artículo 4. Cooperación y colaboración interadministrativas
 - Artículo 5. Gestión de la actividad urbanística e iniciativa privada
 - Artículo 6. La participación ciudadana
 - TÍTULO I. La ordenación urbanística [arts. 7 a 43]
 - CAPÍTULO I. Los instrumentos de la ordenación urbanística [art. 7]
 - Artículo 7. Instrumentos de planeamiento y restantes instrumentos de la ordenación urbanística
 - CAPÍTULO II. Los instrumentos de planeamiento [arts. 8 a 19]
 - SECCIÓN 1ª. Planeamiento general [arts. 8 a 12]
 - Subsección 1ª. Planes Generales de Ordenación Urbanística [arts. 8 a 10]
 - Artículo 8. Concepto
 - Artículo 9. Objeto
 - Artículo 10. Determinaciones
 - Subsección 2ª. Otros instrumentos de planeamiento general [arts. 11 a 12]
 - Artículo 11. Planes de Ordenación Intermunicipal
 - Artículo 12. Planes de Sectorización
 - SECCIÓN 2ª. Planes de desarrollo [arts. 13 a 15]
 - Artículo 13. Planes Parciales de Ordenación
 - Artículo 14. Planes Especiales
 - Artículo 15. Estudios de Detalle
 - SECCIÓN 3ª. Los Catálogos [art. 16]

- Artículo 16. Objeto, elaboración y registro de Catálogos
- SECCIÓN 4ª. Determinaciones complementarias sobre ordenación, programación y gestión [arts. 17 a 18]
 - Artículo 17. Ordenación de áreas urbanas y sectores
 - Artículo 18. Previsiones sobre las unidades de ejecución, sistema de actuación y plazos
- SECCIÓN 5ª. Documentación [art. 19]
 - Artículo 19. Contenido documental de los instrumentos de planeamiento
- CAPÍTULO III. Los restantes instrumentos de la ordenación urbanística [arts. 20 a 25]
 - SECCIÓN 1ª. Normativas Directoras para la Ordenación Urbanística [arts. 20 a 22]
 - Artículo 20. Concepto
 - Artículo 21. Finalidades
 - Artículo 22. Aprobación
 - SECCIÓN 2ª. Ordenanzas Municipales de Edificación y Ordenanzas Municipales de Urbanización [arts. 23 a 25]
 - Artículo 23. Concepto
 - Artículo 24. Objeto
 - Artículo 25. Aprobación
- CAPÍTULO IV. La elaboración y aprobación y sus efectos, la vigencia y la innovación de los instrumentos de planeamiento [arts. 26 a 41]
 - SECCIÓN 1ª. Actos preparatorios [arts. 26 a 29]
 - Artículo 26. Formulación de los instrumentos de planeamiento
 - Artículo 27. Suspensión de aprobaciones y otorgamientos de autorizaciones y de licencias urbanísticas
 - Artículo 28. Estudios previos
 - Artículo 29. Avances de los instrumentos de planeamiento
 - SECCIÓN 2ª. Convenios urbanísticos de planeamiento [art. 30]
 - Artículo 30. Convenios urbanísticos de planeamiento
 - SECCIÓN 3ª. Competencia y procedimiento [arts. 31 a 33]
 - Artículo 31. Competencias para la formulación y aprobación de los instrumentos de planeamiento
 - Artículo 32. Tramitación de los instrumentos de planeamiento
 - Artículo 33. Aprobación definitiva de los instrumentos de planeamiento
 - SECCIÓN 4ª. Efectos de la aprobación [art. 34]
 - Artículo 34. Efectos de la aprobación de los instrumentos de planeamiento o, en su caso, de la resolución que ponga fin al correspondiente procedimiento
 - SECCIÓN 5ª. Vigencia e innovación [arts. 35 a 38]
 - Artículo 35. Vigencia y suspensión de los instrumentos de planeamiento
 - Artículo 36. Régimen de la innovación de la ordenación establecida por los instrumentos de planeamiento
 - Artículo 37. Revisión de los instrumentos de planeamiento: Concepto y procedencia
 - Artículo 38. Modificación de los instrumentos de planeamiento: Concepto,

- procedencia y límites
- SECCIÓN 6ª. Información pública y publicidad [arts. 39 a 41]
 - Artículo 39. Información pública y participación
 - Artículo 40. Publicidad
 - Artículo 41. Publicación
- CAPÍTULO V. Las Actuaciones de Interés Público en terrenos con el régimen del suelo no urbanizable [arts. 42 a 43]
 - Artículo 42. Actuaciones de Interés Público en terrenos con el régimen del suelo no urbanizable
 - Artículo 43. Aprobación de los Proyectos de Actuación
- TÍTULO II. El régimen urbanístico del suelo [arts. 44 a 68]
 - CAPÍTULO I. La clasificación del suelo [arts. 44 a 47]
 - Artículo 44. Clases de suelo
 - Artículo 45. Suelo urbano
 - Artículo 46. Suelo no urbanizable
 - Artículo 47. Suelo urbanizable
 - CAPÍTULO II. El régimen de las distintas clases de suelo [arts. 48 a 68]
 - SECCIÓN 1ª. El contenido urbanístico de la propiedad del suelo [arts. 48 a 51]
 - Artículo 48. Delimitación del contenido urbanístico del derecho de propiedad del suelo
 - Artículo 49. Principios generales del régimen urbanístico legal de la propiedad del suelo
 - Artículo 50. Contenido urbanístico legal del derecho de propiedad del suelo: Derechos
 - Artículo 51. Contenido urbanístico legal del derecho de propiedad del suelo: Deberes
 - SECCIÓN 2ª. El régimen del suelo no urbanizable [art. 52]
 - Artículo 52. Régimen del suelo no urbanizable
 - SECCIÓN 3ª. El régimen del suelo urbanizable y urbano [arts. 53 a 56]
 - Artículo 53. Régimen del suelo urbanizable no sectorizado y sectorizado
 - Artículo 54. Régimen del suelo urbanizable ordenado
 - Artículo 55. Régimen del suelo urbano no consolidado
 - Artículo 56. Régimen del suelo urbano consolidado
 - SECCIÓN 4ª. Ordenación legal de directa aplicación [art. 57]
 - Artículo 57. Normas de aplicación directa
 - SECCIÓN 5ª. Las áreas de reparto y el aprovechamiento [arts. 58 a 65]
 - Artículo 58. Áreas de reparto
 - Artículo 59. El aprovechamiento urbanístico: Conceptos
 - Artículo 60. Determinación del aprovechamiento medio
 - Artículo 61. Coeficientes de uso y tipología
 - Artículo 62. Transferencias de aprovechamiento
 - Artículo 63. Reservas de aprovechamiento
 - Artículo 64. Compensaciones monetarias sustitutivas
 - Artículo 65. El Registro de Transferencias de Aprovechamientos

- SECCIÓN 6ª. Las parcelaciones [arts. 66 a 68]
 - Artículo 66. Parcelación urbanística
 - Artículo 67. Indivisibilidad de fincas, unidades aptas para la edificación, parcelas y solares
 - Artículo 68. Régimen de las parcelaciones urbanísticas
- TÍTULO III. Instrumentos de intervención del mercado de suelo [arts. 69 a 84]
 - CAPÍTULO I. Los patrimonios públicos de suelo [arts. 69 a 76]
 - Artículo 69. Clases y constitución de los patrimonios públicos de suelo
 - Artículo 70. Naturaleza y registro de los patrimonios públicos del suelo
 - Artículo 71. Gestión de los patrimonios públicos de suelo
 - Artículo 72. Bienes y recursos integrantes de los patrimonios públicos de suelo
 - Artículo 73. Reservas de terrenos
 - Artículo 74. Incorporación al proceso urbanizador de los terrenos objeto de reserva para los patrimonios públicos de suelo
 - Artículo 75. Destino de los bienes integrantes de los patrimonios públicos de suelo
 - Artículo 76. Disposición sobre los bienes de los patrimonios públicos de suelo
 - CAPÍTULO II. Derecho de superficie [art. 77]
 - Artículo 77. Derecho de superficie
 - CAPÍTULO III. Derechos de tanteo y retracto [arts. 78 a 84]
 - Artículo 78. Delimitación de áreas
 - Artículo 79. Procedimiento para la delimitación de áreas
 - Artículo 80. Notificación de transmisión
 - Artículo 81. Ejercicio del retracto
 - Artículo 82. Caducidad de la notificación
 - Artículo 83. Pago del precio
 - Artículo 84. Transmisiones sin notificación previa
- TÍTULO IV. La ejecución de los instrumentos de planeamiento [arts. 85 a 159]
 - CAPÍTULO I. Disposiciones generales [arts. 85 a 104]
 - SECCIÓN 1ª. La ejecución y la inspección [arts. 85 a 87]
 - Artículo 85. Esferas de actuación pública y privada
 - Artículo 86. Contenido y desarrollo de la actividad administrativa de ejecución
 - Artículo 87. Dirección, inspección y control de la actividad privada de ejecución
 - SECCIÓN 2ª. La organización y el orden del desarrollo de la ejecución [arts. 88 a 89]
 - Artículo 88. Organización temporal de la ejecución del planeamiento
 - Artículo 89. Incumplimiento de los plazos
 - SECCIÓN 3ª. Las formas de gestión de la actividad administrativa de ejecución [arts. 90 a 94]
 - Artículo 90. Gestión pública
 - Artículo 91. Gerencias urbanísticas
 - Artículo 92. Convenios interadministrativos de colaboración
 - Artículo 93. Consorcios urbanísticos
 - Artículo 94. Delegación intersubjetiva de competencias

- SECCIÓN 4ª. Convenios urbanísticos de gestión [art. 95]
 - Artículo 95. Convenios urbanísticos de gestión
- SECCIÓN 5ª. Los presupuestos de cualquier actividad de ejecución [arts. 96 a 97]
 - Artículo 96. Presupuestos de la ejecución
 - Artículo 97. Sujetos legitimados
- SECCIÓN 6ª. Los proyectos de urbanización [arts. 98 a 99]
 - Artículo 98. Proyectos de urbanización
 - Artículo 99. Aprobación de los proyectos de urbanización
- SECCIÓN 7ª. La reparcelación [arts. 100 a 104]
 - Artículo 100. Reparcelación
 - Artículo 101. Régimen de la reparcelación
 - Artículo 102. Criterios y efectos para la reparcelación
 - Artículo 103. Reparcelación económica
 - Artículo 104. Reparcelación voluntaria y reparcelación forzosa
- CAPÍTULO II. La actuación por unidades de ejecución [arts. 105 a 138]
 - SECCIÓN 1ª. Disposiciones generales [arts. 105 a 113]
 - Artículo 105. Características y requisitos de las unidades de ejecución
 - Artículo 106. Delimitación de las unidades de ejecución
 - Artículo 107. Sistemas de actuación
 - Artículo 108. Elección y establecimiento del sistema de actuación
 - Artículo 109. Sustitución del sistema de actuación por compensación
 - Artículo 110. Procedimiento para la declaración de incumplimiento y la sustitución del sistema de actuación por compensación
 - Artículo 111. Entidades urbanísticas colaboradoras
 - Artículo 112. Bienes de dominio público
 - Artículo 113. Gastos de urbanización
 - SECCIÓN 2ª. El sistema de expropiación [arts. 114 a 122]
 - Artículo 114. Características del sistema por expropiación
 - Artículo 115. Relación de propietarios y descripción de bienes y derechos
 - Artículo 116. Formas de gestión del sistema
 - Artículo 117. Gestión indirecta por concesión del sistema a iniciativa de agente urbanizador
 - Artículo 118. Gestión indirecta por concesión del sistema a iniciativa de la Administración
 - Artículo 119. Adjudicación de la concesión
 - Artículo 120. Justiprecio y su pago en especie, órgano competente para su fijación, y bonificación por avenencia
 - Artículo 121. Liberación de la expropiación, requisitos y consecuencias del incumplimiento
 - Artículo 122. Procedimiento para la expropiación
 - SECCIÓN 3ª. El sistema de cooperación [arts. 123 a 128]
 - Artículo 123. Características del sistema de actuación por cooperación
 - Artículo 124. Pago anticipado y aplazamiento de los gastos de urbanización

- Artículo 125. Aplicación sustitutoria del sistema de cooperación
- Artículo 126. Efectos de la sustitución del sistema por el de cooperación
- Artículo 127. Disposición de bienes y derechos en el sistema de cooperación
- Artículo 128. Liquidación de la actuación
- SECCIÓN 4ª. El sistema de compensación [arts. 129 a 138]
 - Artículo 129. Características del sistema de actuación de compensación
 - Artículo 130. Iniciativa para el establecimiento del sistema y su objeto
 - Artículo 131. Procedimiento para el establecimiento del sistema
 - Artículo 132. Procedimiento abreviado
 - Artículo 133. Efectos del establecimiento del sistema
 - Artículo 134. La Junta de Compensación
 - Artículo 135. Reparcelación forzosa y expropiación de los propietarios no adheridos al sistema y de los miembros incumplidores
 - Artículo 136. Proyecto de reparcelación
 - Artículo 137. Transmisiones de terrenos
 - Artículo 138. Ordenación del sistema mediante convenio urbanístico
- CAPÍTULO III. La ejecución de las dotaciones [arts. 139 a 142]
 - Artículo 139. Formas de obtención del suelo y de ejecución
 - Artículo 140. Ocupación y expropiación de los terrenos destinados a dotaciones
 - Artículo 141. Obtención de terrenos destinados a dotaciones mediante ocupación directa
 - Artículo 142. Indemnización por ocupación temporal
- CAPÍTULO IV. Otras formas de ejecución [arts. 143 a 152]
 - SECCIÓN 1ª. La ejecución mediante obras públicas ordinarias [art. 143]
 - Artículo 143. Las actuaciones urbanizadoras no integradas
 - SECCIÓN 2ª. La ejecución en áreas de gestión integrada [arts. 144 a 147]
 - Artículo 144. Establecimiento de áreas de gestión integrada
 - Artículo 145. Efectos de la determinación de áreas de gestión integrada
 - Artículo 146. Organización consorcial de las áreas de gestión integrada
 - Artículo 147. Formas de actuación en las áreas de gestión integrada
 - SECCIÓN 3ª. La ejecución de obras de edificación [arts. 148 a 152]
 - Artículo 148. Edificación de parcelas y solares
 - Artículo 149. Presupuestos de la edificación
 - Artículo 150. Ejecución mediante sustitución por incumplimiento del deber de edificación
 - Artículo 151. Concurso para la sustitución del propietario incumplidor
 - Artículo 152. Incumplimiento del adjudicatario del concurso
- CAPÍTULO V. La conservación de obras y construcciones [arts. 153 a 159]
 - SECCIÓN 1ª. Las obras de urbanización [arts. 153 a 154]
 - Artículo 153. Deber de conservación de las obras de urbanización
 - Artículo 154. Recepción de las obras de urbanización
 - SECCIÓN 2ª. Las obras de edificación y obras en bienes inmuebles en general [arts. 155 a 159]

- Artículo 155. Deber de conservación y rehabilitación
- Artículo 156. Inspección periódica de construcciones y edificaciones
- Artículo 157. Situación legal de ruina urbanística
- Artículo 158. Órdenes de ejecución de obras de conservación y mejora
- Artículo 159. Ruina física inminente
- TÍTULO V. La expropiación forzosa por razón de urbanismo [arts. 160 a 167]
 - Artículo 160. Supuestos expropiatorios
 - Artículo 161. Procedimientos a seguir para la expropiación forzosa
 - Artículo 162. Tramitación del procedimiento de tasación conjunta
 - Artículo 163. Aprobación y efectos de la tasación conjunta
 - Artículo 164. Procedimiento de tasación individual
 - Artículo 165. Ocupación e inscripción en el Registro de la Propiedad
 - Artículo 166. Bonificación por avenencia
 - Artículo 167. La reversión de terrenos expropiados por razón urbanística
- TÍTULO VI. La disciplina urbanística [arts. 168 a 190]
 - CAPÍTULO I. Disposiciones generales [art. 168]
 - Artículo 168. Potestades administrativas y presupuestos de la actividad de ejecución
 - CAPÍTULO II. Las licencias urbanísticas [arts. 169 a 175]
 - Artículo 169. Actos sujetos a licencia urbanística municipal
 - Artículo 170. Actos promovidos por Administraciones Públicas
 - Artículo 171. Competencia para el otorgamiento de las licencias urbanísticas
 - Artículo 172. Procedimiento de otorgamiento de las licencias urbanísticas
 - Artículo 173. Eficacia temporal y caducidad de la licencia urbanística
 - Artículo 174. Licencias urbanísticas disconformes con la nueva ordenación urbanística
 - Artículo 175. Contratación de los servicios por las empresas suministradoras
 - CAPÍTULO III. Las medidas de garantía y publicidad de la observancia de la ordenación urbanística [arts. 176 a 178]
 - Artículo 176. Requisitos para la formalización e inscripción de los actos de edificación
 - Artículo 177. Inscripción en el Registro de la Propiedad de actos administrativos
 - Artículo 178. Información y publicidad en obras
 - CAPÍTULO IV. La inspección urbanística [arts. 179 a 180]
 - Artículo 179. Naturaleza y funciones de la inspección
 - Artículo 180. Visitas y actas de inspección
 - CAPÍTULO V. La protección de la legalidad urbanística y el restablecimiento del orden jurídico perturbado [arts. 181 a 190]
 - SECCIÓN 1ª. Los actos en curso de ejecución sin licencia o contraviniendo sus condiciones [art. 181]
 - Artículo 181. Medida cautelar de suspensión
 - SECCIÓN 2ª. El restablecimiento del orden jurídico perturbado y reposición de la realidad física alterada [arts. 182 a 185]
 - Artículo 182. Restablecimiento del orden jurídico perturbado

- Artículo 183. Reposición de la realidad física alterada
- Artículo 184. Incumplimiento de órdenes de reposición de la realidad física alterada
- Artículo 185. Plazo para el ejercicio de la potestad de protección de la legalidad urbanística
- SECCIÓN 3ª. La relación entre las actuaciones de protección de la legalidad y el procedimiento sancionador [arts. 186 a 187]
 - Artículo 186. Requerimiento de legalización y procedimiento sancionador
 - Artículo 187. Imposición de la sanción y reposición de la realidad física alterada
- SECCIÓN 4ª. Las competencias de la Comunidad Autónoma [art. 188]
 - Artículo 188. Competencias de la Comunidad Autónoma de Andalucía en materia de protección de la ordenación urbanística
- SECCIÓN 5ª. Las licencias u órdenes de ejecución incompatibles con la ordenación urbanística [arts. 189 a 190]
 - Artículo 189. Suspensión de licencias y de órdenes de ejecución
 - Artículo 190. Revisión de licencias urbanísticas y de órdenes de ejecución
- TÍTULO VII. Las infracciones urbanísticas y sanciones [arts. 191 a 226]
 - CAPÍTULO I. Disposiciones generales [arts. 191 a 206]
 - SECCIÓN 1ª. Las infracciones urbanísticas y sus consecuencias [arts. 191 a 192]
 - Artículo 191. Infracción urbanística
 - Artículo 192. Consecuencias legales de las infracciones urbanísticas
 - SECCIÓN 2ª. Las personas responsables [arts. 193 a 194]
 - Artículo 193. Personas responsables
 - Artículo 194. Muerte o extinción de las personas responsables de las infracciones
 - SECCIÓN 3ª. La competencia y el procedimiento [arts. 195 a 197]
 - Artículo 195. Competencia para iniciar, instruir y resolver
 - Artículo 196. Procedimiento para el ejercicio de la potestad sancionadora
 - Artículo 197. Destino de las multas
 - SECCIÓN 4ª. Las reglas para la exigencia de responsabilidad sancionadora y la aplicación de las sanciones [arts. 198 a 206]
 - Artículo 198. Anulación del acto o actos administrativos legitimantes como presupuesto de la exigencia de responsabilidad
 - Artículo 199. Compatibilidad de las sanciones
 - Artículo 200. Carácter independiente de las multas
 - Artículo 201. Infracciones concurrentes y continuadas
 - Artículo 202. Exclusión de beneficio económico
 - Artículo 203. Graduación de las sanciones
 - Artículo 204. Circunstancias agravantes
 - Artículo 205. Circunstancias atenuantes
 - Artículo 206. Circunstancias mixtas
 - CAPÍTULO II. Los tipos básicos de las infracciones y las sanciones [arts. 207 a 211]

- SECCIÓN 1ª. Las infracciones urbanísticas y las sanciones [arts. 207 a 209]
 - Artículo 207. Clases de infracciones
 - Artículo 208. Sanciones
 - Artículo 209. Medidas sancionadoras accesorias
- SECCIÓN 2ª. La prescripción de infracciones urbanísticas y de sanciones [arts. 210 a 211]
 - Artículo 210. Inicio del cómputo de la prescripción de las infracciones y de las sanciones
 - Artículo 211. Prescripción de las infracciones y de las sanciones
- CAPÍTULO III. Los tipos específicos de las infracciones urbanísticas y las sanciones [arts. 212 a 226]
 - SECCIÓN 1ª. Las infracciones y las sanciones en materia de parcelación [arts. 212 a 214]
 - Artículo 212. Parcelaciones en suelo urbano
 - Artículo 213. Parcelaciones en terrenos con el régimen jurídico del suelo urbanizable
 - Artículo 214. Parcelaciones en terrenos que tengan el régimen del suelo no urbanizable
 - SECCIÓN 2ª. Las infracciones y las sanciones en materia de ejecución [arts. 215 a 217]
 - Artículo 215. Obras de urbanización
 - Artículo 216. Desarrollo de instrumentos de gestión y ejecución
 - Artículo 217. Conservación de obras de urbanización y de construcciones y edificaciones
 - SECCIÓN 3ª. Las infracciones y las sanciones en materia de edificación y uso del suelo [arts. 218 a 223]
 - Artículo 218. Obras en parcelas y solares edificables
 - Artículo 219. Obras en contra de la ordenación urbanística
 - Artículo 220. Obras en reservas para dotaciones
 - Artículo 221. Otros actos de uso del suelo
 - Artículo 222. Ocupación, primera utilización y modificación de usos
 - Artículo 223. Información y publicidad en las obras
 - SECCIÓN 4ª. Las infracciones y las sanciones en materia de bienes y espacios del patrimonio arquitectónico, histórico, cultural, natural y paisajístico [arts. 224 a 225]
 - Artículo 224. Actos con incidencia en bienes o espacios de valor arquitectónico, histórico o cultural
 - Artículo 225. Actos con incidencia en espacios o bienes de valor natural o paisajístico
 - SECCIÓN 5ª. Las infracciones y las sanciones en materia de inspección [art. 226]
 - Artículo 226. Actos que supongan obstaculización a la labor inspectora
- DISPOSICIONES ADICIONALES
 - Primera. La situación legal de fuera de ordenación
 - Segunda. Actualización de la cuantía de las multas
 - Tercera. Comisiones Provinciales de Valoraciones

- Cuarta. Reservas mínimas establecidas por la Ley de Áreas de Transporte de Mercancías en la Comunidad Autónoma de Andalucía
- Quinta. Medidas cautelares para la plena eficacia de los Planes de Ordenación del Territorio de ámbito subregional
- Sexta. Efectos derivados de la aprobación de planes y programas de viviendas de protección oficial u otros regímenes de protección pública
- Disposición adicional séptima
- Disposición adicional octava. Contenido del informe de incidencia territorial sobre los Planes Generales de Ordenación Urbanística
- Disposición adicional novena. Adecuación y proporcionalidad de las infraestructuras, dotaciones y servicios al efectivo uso del suelo
- DISPOSICIONES TRANSITORIAS
 - Primera. Disposiciones de inmediata aplicación: Régimen urbanístico y valoraciones del suelo
 - Segunda. Planes e instrumentos existentes
 - Tercera. Planes e instrumentos en curso de ejecución
 - Cuarta. Planes e instrumentos en curso de aprobación
 - Quinta. Restantes planes e instrumentos
 - Sexta. Conservación de urbanizaciones
 - Séptima. Ordenación urbanística en los municipios sin planeamiento general
 - Octava. Municipios con relevancia territorial
 - Novena. Legislación aplicable con carácter supletorio
- DISPOSICIÓN DEROGATORIA
 - Única
- DISPOSICIÓN FINAL
 - Única



Notas de desarrollo

Desarrollada por [Decreto 220/2006, de 19 diciembre LAN\2007\12](#). [ FEV 21-01-2009] [FEV 21-01-2009]

Desarrollada por [Decreto 193/2003, de 1 julio LAN\2003\378](#). [ FEV 15-07-2003]

EXPOSICIÓN DE MOTIVOS.

I.

Antecedentes

Así como la Exposición de Motivos de la Ley sobre Régimen del Suelo y Ordenación Urbana de 1956 aludía a las Leyes de Ensanche y Extensión de julio de 1892 y de Saneamiento y Mejora Interior de marzo de 1895, entre otras, como los antecedentes de la legislación urbanística española que con ella hoy sabemos que se iniciaba, en nuestro caso tenemos que remontarnos, precisamente, a la citada Ley del Suelo de mayo de 1956, considerándola como punto de partida de la cultura urbanística que se ha ido fraguando y consolidando a lo largo de la segunda mitad del siglo XX.

Efectivamente, nuestro acervo cultural urbanístico, que pone el acento en la función pública del urbanismo, en la dirección y el control público de la actividad urbanística, en el desarrollo planificado de nuestras ciudades, en el rescate para la comunidad de plusvalías obtenidas en la actividad urbanística, en la construcción de ciudades con una distribución equilibrada entre suelos con usos lucrativos y equipamientos públicos, nuestro acervo cultural urbanístico, decimos, se ha ido construyendo en los últimos decenios en la progresión que las sucesivas Leyes urbanísticas estatales de 1956, 1975, 1990 han ido marcando en la consolidación de tales principios, asentados en la vigente Constitución Española.

Desde que se transfieren los medios para el ejercicio de las competencias en materia de urbanismo a la Comunidad Autónoma de Andalucía en 1979, la Administración autonómica emprende una decisiva política de fomento de la planificación urbanística, cuyo resultado es que en la actualidad la inmensa mayoría de nuestros municipios cuenta con una figura general de planeamiento urbanístico y, en líneas generales, es aceptada por la sociedad andaluza la función pública del urbanismo, realidad que ha constituido uno de los puntos de partida en la elaboración del presente texto legislativo.

Por estas razones no se estimó necesario elaborar una legislación urbanística propia, sino que se entendió que el marco legislativo estatal era un marco suficiente para el ejercicio de sus competencias en esta materia, sin perjuicio de ir produciendo las disposiciones normativas autonómicas de carácter organizativo necesarias para el ejercicio de estas competencias. Asimismo, se aprueba la [Ley 1/1994, de 11 de enero](#), de Ordenación del Territorio de la Comunidad Autónoma de Andalucía, que complementa el sistema normativo de la planificación territorial, sirviendo de referente a la ordenación urbanística.

En este marco, la [Sentencia 61/1997, de 20 de marzo](#), del Tribunal Constitucional, vino a deslindar las competencias que tienen el Estado y las Comunidades Autónomas en materia de establecimiento del régimen de la propiedad del suelo y de la ordenación urbanística.

Tras dicha sentencia, el Parlamento de Andalucía aprobó la [Ley 1/1997, de 18 de junio](#), por la que se aprueban con carácter urgente y transitorio disposiciones en materia de régimen de suelo y ordenación urbana, que básicamente recupera como texto legislativo propio de la Comunidad Autónoma de Andalucía la parte anulada del Texto Refundido de la Ley sobre Régimen del Suelo y Ordenación Urbana, aprobado por [Real Decreto Legislativo 1/1992, de 26 de junio](#). Posteriormente, las Cortes Generales aprobaron la Ley 6/1998, de 13 de abril, sobre Régimen del Suelo y Valoraciones, y sobre la que el Tribunal Constitucional ha dictado la [Sentencia 164/2001, de 11 de julio](#), que ha estimado parcialmente los recursos interpuestos en su día contra ésta y, además de declarar inconstitucional algunos preceptos de la citada norma, ha expresado el sentido en el que se han de interpretar determinados artículos para que éstos no incurran en inconstitucionalidad. Con ello quedan delimitadas las materias que han de considerarse propias del Estado, y en cuyo marco se ha de desarrollar esta Ley.

Así pues, el presente texto legislativo desarrolla en todos sus extremos, de acuerdo con la Constitución Española y el Estatuto de Autonomía para Andalucía, las competencias que en materia de legislación urbanística tiene atribuidas nuestra Comunidad Autónoma, y establece los elementos de incardinación con la ya citada Ley 1/1994, de Ordenación del Territorio de Andalucía, con la que viene a formar el cuerpo legislativo de la planificación territorial y urbanística en Andalucía.

II.

Objetivos de la Ley

Si bien es cierto, como ha quedado dicho, que en el momento de recibir Andalucía las transferencias en materia de urbanismo se estimó que el marco legislativo estatal existente era el idóneo para el ejercicio de las competencias exclusivas en esta materia, no es menos cierto que, con posterioridad, se ha ido poniendo de manifiesto la necesidad de que Andalucía cuente con una legislación que, al mismo tiempo que responda mejor a su realidad territorial, social, económica, natural y cultural, dé respuesta a las demandas sociales que se están planteando en los albores del nuevo siglo, así como que sea una legislación que mejore los instrumentos de planificación y gestión urbanística existentes, de acuerdo con la experiencia acumulada hasta la fecha.

La Ley es, pues, innovadora por cuanto la experiencia aconseja la renovación de la legislación urbanística en vigor, pero se sustenta al mismo tiempo en el acervo cultural urbanístico acumulado en las etapas anteriores, que constituye nuestro principal patrimonio en esta materia. Se trata de buscar las respuestas más eficaces a las demandas que hoy presenta el desarrollo de la actividad urbanística en Andalucía, en un justo equilibrio entre intereses públicos y privados. La Ley, en fin, mantiene el principio de la función pública del urbanismo y establece mecanismos para fomentar la iniciativa privada en el desarrollo de la actividad urbanística.

1. Una Ley para dotar a Andalucía de una legislación específica propia en materia de urbanismo, en el marco de la ordenación del territorio.

Las sucesivas Leyes estatales reguladoras del urbanismo han venido estableciendo un marco común y homogeneizador para el desarrollo de la actividad urbanística en la totalidad del territorio español, más atentas, como quizá no podía ser de otra manera, al desarrollo de esta actividad en las grandes ciudades que en las medias y pequeñas; ante ello, la primera referencia al acometer la elaboración de esta Ley ha sido, necesariamente, la propia especificidad y diversidad del territorio andaluz, su dinámica y rasgos socioeconómicos y la caracterización de su sistema de ciudades.

Por tanto, desde la referencia permanente a Andalucía, se han ido buscando las respuestas que una Ley que va a regular su ordenación urbanística tiene que dar a las necesidades específicas de su territorio. Además, esta referencia no ha sido una referencia teórica o generalizadora, pues la Comunidad Autónoma de Andalucía se ha ido dotando en estos decenios de ejercicio de la autonomía de un bagaje de conocimientos sobre su territorio que ha culminado con la aprobación por el Consejo de Gobierno, en mayo de 1999, de las Bases y Estrategias del Plan de Ordenación del Territorio de Andalucía, que constituye el referente territorial de esta Ley. La caracterización de su sistema de ciudades, la consolidación de fenómenos de aglomeración urbana en un buen número de centros regionales, la peculiaridad del urbanismo del litoral y su expansión creciente, la identificación de redes de ciudades medias, la dispersión de los núcleos rurales por el conjunto del suelo andaluz, entre otras, son realidades que esta [Ley](#) reconoce.

Al mismo tiempo, el desarrollo de la Ley de Ordenación del Territorio de la Comunidad Autónoma de Andalucía, en el nivel de los Planes de Ordenación del Territorio de ámbito subregional, a la vez que establece un mayor grado de precisión en el conocimiento del territorio a esas escalas, fija los criterios de planificación territorial y de interés supralocal para la ordenación urbanística. Desde tal consideración, esta Ley tiene como uno de sus objetivos desarrollar los instrumentos de relación, coordinación e incardinación entre la ordenación territorial y la urbanística.

En cualquier caso, Andalucía posee una gran dimensión territorial, de modo que la riqueza de su territorio, la diversidad de sus recursos económicos, naturales y culturales, y la multiplicidad de cuestiones de carácter urbanístico a las que hay que dar respuesta, han pesado también en la elaboración de esta Ley. Por ello, al dotar a la Comunidad Autónoma de Andalucía de una Ley sobre la ordenación urbanística ha de hacerse mediante una norma lo suficientemente flexible y dúctil para que sus instrumentos de planeamiento y gestión se adecuen a los requerimientos de todos y cada uno de sus 770 municipios, que pueden ser de pequeño o gran tamaño en términos de población o superficie, costeros e interiores, de crecimiento moderado o rápido, con demandas de suelos industriales o turísticos, con reconocidos espacios naturales que proteger, o con centros históricos que recuperar. En respuesta a esta realidad, la Ley apuesta por el Plan General de Ordenación Urbanística de cada municipio como el instrumento que, en cada caso, planifica su territorio a partir del diagnóstico de sus características, la detección de sus demandas y el modelo de ciudad del que quieran dotarse sus vecinos y responsables políticos.

2. Una Ley que apuesta por la calidad de vida de los ciudadanos y de las ciudades. Una Ley que apuesta por el desarrollo sostenible.

La lectura integrada de los mandatos constitucionales contenidos en los [artículos 45](#) , [46](#) y [47](#) de nuestra Carta Magna refleja con meridiana claridad la voluntad del constituyente de que los derechos de todos a disfrutar de un medio ambiente adecuado para el desarrollo de la persona, y de los españoles a disfrutar de una vivienda digna y adecuada, puedan ser ejercidos en ciudades y pueblos cuya conservación, así como el enriquecimiento de su patrimonio histórico, cultural y artístico, estén garantizados por los poderes públicos. Por su parte, el [Estatuto de Autonomía para Andalucía](#) , en los apartados 5º y 6º de su artículo 12.3, insiste en los mismos principios de calidad de vida, vinculada a la protección de la naturaleza y del medio ambiente y al desarrollo de los equipamientos sociales, y de protección del paisaje y del patrimonio histórico-artístico, como uno de los objetivos del ejercicio de los poderes por nuestra Comunidad Autónoma.

Ante ello, esta Ley se plantea como uno de sus objetivos en el ámbito que regula dotar de contenido normativo positivo los mandatos constitucionales y estatutarios mencionados. Ello significa, simultáneamente, conseguir mayores grados de cohesión e integración social a través de la distribución de usos y equipamientos en las ciudades; hacer de éstas espacios de convivencia y espacios vividos, a través de las dotaciones necesarias y de la recualificación y reequipamiento de aquellos sectores urbanos que lo precisen, o establecer criterios propios de protección del patrimonio urbanístico, arquitectónico, histórico y cultural, en coordinación con la legislación sectorial existente. Particularmente, la preocupación por el acceso a una vivienda digna ha llevado a establecer disposiciones que garanticen el suelo suficiente destinado a viviendas de protección oficial u otros regímenes de protección pública determinados reglamentariamente.

El uso racional y sostenible de los recursos naturales, la protección del medio ambiente y del paisaje y específicamente la protección y adecuada utilización del litoral constituyen fines específicos, también, de esta Ley. Tales principios son instrumentados a lo largo de su texto, desde el objeto y contenidos básicos de los planes urbanísticos, a la clasificación de los suelos, o a la tipificación de las infracciones y sanciones. En el litoral, junto a otras determinaciones, se garantiza el uso público de los terrenos de la Zona de Servidumbre de Protección cuando estén incluidos en ámbitos que se pretendan urbanizar.

3. Una Ley que apuesta por la mejora de la ciudad existente.

Todavía a principios del siglo XX las ciudades, en su mayoría, continuaban circunscritas al espacio delimitado por sus murallas medievales, produciéndose a lo largo de dicha centuria un fuerte crecimiento poblacional y la

expansión física de las mismas, expansión que ha sido el resultado del crecimiento demográfico, los movimientos migratorios, el desarrollo industrial y la economía de servicios. Actualmente el crecimiento natural de la población se ha estabilizado, las migraciones campo-ciudad se han visto frenadas y más de las tres cuartas partes de la población andaluza reside en núcleos de más de 10.000 habitantes. El urbanismo del siglo XXI tiene, pues, como principal reto atender a la conservación, rehabilitación y recualificación de la ciudad existente, frente a la imperiosa demanda de más suelo para urbanizar que ha sido su rasgo más característico a lo largo del siglo XX.

Dentro del concepto de ciudad existente hay que hacer una distinción entre la ciudad histórica y los ensanches del siglo XX. La atención a la ciudad histórica es tarea ya tradicional en nuestra práctica urbanística, dando primacía a criterios de conservación y rehabilitación, pero ahora es necesario poner el acento, además, en la recuperación de la ciudad histórica como espacio social, como espacio económico y como espacio vivido. Por otra parte, muchos de nuestros ensanches, barriadas y periferias han crecido sin las condiciones de calidad, equipamientos y servicios que hoy demanda nuestra sociedad; por ello se hace necesario contar con instrumentos urbanísticos que faciliten la reurbanización y el reequipamiento de la ciudad existente. Con este objetivo, la Ley amplía los destinos posibles de los patrimonios públicos de suelo, regula con mayor rigor los deberes de edificación, conservación y rehabilitación en el conjunto de la ciudad, y establece medidas tendentes al equilibrio de las dotaciones cuando se prevean cambios de usos significativos en dichos sectores urbanos.

4. Una Ley que apuesta por la intervención pública en el mercado del suelo.

Volviendo a nuestro texto constitucional, el ya mencionado artículo 47 advierte de la obligación de los poderes públicos para proceder a regular la utilización del suelo de acuerdo con el interés general para impedir la especulación y exige que la comunidad participe en las plusvalías que genere la acción urbanística.

En desarrollo de este mandato, y desde el entendimiento del urbanismo como una función pública, en esta Ley se avanza en los mecanismos de intervención pública en el mercado del suelo, con el objetivo de que dicha intervención sirva para regular, en aras del interés general, los precios del suelo en un mercado generalmente caracterizado por su carácter alcista y la escasa flexibilidad de la oferta. Para conseguirlo mantienen en la Ley los instrumentos ya existentes del derecho de superficie, los derechos de tanteo y retracto y, particularmente, se legisla sobre los patrimonios públicos de suelo, institución que deben constituir no sólo los municipios, sino también la Administración de la Junta de Andalucía, a fin de dotarse de recursos para la actuación urbanística pública en su sentido más amplio, pero manteniendo la prioridad de su destino a viviendas protegidas.

Es decir, por una parte se amplían los destinos de los bienes constitutivos de los patrimonios públicos de suelo a las actuaciones de mejora de la ciudad y, especialmente, en las áreas que requieren una intervención integrada de rehabilitación, y, por otra parte, se posibilita que desde el Plan General de Ordenación Urbanística o desde el Plan de Ordenación del Territorio de ámbito subregional se puedan establecer reservas de terrenos sobre cualquier clase de suelo, incluidas todas las categorías de suelo no urbanizable, en el entendimiento de que la mejor garantía para que determinados suelos cumplan su función estratégica de protección o de vertebración territorial es su incorporación a esos patrimonios públicos.

Asimismo, con el objetivo de dotar a dichas Administraciones de suelo para desarrollar las políticas urbanísticas públicas, esta Ley fija como participación de la comunidad en las plusvalías generadas por la acción urbanística el máximo permitido por la legislación estatal.

Con el mismo objetivo de mediar en el mercado del suelo, interviniendo con mayor rigor y agilidad en los procesos expropiatorios, la Ley crea las Comisiones Provinciales de Valoraciones, en sustitución de los Jurados de Expropiación Forzosa, órganos que entenderán de las expropiaciones que efectúen las Entidades Locales y la Administración de la Junta de Andalucía.

5. Una Ley que define, precisa y delimita los deberes y derechos de los propietarios del suelo.

Los derechos de la propiedad del suelo, reconocidos por nuestro ordenamiento jurídico, han de ser ejercidos en perfecta concordancia con la función social que la Constitución Española asigna a tal propiedad. En consecuencia, es necesario fijar un claro marco de relación entre los derechos y deberes de la propiedad del suelo; donde se establezca un correcto equilibrio entre el derecho que asiste a cada propietario para la explotación económica de sus bienes y los deberes que derivan precisamente de esos derechos, así como donde se plantee y regule adecuadamente las relaciones entre el ejercicio individualizado del derecho de propiedad y el interés general.

La [Ley 6/1998](#), sobre Régimen del Suelo y Valoraciones, fundamentándose en el [artículo 149.1](#) de la Constitución Española y en el principio en éste fijado de la igualdad de todos los españoles en el ejercicio de sus derechos y deberes constitucionales, ha establecido tres grandes clases de suelo (suelo urbano, urbanizable y no urbanizable), a los efectos de la determinación de la valoración de dichas clases de suelo y de los deberes y

derechos básicos de los propietarios de los mismos. El [Real Decreto-ley 4/2000, de 23 de junio](#), de Medidas Urgentes de Liberalización en el Sector Inmobiliario y Transportes, ha modificado en este aspecto la regulación contenida en la Ley de Régimen del Suelo y Valoraciones. Este marco normativo ha de ser interpretado de acuerdo con la [Sentencia del Tribunal Constitucional 164/2001, de 11 de julio](#).

Esta Ley, dentro del ámbito estricto del ejercicio de las competencias en materia de urbanismo, pormenoriza los criterios para la adscripción del suelo a cada una de las clases mencionadas, así como a las diferentes categorías en las que se subdividen, a su vez, los suelos urbanos, urbanizables y no urbanizables. Asimismo, la Ley precisa y define en positivo los derechos y deberes inherentes a cada una de ellas, detallando los usos y actividades permitidos, de acuerdo con su régimen.

6. Una Ley que precisa el marco competencial interadministrativo, y que desarrolla el principio de subsidiariedad y los instrumentos de concertación, colaboración y coordinación interadministrativa.

La Constitución Española ha consagrado la separación competencial entre las distintas Administraciones territoriales; sin que ello quiera decir que no se asista a una confluencia de diferentes competencias sobre un mismo territorio. Se hace necesario, pues, la determinación de un marco claro en este terreno, porque, junto al reconocimiento de las distintas esferas competenciales, significa también la asunción de las obligaciones inherentes a su ejercicio, por parte de la Administración responsable.

Este criterio, que puede expresarse con carácter general, cobra especial importancia en el caso de la legislación urbanística, al residir la mayor parte de las competencias en el ámbito local, si bien se ha reservado a la Administración General del Estado primero, y a la autonómica desde 1978, la apreciación de los intereses supralocales y el control de legalidad. Esta situación deriva hacia la existencia de una concurrencia competencial en determinadas materias, que en unos casos da lugar a una tutela «de facto» de la Administración autonómica sobre la municipal, o bien a una indeterminación de la competencia efectiva, que puede llevar a la desprotección de determinados derechos ciudadanos.

Desde esta consideración, y en desarrollo del principio de subsidiariedad plasmado, a su vez, en el Pacto Local Andaluz, esta Ley avanza en la asignación de competencias en materia de urbanismo a los municipios andaluces, asignación que ha tenido un antecedente inmediato en la delegación de competencias urbanísticas en dichos municipios que se hiciera a través del [Decreto 77/1994, de 5 de abril](#), por el que se regula el ejercicio de las competencias de la Junta de Andalucía en materia de ordenación del territorio y urbanismo, determinándose los órganos a los que se atribuyen. Se refuerza con esta Ley el ámbito de decisión y responsabilidad local en materia de urbanismo, sin que ello quiera decir que la Administración de la Comunidad Autónoma de Andalucía deje de ejercer sus competencias efectivas en las cuestiones que le son propias.

Al mismo tiempo, y partiendo de la constatación de situaciones de confluencia competencial, la Ley desarrolla instrumentos de concertación, colaboración y coordinación interadministrativa, con la voluntad expresa de que se proceda a un ejercicio compartido de las competencias cuando a ello haya lugar, o se concierten los intereses sectoriales que coinciden en un mismo territorio. En este sentido deben ser destacados instrumentos tales como la posibilidad de creación de consorcios o empresas mixtas interadministrativas, o las denominadas Áreas de Gestión Integradas, así como la expresa mención a la colaboración entre Administraciones para la prestación de asistencia a las Entidades Locales en materia de urbanismo.

7. Una Ley que apuesta por los principios de participación pública, transparencia, publicidad y concurrencia.

Los diferentes intereses privados, además del interés público general, que compiten en la construcción y gestión de la ciudad exigen que se establezca un marco adecuado donde se manifieste esta interrelación o contraste de intereses. Para ello, desde la Ley se respetan los principios de publicidad y participación pública en los actos administrativos que vayan a contener las principales decisiones de planificación y ejecución urbanística, en el entendimiento de que con ello se garantiza la transparencia de los mismos y se permite la concurrencia de los afectados y/o de los interesados. Ello se traduce tanto en la reglamentación de los actos sujetos a información pública como en el establecimiento por Ley de registros de acceso público para la consulta ciudadana.

En este mismo orden de cosas, desde la Ley se regula la figura del convenio urbanístico, que puede ser suscrito bien entre Administraciones Públicas, o entre éstas y privados, y cuya finalidad es tanto la de establecer los términos de colaboración como la de procurar un más eficaz desarrollo de la gestión urbanística. Los convenios no podrán, en ningún caso, condicionar la función pública de la actividad urbanística, debiendo quedar salvaguardada la integridad de la potestad de planeamiento, y quedando sujetos a los principios de transparencia y publicidad.

8. Una Ley que persigue la simplificación y agilización de los procesos de planificación y ejecución del planeamiento.

La consideración de los distintos intereses públicos y privados que están en juego en el proceso de planificación y construcción de una ciudad conduce, inevitablemente, a establecer una serie de garantías en atención a los mismos, y ello en ocasiones se ha valorado negativamente por lo que pueda conllevar de ralentización de los sucesivos actos administrativos.

Uno de los objetivos perseguidos por esta Ley, sin menoscabo de los instrumentos que garanticen la salvaguarda de los legítimos intereses públicos y privados que operan en la construcción de la ciudad, ha sido, pues, introducir mecanismos e instrumentos para agilizar, simplificar y flexibilizar los procedimientos de elaboración tanto de los instrumentos de planificación como de los de gestión y ejecución del planeamiento. Ello se traduce, en unos casos, en el acortamiento de determinados plazos en la tramitación de documentos, en la concurrencia de los informes sectoriales en la misma fase de tramitación, o en la flexibilización y simplificación de los instrumentos de planeamiento. Otros mecanismos introducidos con la voluntad de alcanzar este objetivo han sido ya citados, como son las Comisiones Provinciales de Valoraciones, que se pretende que sean un instrumento profesional y ágil en la resolución de las valoraciones de las expropiaciones, o los propios convenios urbanísticos, como instrumentos de concertación de la actividad urbanística.

En especial, se ha flexibilizado y agilizado la ejecución del planeamiento a través de la regulación de los sistemas de gestión contemplados en la misma, introduciéndose la reparcelación, que puede ser forzosa y económica, en todos los sistemas de ejecución, así como la figura del agente urbanizador.

III.

Contenido de la Ley

La Ley se estructura en siete Títulos, además de un Título Preliminar, y las disposiciones adicionales, transitorias, derogatoria y final.

El Título Preliminar contiene las disposiciones generales, donde se define el objeto de la Ley y de la actividad urbanística, así como se precisan los fines específicos de la misma. La cooperación interadministrativa, el fomento a la iniciativa privada y la participación ciudadana figuran como criterios rectores de esta norma. La definición de la actividad urbanística como función pública y la identificación de los fines de la misma constituyen, asimismo, el marco de referencia general de toda la Ley.

El Título I, comprensivo de la ordenación urbanística, tras enumerarlos, desarrolla extensa y pormenorizadamente el régimen de los instrumentos de planeamiento y de otras figuras complementarias, regulando el concepto, objeto y determinaciones, distinguiendo entre los incluidos en el denominado «planeamiento general»: Los Planes Generales de Ordenación Urbanística, para todo el término municipal, y los novedosos Planes de Ordenación Intermunicipal, para ordenar terrenos colindantes situados en dos o más términos municipales, y Planes de Sectorización, destinados a ordenar las condiciones del cambio de categoría del suelo urbanizable no sectorizado, y los incluidos en los denominados «planes de desarrollo»: Planes Parciales, Planes Especiales y Estudios de Detalle; igualmente, regula la figura de los Catálogos, y prevé las llamadas Determinaciones Complementarias sobre ordenación, programación y gestión que habrán de cumplir los Planes Generales y Parciales al ordenar determinadas áreas urbanas y sectores, así como las aplicables a unidades de ejecución, sistema de actuación y plazos.

Concluye esta primera parte con la regulación de los restantes instrumentos de ordenación, contemplando, como novedad, las Normativas Directoras para la Ordenación Urbanística, las Ordenanzas Municipales de Edificación y las Ordenanzas Municipales de Urbanización.

La Ley configura el Plan General de Ordenación Urbanística como el instrumento que determina la ordenación urbanística general del municipio, estableciéndose que sus contenidos deben desarrollarse de acuerdo con los principios de máxima simplificación y proporcionalidad según las características de cada municipio. El Plan ordena urbanísticamente la totalidad del término municipal, de acuerdo con sus características y las previsiones a medio plazo, distinguiendo dos niveles de determinaciones: Las referidas a la ordenación estructural y las referidas a la ordenación pormenorizada, cuya finalidad es tanto la de atender a la simplificación del documento normativo como la de deslindar lo que, para su aprobación, ha de ser competencia autonómica o municipal. La ordenación estructural define la estructura general y orgánica del modelo urbanístico-territorial propuesto, atribuyéndose la competencia para su aprobación a la Comunidad Autónoma. La ordenación pormenorizada, por su parte, está conformada por la ordenación urbanística detallada y la precisión de usos.

Como ya ha quedado apuntado, el Plan de Ordenación Intermunicipal, con las determinaciones propias de un Plan General de Ordenación Urbanística, tiene por objeto establecer la ordenación de terrenos colindantes concretos, situados en dos o más términos municipales, que deban ser objeto de una actuación urbanística unitaria. Por su parte, el Plan de Sectorización tiene la facultad de ordenar las condiciones del cambio de categoría del suelo urbanizable no sectorizado al suelo sectorizado u ordenado.

La formulación y aprobación de las Normativas Directoras corresponde a la Comunidad Autónoma y tiene diversas finalidades, tales como la de modular los contenidos de los Planes de acuerdo con las características de los municipios, o la de establecer contenidos estándares o soluciones-tipo a las cuestiones que más frecuentemente se plantean en los Planes, de modo que éstos puedan remitirse a las Normativas Directoras y simplificar así parte de su normativa. Por su parte, las Ordenanzas Municipales de Edificación y las Ordenanzas Municipales de Urbanización, cuya formulación y aprobación definitiva corresponde a cada municipio, completan la ordenación urbanística establecida en los planes en los contenidos que no deben formar parte necesariamente de ellos conforme a esta Ley; su modificación o continuidad en el tiempo se hace independiente de la vigencia del Plan General de Ordenación Urbanística, y debe cumplir, asimismo, el objetivo de simplificar el documento del Plan General.

La minuciosa regulación de la elaboración, aprobación, vigencia e innovación de los instrumentos de planeamiento, incluidos los actos preparatorios, contiene una referencia específica a los convenios urbanísticos de planeamiento, tanto los de carácter interadministrativos como los que se suscriban con personas públicas o privadas, y a la publicidad y participación de los interesados.

Igualmente, en este Título la Ley regula las Actuaciones de Interés Público en terrenos que tengan el régimen del suelo no urbanizable, como actividades consideradas de utilidad pública o interés social, con incidencia en la ordenación urbanística y compatibles con ésta, y cuya implantación sea procedente o necesaria en este tipo de suelo.

El Título II desarrolla el régimen urbanístico del suelo. Siguiendo la clasificación establecida por la Ley 6/1998, de 13 de abril, sobre Régimen del Suelo y Valoraciones, en suelo urbano, suelo urbanizable y suelo no urbanizable, y de los derechos y deberes inherentes a los mismos, esta Ley, en base a criterios de orden estrictamente urbanísticos, define y precisa el contenido urbanístico legal de los derechos y deberes de los propietarios y su régimen, con especificación de los usos permitidos en cada clase y categoría de suelo.

Dentro del suelo urbano se diferencian con precisión las categorías de suelo urbano consolidado y suelo urbano no consolidado, siendo este último aquel que o bien carece de urbanización adecuada, precisa de una renovación o rehabilitación integral, o bien tiene atribuido por el instrumento de planeamiento un aprovechamiento objetivo considerablemente mayor.

En la Ley se ha hecho un esfuerzo para precisar los criterios por los que determinados terrenos deben ser excluidos del proceso urbanizador a través de su clasificación como suelo no urbanizable, pudiendo establecer el Plan General categorías dentro de esta clase de suelo. En este sentido, se identifican las razones por las que determinados terrenos han de preservarse del proceso urbanizador: En unos casos estas razones residen en sus valores naturales, ambientales y paisajísticos que pueden estar ya reconocidas en legislaciones sectoriales o bien que sea el propio Plan General el que les conceda dicha condición; en otros supuestos se hace necesario también preservar determinados terrenos del proceso urbanizador por estar expuestos a riesgos naturales o tecnológicos, o por la necesidad de ubicar en ellos determinadas actividades o usos, que han de estar necesariamente alejados de la ciudad. Criterios de sostenibilidad, crecimiento racional y ordenado de la ciudad y las propias características estructurales del municipio determinarán, asimismo, la clasificación de ciertos terrenos como suelo no urbanizable.

En base a lo expuesto, y como ya quedó apuntado, el Plan General de Ordenación Urbanística puede establecer hasta cuatro categorías de suelo no urbanizable: El de especial protección por legislación específica, el de especial protección por la planificación territorial o urbanística, el de carácter natural o rural, y el no urbanizable del Hábitat Rural Diseminado. Carácter novedoso tiene la categoría de suelo no urbanizable del Hábitat Rural Diseminado, que se define como el que da soporte físico a asentamientos dispersos de carácter estrictamente rural y que responden a ciertos procesos históricos, como han podido ser iniciativas de colonización agraria, que precisan de determinadas dotaciones urbanísticas, pero que por su funcionalidad y carácter disperso no se consideran adecuados para su integración en el proceso urbano propiamente dicho.

Dentro del suelo urbanizable se diferencia el suelo urbanizable ordenado, el suelo urbanizable sectorizado y el suelo urbanizable no sectorizado. El primero es aquel para el que el Plan General establece directamente la ordenación pormenorizada y no precisa de desarrollo a través del Plan Parcial. El suelo urbanizable sectorizado lo integran los suelos suficientes y más idóneos para absorber los crecimientos previsibles de acuerdo con los criterios fijados en el Plan General, y precisa de un Plan Parcial de Ordenación para su desarrollo. Finalmente, el suelo urbanizable no sectorizado lo integran los restantes terrenos adscritos a esta clase, para cuya adscripción hay que tener en cuenta las características naturales y estructurales del municipio, la capacidad de integrar los usos del suelo y las exigencias de su crecimiento racional, proporcionado y sostenible, precisando de un Plan de Sectorización para su transformación en suelo urbanizable sectorizado u ordenado.

Concluye este Título con la regulación de las Normas de Aplicación Directa para el suelo no urbanizable, y para el urbano cuando no se cuente con instrumento de planeamiento; con la regulación de las áreas de reparto

a delimitar por el planeamiento general, y del aprovechamiento, distinguiendo el «objetivo», el «subjeto» y el «medio», y finalizando con el régimen de las parcelaciones.

En el Título III se desarrollan los instrumentos de intervención en el mercado del suelo. Se mantienen en esta Ley los instrumentos, ya existentes, de los derechos de tanteo y retracto, así como el derecho de superficie, sobre el que se hace una mera remisión a la legislación estatal; se crea la figura del patrimonio público de suelo, estableciendo dos tipos: El municipal y el autonómico, por cuanto no sólo los municipios, sino también la Administración de la Junta de Andalucía, deben constituir, conservar y gestionar sus respectivos patrimonios públicos de suelo. Se mantiene su regulación actual como patrimonio separado, si bien su gestión puede ser atribuida a entidades dependientes de la Administración responsable; se flexibiliza la composición de los bienes integrantes del patrimonio público de suelo y se amplían los posibles destinos de este patrimonio para que, junto a su primigenia función de poner en el mercado suelo para vivienda con algún régimen de protección y otros usos de interés público, puedan contribuir globalmente a dotar a las Administraciones Públicas de recursos para la actuación pública urbanística, debiendo ser destacado su papel en la mejora de la ciudad en su sentido más amplio.

El Título IV se dedica a regular la actividad de ejecución de los instrumentos del planeamiento. Se mantiene el principio de que la actividad urbanística, y, por tanto, la ejecución del planeamiento, es una función pública, siendo responsabilidad de la Administración su dirección y control, sin perjuicio de la incentivación de la iniciativa privada a la que corresponde la ejecución directa.

En sus «disposiciones generales» define, en primer lugar, la actividad administrativa de ejecución, establece la organización y el orden de su desarrollo, y determina las formas de gestión de dicha actividad, bien sea mediante gestión pública, Gerencias Urbanísticas y Consorcios Urbanísticos constituidos por las Administraciones Públicas, así como convenios interadministrativos de colaboración y convenios urbanísticos de gestión con personas públicas o privadas; a continuación, y tras fijar los presupuestos para desarrollar la actividad de ejecución, regula los Proyectos de Urbanización y la figura de la Reparcelación, ampliando su objeto y extendiendo su aplicación a todos los sistemas de ejecución, como más adelante veremos.

Al regular la actuación por unidades de ejecución, y tras una serie de normas de carácter general sobre éstas, mantiene básicamente la regulación de los tres sistemas clásicos de actuación, dos de ellos públicos (expropiación y cooperación) y uno privado (compensación), si bien incorporando un conjunto de modificaciones en su regulación actual, con la finalidad de agilizar la tramitación, reduciendo plazos y estableciendo instrumentos que facilitan la gestión. Así, se ha ampliado el objeto de la reparcelación y extendido su aplicación a todos los sistemas de ejecución; la reparcelación puede ser forzosa, para caso de propietarios incumplidores, y económica, cuando se den determinadas condiciones. De igual modo, se introduce la figura del agente urbanizador diferenciado del propietario del suelo en los tres sistemas de ejecución, con diferentes procedimientos de incorporación, según los casos.

Con una finalidad y regulación similar a la figura del agente urbanizador, así como para reforzar los mecanismos de Intervención en la ciudad existente, se crea la figura del edificador, en sustitución del propietario incumplidor.

Se regula, asimismo, en este Título la posibilidad de que determinadas áreas, en cualesquiera de las clases de suelo, puedan quedar delimitadas en el planeamiento urbanístico mediante la figura de Áreas de Gestión Integrada, cuando sus características, los objetivos urbanísticos, la complejidad en la gestión o la necesidad de coordinación de diferentes Administraciones, sectoriales y/o territoriales, así lo aconsejen. Su delimitación comportaría la obligación de las distintas Administraciones implicadas de cooperar en su gestión y ejecución y la habilitación para la creación de un órgano consorcial, al que podrán atribuirse el ejercicio del derecho de tanteo y retracto y el establecimiento y recaudación de precios públicos.

Se mejora la regulación del deber de conservación de las obras de urbanización y conservación de las edificaciones; en el caso de las obras de urbanización se regula la recepción de las obras, sus condiciones y responsables. En el caso de las edificaciones, se establece el deber de conservación y rehabilitación; se regula la inspección periódica en edificios y construcciones para determinar su estado de conservación y medidas a tomar; se determina la situación legal de ruina urbanística y la ruina física inminente, y se capacita al Ayuntamiento para intervenir en los casos de propietarios incumplidores.

En el Título V se regula la expropiación forzosa por razón de urbanismo. En él se mantiene la regulación del procedimiento de tasación conjunta y el de tasación individual. Se han ampliado los supuestos expropiatorios en las denominadas Actuaciones Singulares en suelo no urbanizable, así como en los casos de terrenos que resulten especialmente beneficiados por servicios y dotaciones establecidas en sus inmediaciones. También se pormenorizan y detallan los supuestos de incumplimiento de la función social de la propiedad y de sus deberes urbanísticos.

En el Título VI se desarrolla la intervención administrativa en la edificación y usos del suelo, cuyas disposiciones generales sobre las potestades administrativas dan paso a una amplia regulación de dicha intervención, comenzando por las licencias urbanísticas, precisando los actos sujetos a ellas, así como el procedimiento para su otorgamiento, y recogiendo las medidas de garantía y publicidad de la observancia de la ordenación urbanística. Se refuerzan las actuaciones de inspección urbanísticas dotando, tanto a los Ayuntamientos como a la Administración de la Junta de Andalucía, de unidades específicas para el cumplimiento de estos objetivos.

La minuciosa regulación de la protección de la legalidad urbanística parte de la base de que ésta pasa a ser una competencia municipal universal, sin que quepa la subrogación de la Administración de la Junta de Andalucía en todo tipo de actuaciones. Ésta sí comparte la competencia en protección de la legalidad urbanística en aquellos casos en los que la infracción pueda tener una especial incidencia en la ordenación urbanística, tales como en los actos ejecutados en ausencia del planeamiento preciso para su legitimación, en el supuesto de parcelaciones urbanísticas en suelo no urbanizable, aquellos actos que afecten a la ordenación estructural del planeamiento y todos aquellos que sean calificados de interés autonómico. En los casos de parcelaciones urbanísticas en suelo no urbanizable, para su regulación, puede acudir bien a la expropiación o a la reparcelación forzosa para el reagrupamiento de parcelas.

El Título VII regula las infracciones y sanciones. La determinación de la Administración competente para la imposición de sanciones se regula de manera análoga a como se ha hecho en el caso de la protección de la legalidad; de esta forma la Comunidad Autónoma comparte las competencias con los municipios en los supuestos antes descritos, los de mayor incidencia o los de interés autonómico. En consonancia con ello, la cuantía de las multas se establece en función de su tipificación y gravedad, manteniendo la Administración que ha iniciado e instruido el expediente la competencia para su resolución.

Se ha ampliado el concepto de persona responsable de la comisión de una infracción urbanística, a los promotores o constructores de las obras e instalaciones, a los titulares, directores y explotadores de los establecimientos, y a los técnicos titulados directores de las obras o instalaciones. Asimismo, se determina la responsabilidad de los titulares o miembros de los órganos administrativos y funcionarios públicos, en razón de sus competencias y tareas.

Se ha procedido a una clasificación más precisa que en la legislación anterior de las infracciones y los tipos de éstas, considerándose entre las muy graves, junto a las parcelaciones urbanísticas en suelo no urbanizable, las infracciones que se producen en los de especial protección, dominio público y reservas para dotaciones; se han precisado las circunstancias agravantes y atenuantes y se han graduado, asimismo, los baremos de las sanciones. En los tipos específicos de infracciones y sanciones, junto a los de parcelación, los referidos a la materia de ejecución contraviniendo la ordenación urbanística y los atinentes a la edificación y uso del suelo, se incorporan los relativos a actuaciones en bienes protegidos por la ordenación urbanística, por razones de valor arquitectónico, histórico o cultural, así como los que incidan en espacios o bienes de valor natural o paisajístico, concluyendo con una referencia a los que supongan obstaculización a la labor inspectora.

En las disposiciones adicionales se recoge, entre otras determinaciones, las reguladoras de las novedosas Comisiones Provinciales de Valoraciones, como órganos dependientes de la Consejería de Gobernación y que entenderá de las expropiaciones que afecten a la Administración local y autonómica.

En las disposiciones transitorias, tras enumerar las determinaciones legales de aplicación inmediata, íntegra y directa, se establece un régimen flexible y generoso para la adaptación del planeamiento actualmente en vigor a esta Ley, distinguiendo en su regulación los distintos supuestos de hecho en que se pudieran encontrar tanto el planeamiento general como los restantes instrumentos para su desarrollo y ejecución: Aprobados y en vigor, en situación legal y real de ejecución, en curso de aprobación, y sin aprobación inicial. Concluye con determinaciones referidas al régimen de conservación aplicable a las obras y servicios de urbanización; a la ordenación urbanística de los municipios sin planeamiento general, y, por último, legislación aplicable en nuestra Comunidad Autónoma hasta tanto se produzca el desarrollo reglamentario de la presente norma.

TÍTULO PRELIMINAR.

Disposiciones generales

Artículo 1.

Objeto de la Ley

La presente Ley tiene por objeto la regulación de la actividad urbanística y el régimen de utilización del suelo, incluidos el subsuelo y el vuelo, en la Comunidad Autónoma de Andalucía.

Artículo 2.

Actividad urbanística

1. La actividad urbanística es una función pública que comprende la planificación, organización, dirección y control de la ocupación y utilización del suelo, así como la transformación de éste mediante la urbanización y edificación y sus consecuencias para el entorno.

La actividad urbanística se desarrolla en el marco de la ordenación del territorio.

En ejecución de esta Ley y en las respectivas esferas de competencia que ella les asigna, la actividad urbanística corresponde a la Administración de la Comunidad Autónoma de Andalucía y a los municipios.

2. Para el desarrollo de la actividad urbanística, la Administración Pública competente ejerce las siguientes potestades:

- a) Formulación y aprobación de los instrumentos de la ordenación urbanística.
- b) Intervención para el cumplimiento del régimen urbanístico del suelo.
- c) Determinación de la forma de gestión de la actividad administrativa de ejecución.
- d) Ejecución del planeamiento de ordenación urbanística y, en su caso, la dirección, inspección y control de dicha ejecución.
- e) Intervención en el mercado del suelo.
- f) Policía del uso del suelo y de la edificación y protección de la legalidad urbanística.
- g) Sanción de las infracciones urbanísticas.
- h) Cualesquiera otras que sean necesarias para la efectividad de los fines de la actividad urbanística.

3. La ordenación urbanística se rige, en el marco y de acuerdo con esta Ley, por los principios rectores de la política social y económica establecidos en los [artículos 45](#) , [46](#) y [47](#) de la Constitución Española y los objetivos básicos contemplados en el [artículo 12.3](#) del Estatuto de Autonomía para Andalucía.

Artículo 3.

Fines específicos de la actividad urbanística

1. Son fines de la actividad urbanística los siguientes:

- a) Conseguir un desarrollo sostenible y cohesionado de las ciudades y del territorio en términos sociales, culturales, económicos y ambientales, con el objetivo fundamental de mantener y mejorar las condiciones de calidad de vida en Andalucía.
- b) Vincular los usos del suelo a la utilización racional y sostenible de los recursos naturales.
- c) Subordinar los usos del suelo y de las construcciones, edificaciones e instalaciones, sea cual fuere su titularidad, al interés general definido por esta Ley y, en su virtud, por la ordenación urbanística.
- d) Delimitar el contenido del derecho de propiedad del suelo, usos y formas de aprovechamiento, conforme a su función social y utilidad pública.
- e) Garantizar la disponibilidad de suelo para usos urbanísticos, la adecuada dotación y equipamiento urbanos y el acceso a una vivienda digna a todos los residentes en Andalucía, evitando la especulación del suelo.
- f) Garantizar una justa distribución de beneficios y cargas entre quienes intervengan en la actividad transformadora y edificatoria del suelo.
- g) Asegurar y articular la adecuada participación de la comunidad en las plusvalías que se generen por la

acción urbanística.

2. La ordenación urbanística establecida en los instrumentos de planeamiento, en el marco de la ordenación del territorio, tiene por objeto, en todo caso:

a) La organización racional y conforme al interés general de la ocupación y los usos del suelo, mediante su clasificación y calificación.

b) La determinación, reserva, afectación y protección del suelo dotacional, entendiéndose por éste el que deba servir de soporte a los servicios públicos y usos colectivos; es decir, las infraestructuras, parques, jardines, espacios públicos, dotaciones y equipamientos públicos, cualquiera que sea su uso.

c) El cumplimiento de los deberes de conservación y rehabilitación de las construcciones y edificaciones existentes.

d) La fijación de las condiciones de ejecución y, en su caso, de la programación de las actividades de urbanización y edificación.

e) La formalización de una política de intervención en el mercado del suelo, especialmente mediante la constitución de patrimonios públicos de suelo, así como el fomento de la construcción de viviendas de protección oficial u otros regímenes de protección pública.

f) La protección del patrimonio histórico y del urbanístico, arquitectónico y cultural.

g) La protección y adecuada utilización del litoral.

h) La incorporación de objetivos de sostenibilidad que permitan mantener la capacidad productiva del territorio, la estabilidad de los sistemas naturales, mejorar la calidad ambiental, preservar la diversidad biológica, y asegurar la protección y mejora del paisaje.

Artículo 4.

Cooperación y colaboración interadministrativas

Las Administraciones Públicas y las entidades a ellas adscritas o dependientes de las mismas en el ejercicio de la actividad urbanística se regirán por los principios de cooperación y colaboración.

A estos efectos y en el ámbito de sus respectivas competencias podrán celebrar convenios de colaboración con la finalidad, entre otras, de prestación de asistencia y cooperación a las Entidades Locales en materias tales como la ordenación urbanística, ejecución de los instrumentos de planeamiento, intervención de la edificación y uso del suelo, y protección de la legalidad.

Artículo 5.

Gestión de la actividad urbanística e iniciativa privada

1. La gestión de la actividad urbanística se desarrolla en las formas previstas en esta Ley y, para todo lo no contemplado en ella, en cualquiera de las autorizadas por la legislación reguladora de la Administración actuante.

2. Las Administraciones con competencia en materia de ordenación urbanística tienen el deber de facilitar y promover la iniciativa privada, en el ámbito de sus respectivas competencias y en las formas y con el alcance previstos en esta Ley. A estos efectos podrán suscribir convenios urbanísticos con particulares con la finalidad de establecer los términos de colaboración para el mejor y más eficaz desarrollo de la actividad urbanística.

3. Los titulares del derecho de propiedad y, en su caso, de cualesquiera otros derechos sobre el suelo o bienes inmuebles intervienen en la actividad urbanística en la forma y en los términos de la legislación general aplicable y de la presente Ley.

Artículo 6.

La participación ciudadana

1. Los ciudadanos tienen el derecho a participar en los procesos de elaboración, tramitación y aprobación de instrumentos de ordenación y ejecución urbanística, en las formas que se habiliten al efecto, y en todo caso, mediante la formulación de propuestas y alegaciones durante el período de información pública al que preceptivamente deban ser aquéllos sometidos. También tienen el derecho a exigir el cumplimiento de la legalidad urbanística tanto en vía administrativa como en vía jurisdiccional, mediante las acciones que correspondan.

2. En la gestión y desarrollo de la actividad de ejecución urbanística, la Administración actuante debe fomentar y asegurar la participación de los ciudadanos y de las entidades por éstos constituidas para la defensa de sus intereses, así como velar por sus derechos de información e iniciativa.

TÍTULO I.

La ordenación urbanística

CAPÍTULO I.

Los instrumentos de la ordenación urbanística

Artículo 7.

Instrumentos de planeamiento y restantes instrumentos de la ordenación urbanística

1. La ordenación urbanística se establece, en el marco de esta Ley y de las normas reglamentarias generales a que la misma remite y de las dictadas en su desarrollo, así como de las determinaciones de los Planes de Ordenación del Territorio en los términos dispuestos por la Ley 1/1994, de 11 de enero, de Ordenación del Territorio de la Comunidad Autónoma de Andalucía, por los siguientes instrumentos de planeamiento:

- a) Planeamiento general: Planes Generales de Ordenación Urbanística, Planes de Ordenación Intermunicipal y Planes de Sectorización.
- b) Planes de desarrollo: Planes Parciales de Ordenación, Planes Especiales y Estudios de Detalle.
- c) Catálogos.

2. Las Normativas Directoras para la Ordenación Urbanística, las Ordenanzas Municipales de Edificación y las Ordenanzas Municipales de Urbanización contribuyen a la correcta integración de la ordenación urbanística y, en su caso, complementan la establecida por los instrumentos de planeamiento.

CAPÍTULO II.

Los instrumentos de planeamiento

SECCIÓN 1ª.

Planeamiento general

Subsección 1ª.

Planes Generales de Ordenación Urbanística

Artículo 8.

Concepto

1. Los Planes Generales de Ordenación Urbanística establecen, en el marco de los Planes de Ordenación del Territorio, la ordenación urbanística en la totalidad del término municipal y organizan la gestión de su ejecución, de acuerdo a las características del municipio y los procesos de ocupación y utilización del suelo actuales y previsibles a medio plazo.

2. El contenido de los Planes Generales de Ordenación Urbanística, sin perjuicio de su adecuada normalización, debe desarrollarse con arreglo a los principios de máxima simplificación y proporcionalidad según

la caracterización del municipio en el sistema de ciudades de Andalucía, por su población y dinámica de crecimiento, por la relevancia de sus actividades y recursos turísticos, por su pertenencia a ámbitos territoriales con relaciones supramunicipales significativas o por contar con valores singulares relativos al patrimonio urbanístico, arquitectónico, histórico, cultural, natural o paisajístico.

Artículo 9.

Objeto

En el marco de los fines y objetivos enumerados en el [artículo 3](#) y, en su caso, de las determinaciones de los Planes de Ordenación del Territorio, los Planes Generales de Ordenación Urbanística deben:

A) Optar por el modelo y soluciones de ordenación que mejor aseguren:

- a) Su adecuada integración en la ordenación dispuesta por los Planes de Ordenación del Territorio.
 - b) La correcta funcionalidad y puesta en valor de la ciudad ya existente atendiendo a su conservación, cualificación, reequipamiento y, en su caso, remodelación.
 - c) La adecuada conservación, protección y mejora del centro histórico, así como su adecuada inserción en la estructura urbana del municipio.
 - d) La integración de los nuevos desarrollos urbanísticos con la ciudad ya consolidada, evitando su innecesaria dispersión y mejorando y completando su ordenación estructural. Los nuevos desarrollos que, por su uso industrial, turístico, segunda residencia u otras características, no deban localizarse en el entorno del núcleo ya consolidado por las razones que habrán de motivarse, se ubicarán de forma coherente con la ordenación estructural, asegurando, entre otros, los objetivos señalados en el apartado g).
 - e) La funcionalidad, economía y eficacia en las redes de infraestructuras para la prestación de los servicios urbanos de vialidad, transporte, abastecimiento de agua, evacuación de agua, alumbrado público, suministro de energía eléctrica y comunicaciones de todo tipo.
 - f) La protección y el tratamiento adecuado del litoral de acuerdo con sus características y valores.
 - g) La preservación del proceso de urbanización para el desarrollo urbano de los siguientes terrenos: Los colindantes con el dominio público natural precisos para asegurar su integridad; los excluidos de dicho proceso por algún instrumento de ordenación del territorio; aquellos en los que concurran valores naturales, históricos, culturales, paisajísticos, o cualesquiera otros valores que, conforme a esta Ley y por razón de la ordenación urbanística, merezcan ser tutelados; aquellos en los que se hagan presentes riesgos naturales o derivados de usos o actividades cuya actualización deba ser prevenida, y aquellos donde se localicen infraestructuras o equipamientos cuya funcionalidad deba ser asegurada.
- B) Mantener, en lo sustancial, las tipologías edificatorias, las edificabilidades y las densidades preexistentes en la ciudad consolidada, salvo en zonas que provengan de procesos inadecuados de desarrollo urbano.
- C) Atender las demandas de vivienda social y otros usos de interés público de acuerdo con las características del municipio y las necesidades de la población.
- D) Garantizar la correspondencia y proporcionalidad entre los usos lucrativos y las dotaciones y los servicios públicos previstos, manteniendo la relación ya existente o, en su caso, mejorándola.
- E) Procurar la coherencia, funcionalidad y accesibilidad de las dotaciones y equipamientos, así como su equilibrada distribución entre las distintas partes del municipio o, en su caso, de cada uno de sus núcleos. La ubicación de las dotaciones y equipamientos deberá establecerse de forma que se fomente su adecuada articulación y vertebración y se atienda a la integración y cohesión social en la ciudad. Asimismo, se localizarán en edificios o espacios con características apropiadas a su destino y contribuirán a su protección y conservación en los casos que posean interés arquitectónico o histórico.
- F) Propiciar la mejora de la red de tráfico, aparcamientos y el sistema de transportes, dando preferencia a los medios públicos y colectivos, así como a reducir o evitar el incremento de las necesidades de transporte.
- G) Evitar procesos innecesarios de especialización de usos en los nuevos desarrollos urbanísticos de la ciudad.

Artículo 10.

Determinaciones

1. Los Planes Generales de Ordenación Urbanística establecen la ordenación estructural del término municipal, que está constituida por la estructura general y por las directrices que resulten del modelo asumido de evolución urbana y de ocupación del territorio. La ordenación estructural se establece mediante las siguientes determinaciones:

A) En todos los municipios:

a) La clasificación de la totalidad del suelo con delimitación de las superficies adscritas a cada clase y categorías de suelo adoptadas de conformidad con lo establecido en los artículos 44, 45, 46 y [47](#) de esta Ley, previendo el crecimiento urbano necesario para garantizar el desarrollo de la ciudad a medio plazo.

b) En cada área o sector con uso residencial, las reservas de los terrenos equivalentes, al menos al treinta por ciento de la edificabilidad residencial de dicho ámbito para su destino a viviendas de protección oficial u otros regímenes de protección pública.

El Plan General de Ordenación Urbanística podrá eximir total o parcialmente de esta obligación a sectores o áreas concretos que tengan una densidad inferior a quince viviendas por hectárea y que, además, por su tipología no se consideren aptas para la construcción de este tipo de viviendas. El Plan deberá prever su compensación en el resto de las áreas o sectores, asegurando su distribución equilibrada en el conjunto de la ciudad.

Con objeto de evitar la segregación espacial y favorecer la integración social, reglamentariamente podrán establecerse parámetros que eviten la concentración excesiva de este tipo de viviendas.

c) Los sistemas generales constituidos por la red básica de reservas de terrenos y construcciones de destino dotacional público que aseguren la racionalidad y coherencia del desarrollo urbanístico y garanticen la calidad y funcionalidad de los principales espacios de uso colectivo. Como mínimo deberán comprender las reservas precisas para:

c.1. Parques, jardines y espacios libres públicos en proporción adecuada a las necesidades sociales actuales y previsibles, que deben respetar un estándar mínimo entre 5 y 10 metros cuadrados por habitante, a determinar reglamentariamente según las características del municipio.

c.2. Infraestructuras, servicios, dotaciones y equipamientos que, por su carácter supramunicipal, por su función o destino específico, por sus dimensiones o por su posición estratégica, integren o deban integrar la estructura actual o de desarrollo urbanístico de todo o parte del término municipal. Sus especificaciones se determinarán de acuerdo con los requisitos de calidad urbanística relativos, entre otros, al emplazamiento, organización y tratamiento que se indiquen en esta Ley y que puedan establecerse reglamentariamente o por las directrices de las Normativas Directoras para la Ordenación Urbanística.

d) Usos, densidades y edificabilidades globales para las distintas zonas del suelo urbano y para los sectores del suelo urbano no consolidado y del suelo urbanizable ordenado y sectorizado.

e) Para el suelo urbanizable no sectorizado, ya sea con carácter general o referido a zonas concretas del mismo: Los usos incompatibles con esta categoría de suelo, las condiciones para proceder a su sectorización y que aseguren la adecuada inserción de los sectores en la estructura de la ordenación municipal, y los criterios de disposición de los sistemas generales en caso de que se procediese a su sectorización.

f) Delimitación y aprovechamiento medio de las áreas de reparto que deban definirse en el suelo urbanizable.

g) Definición de los ámbitos que deban ser objeto de especial protección en los centros históricos de interés, así como de los elementos o espacios urbanos que requieran especial protección por su singular valor arquitectónico, histórico o cultural, estableciendo las determinaciones de protección adecuadas al efecto.

h) Normativa de las categorías del suelo no urbanizable de especial protección, con identificación de los elementos y espacios de valor histórico, natural o paisajístico más relevantes; la normativa e identificación de los ámbitos del Hábitat Rural Diseminado, a los que se refiere el [artículo 46.1.g\)](#) de esta Ley, y la especificación de las medidas que eviten la formación de nuevos asentamientos.

i) Normativa para la protección y adecuada utilización del litoral con delimitación de la Zona de Influencia, que

será como mínimo de quinientos metros a partir del límite interior de la ribera del mar, pudiéndose extender ésta en razón a las características del territorio.

B) En los municipios que por su relevancia territorial lo requieran y así se determine reglamentariamente o por los Planes de Ordenación del Territorio:

a) En áreas o sectores cuyo uso característico sea el residencial, las reservas de los terrenos equivalentes, al menos, al treinta por ciento del aprovechamiento objetivo de dicho ámbito para su destino a viviendas de protección oficial u otros regímenes de protección pública. Motivadamente, el Plan General de Ordenación Urbanística podrá eximir total o parcialmente esta obligación a sectores o áreas concretos, debiendo prever su compensación en el resto de dichas áreas o sectores, asegurando la distribución equilibrada de estos tipos de viviendas en el conjunto de la ciudad.

b) Definición de una red coherente de tráfico motorizado, no motorizado y peatonal, de aparcamientos y de los elementos estructurantes de la red de transportes públicos para la ciudad, y especialmente para las zonas con actividades singulares o población que generen estas demandas, así como para la comunicación entre ellas, de acuerdo con las necesidades previsibles desde el propio Plan General de Ordenación Urbanística o los planes sectoriales de aplicación.

c) Previsión de los sistemas generales de incidencia o interés regional o singular que requieran las características de estos municipios.

En los restantes municipios, el Plan General de Ordenación Urbanística podrá establecer todas o algunas de las determinaciones que se contienen en este apartado B).

2. Los Planes Generales de Ordenación Urbanística establecen, asimismo, la ordenación pormenorizada mediante las siguientes determinaciones:

A) Preceptivas:

a) En el suelo urbano consolidado, la ordenación urbanística detallada y el trazado pormenorizado de la trama urbana, sus espacios públicos y dotaciones comunitarias, complementando la ordenación estructural. Esta ordenación deberá determinar los usos pormenorizados y las ordenanzas de edificación para legitimar directamente la actividad de ejecución sin necesidad de planeamiento de desarrollo.

b) En el suelo urbano no consolidado, la delimitación de las áreas de reforma interior, por ello sujetas a su ordenación detallada, con definición de sus objetivos y asignación de usos, densidades y edificabilidades globales para cada área. Asimismo, se delimitarán las áreas de reparto que deban definirse y se determinarán sus aprovechamientos medios.

c) En el suelo urbanizable sectorizado, los criterios y directrices para la ordenación detallada de los distintos sectores.

d) La normativa de aplicación a las categorías de suelo no urbanizable que no hayan de tener el carácter de estructural según lo establecido en este artículo, y al suelo urbanizable no sectorizado.

e) Definición de los restantes elementos o espacios que requieran especial protección por su valor urbanístico, arquitectónico, histórico, cultural, natural o paisajístico, que no hayan de tener el carácter de estructural.

f) Las previsiones de programación y gestión de la ejecución de la ordenación regulada en este apartado.

B) Con carácter potestativo, las determinaciones previstas en el apartado A) a) anterior, respecto de todo o parte del suelo urbano no consolidado y respecto de sectores del suelo urbanizable, para hacer posible la actividad de ejecución sin ulterior planeamiento de desarrollo, incluidos los plazos de ejecución de las correspondientes áreas y sectores.

3. Los Planes Generales de Ordenación Urbanística contienen las previsiones generales de programación y gestión de la ordenación estructural, los criterios y circunstancias cuya concurrencia haga procedente la revisión del Plan, así como, de manera expresa, la valoración, justificación y coherencia de sus determinaciones con las que, con carácter vinculante, establezcan los planes territoriales, sectoriales y ambientales.



Notas de vigencia

Ap. 1 A) b) modificado por [art. 1.1 de Ley 1/2006, de 16 mayo LAN\2006\262](#).
Ap. 1 B) a) suprimido por [art. 23.2 de Ley 13/2005, de 11 noviembre LAN\2005\569](#).

Notas de desarrollo

Aplicado por [Decreto 150/2003, de 10 junio LAN\2003\326](#). [FEV 21-06-2003]

Subsección 2ª.

Otros instrumentos de planeamiento general

Artículo 11.

Planes de Ordenación Intermunicipal

1. Los Planes de Ordenación Intermunicipal tienen por objeto establecer la ordenación de áreas concretas, integradas por terrenos situados en dos o más términos municipales colindantes, que deban ser objeto de una actuación urbanística unitaria.

2. Los Planes de Ordenación Intermunicipal se formularán:

a) En cumplimiento de la remisión que al efecto hagan los Planes Generales de Ordenación Urbanística de los municipios afectados.

b) Al amparo de la previsión que en tal sentido efectúen los Planes de Ordenación del Territorio.

c) De forma independiente, en defecto de la remisión o de la previsión a que se refieren las letras anteriores.

3. El contenido de los Planes de Ordenación Intermunicipal comprenderá las determinaciones propias de los Planes Generales de Ordenación Urbanística que sean adecuadas para el cumplimiento de su objeto específico. En todo caso se limitará a lo estrictamente indispensable para este fin y se establecerá de la manera que comporte la menor incidencia posible en la ordenación establecida en los municipios correspondientes.

Artículo 12.

Planes de Sectorización

1. Los Planes de Sectorización tienen por objeto el cambio de categoría de terrenos de suelo urbanizable no sectorizado a suelo urbanizable sectorizado u ordenado, innovando los Planes Generales de Ordenación Urbanística y complementando la ordenación establecida por éstos.

2. Este cambio de categoría del suelo urbanizable deberá justificarse expresamente en una nueva apreciación de los procesos de ocupación y utilización del suelo y su previsible evolución en el medio plazo, teniendo en cuenta la evolución desde la aprobación del correspondiente Plan General de Ordenación Urbanística, el modelo de desarrollo urbano por éste adoptado, el grado de ejecución de los sectores delimitados por él y los criterios que el mismo establezca al efecto.

3. El Plan de Sectorización valorará la ordenación que en él se contenga en razón de:

a) La coherencia de sus determinaciones con las estrategias globales regionales y municipales para la utilización racional y sostenible del suelo.

b) La viabilidad de la transformación de los terrenos según su adecuación al modelo de crecimiento urbano y de las condiciones y previsiones para proceder a la sectorización.

c) La integración de la nueva propuesta respecto de la ordenación estructural establecida por el Plan General de Ordenación Urbanística.

4. Sin perjuicio del desarrollo reglamentario de la presente Ley, el Plan de Sectorización tendrá el siguiente contenido sustantivo:

a) La delimitación del sector o sectores que serán objeto de transformación, según los criterios básicos que se contengan en el Plan General de Ordenación Urbanística, que incorporará los sistemas generales incluidos o adscritos con objeto de garantizar la integración de la actuación en la estructura general municipal y, en su caso, supramunicipal, así como las determinaciones relativas a la definición del aprovechamiento medio, de

conformidad con lo establecido en el [artículo 10.1.A\) f\)](#) de esta Ley.

b) La previsión para viviendas de protección oficial y otros regímenes de protección pública en los supuestos comprendidos en el [artículo 10.1](#) de esta Ley.

c) Las determinaciones de ordenación estructural y pormenorizada propias de los Planes Generales de Ordenación Urbanística para el suelo urbanizable sectorizado o, en su caso, ordenado.

d) Las determinaciones relativas a la organización de su gestión y, en especial, las condiciones de plazos de ordenación y ejecución establecidas en el [artículo 18.2](#) de esta Ley.

e) Los compromisos y garantías prestados para la urbanización, que serán como mínimo del diez por ciento del coste total de la ejecución de las obras de urbanización del sector.

f) Las certificaciones técnicas de los órganos competentes respecto de la suficiencia de las infraestructuras, servicios, dotaciones y equipamientos para garantizar los servicios públicos que la propuesta demande y la ejecución, mejora o reforzamiento de las redes de infraestructuras exteriores afectadas por la nueva actuación.

5. El transcurso de los plazos máximos contemplados para el cumplimiento de las correspondientes actuaciones habilitará al municipio para:

a) Prorrogar de forma justificada los plazos previstos para su ordenación y ejecución, previo informe de la Consejería competente en materia de urbanismo.

b) Proceder a la expropiación de los terrenos para restituirlos al estado físico y jurídico en el que se encontraban o para proseguir su transformación, en todo caso con pérdida de la fianza prestada.

SECCIÓN 2ª.

Planes de desarrollo

Artículo 13.

Planes Parciales de Ordenación

1. Los Planes Parciales de Ordenación tienen por objeto:

a) El establecimiento, en desarrollo del Plan General de Ordenación Urbanística, de la ordenación detallada precisa para la ejecución integrada de sectores enteros en suelo urbano no consolidado y en suelo urbanizable, cuando, en su caso, aún no disponga de dicha ordenación.

b) La modificación, para su mejora, de la ordenación pormenorizada establecida con carácter potestativo por el Plan General de Ordenación Urbanística para sectores enteros del suelo urbano no consolidado y del suelo urbanizable, con respeto de la ordenación estructural y de conformidad con los criterios y las directrices que establezca dicho Plan, sin que pueda afectar negativamente a la funcionalidad del sector o a la ordenación de su entorno.

2. Los Planes Parciales de Ordenación pueden referirse a áreas o sectores que comprendan terrenos de términos municipales colindantes cuando desarrollen el correspondiente Plan de Ordenación Intermunicipal.

3. Los Planes Parciales de Ordenación contienen las siguientes determinaciones:

a) El trazado y las características de la red de comunicaciones propias del sector y de los enlaces con el sistema general de comunicaciones previsto en el Plan General de Ordenación Urbanística, con señalamiento en ambos casos de sus alineaciones y rasantes.

b) La delimitación de las zonas de ordenación urbanística, con asignación de los usos pormenorizados y tipologías edificatorias, y su regulación mediante ordenanzas propias o por remisión a las correspondientes Normativas Directoras para la Ordenación Urbanística, respetando las densidades y edificabilidades máximas asignadas al sector en el Plan General de Ordenación Urbanística.

c) La fijación de la superficie y características de las reservas para dotaciones, incluidas las relativas a aparcamientos, de acuerdo con las previsiones del Plan General de Ordenación Urbanística y los estándares y

características establecidos en esta Ley.

d) El trazado y las características de las galerías y redes propias del sector, de abastecimiento de agua, alcantarillado, energía eléctrica, alumbrado, telecomunicaciones, gas natural en su caso y de aquellos otros servicios que pudiera prever el Plan General de Ordenación Urbanística, así como de su enlace con otras redes existentes o previstas.

e) El señalamiento, en el correspondiente plan de etapas, de las condiciones objetivas y funcionales que ordenen la eventual secuencia de la puesta en servicio de cada una de ellas.

f) La evaluación económica de la ejecución de las obras de urbanización y, en su caso, de las dotaciones.

4. La aprobación de Planes Parciales de Ordenación será posterior a la del planeamiento general; ésta podrá ser simultánea siempre que se tramite en procedimiento independiente.

Artículo 14.

Planes Especiales

1. Los Planes Especiales pueden ser municipales o supramunicipales y tener por objeto las siguientes finalidades:

a) Establecer, desarrollar, definir y, en su caso, ejecutar o proteger infraestructuras, servicios, dotaciones o equipamientos, así como implantar aquellas otras actividades caracterizadas como Actuaciones de Interés Público en terrenos que tengan el régimen del suelo no urbanizable.

b) Conservar, proteger y mejorar el medio urbano y, con carácter especial, el patrimonio portador o expresivo de valores urbanísticos, arquitectónicos, históricos o culturales.

c) Establecer la ordenación detallada de las áreas urbanas sujetas a actuaciones u operaciones integradas de reforma interior, para la renovación, mejora, rehabilitación o colmatación de las mismas.

d) Vincular el destino de terrenos o construcciones a viviendas de protección oficial u otros regímenes de protección pública, o a otros usos sociales.

e) Conservar, proteger y mejorar el medio rural, en particular los espacios con agriculturas singulares y los ámbitos del Hábitat Rural Diseminado.

f) Conservar, proteger y mejorar el paisaje, así como contribuir a la conservación y protección de los espacios y bienes naturales.

g) Establecer reservas de terrenos para la constitución o ampliación de los patrimonios públicos de suelo.

h) Cualesquiera otras finalidades análogas.

2. Los Planes Especiales tendrán por objeto:

a) Cualquiera de las finalidades del apartado anterior, cuando se formulen en desarrollo de Planes Generales de Ordenación Urbanística.

b) Las finalidades previstas en las letras a), b), e) y f) del apartado 1, cuando se formulen en ausencia de Plan General de Ordenación Urbanística. En el caso de la letra f) no podrán afectar a las condiciones de uso y aprovechamiento.

c) Las finalidades previstas en las letras a), e) y f) del apartado 1, cuando se formulen en desarrollo directo de Planes de Ordenación del Territorio.

d) La finalidad prevista en la letra g) del apartado 1, en el supuesto del [artículo 73.1.b\)](#).

3. Los Planes Especiales desarrollan y complementan las determinaciones del Plan General de Ordenación Urbanística, pudiendo modificar las pertenecientes a su ordenación pormenorizada potestativa.

4. Los Planes Especiales tendrán el contenido necesario y adecuado a su objeto y deberán redactarse con el mismo grado de desarrollo, en cuanto a documentación y determinaciones, que los instrumentos de planeamiento que complementen o modifiquen.

Asimismo, cuando su finalidad sea la de establecer infraestructuras, servicios básicos, dotaciones o equipamientos generales, o la de habilitar Actuaciones de Interés Público en terrenos que tengan el régimen del suelo no urbanizable, los Planes Especiales deberán valorar y justificar de manera expresa la incidencia de sus determinaciones con las que, con carácter vinculante, establezcan los planes territoriales, sectoriales y ambientales.

5. En ningún caso podrán los Planes Especiales sustituir a los Planes de Ordenación del Territorio ni a los Planes Generales de Ordenación Urbanística en su función de instrumentos de ordenación integral del territorio, sin perjuicio de las limitaciones de uso que puedan establecer.

Artículo 15.

Estudios de Detalle

1. Los Estudios de Detalle tienen por objeto completar o adaptar algunas determinaciones del planeamiento en áreas de suelos urbanos de ámbito reducido, y para ello podrán:

a) Establecer, en desarrollo de los objetivos definidos por los Planes Generales de Ordenación Urbanística, Parciales de Ordenación o Planes Especiales, la ordenación de los volúmenes, el trazado local del viario secundario y la localización del suelo dotacional público.

b) Fijar las alineaciones y rasantes de cualquier viario, y reajustarlas, así como las determinaciones de ordenación referidas en la letra anterior, en caso de que estén establecidas en dichos instrumentos de planeamiento.

2. Los Estudios de Detalle en ningún caso pueden:

a) Modificar el uso urbanístico del suelo, fuera de los límites del apartado anterior.

b) Incrementar el aprovechamiento urbanístico.

c) Suprimir o reducir el suelo dotacional público, o afectar negativamente a su funcionalidad, por disposición inadecuada de su superficie.

d) Alterar las condiciones de la ordenación de los terrenos o construcciones colindantes.

SECCIÓN 3ª.

Los Catálogos

Artículo 16.

Objeto, elaboración y registro de Catálogos

1. Los Catálogos tienen por objeto complementar las determinaciones de los instrumentos de planeamiento relativas a la conservación, protección o mejora del patrimonio urbanístico, arquitectónico, histórico, cultural, natural o paisajístico. A dichos efectos, los Catálogos contendrán la relación detallada y la identificación precisa de los bienes o espacios que, por su valor, hayan de ser objeto de una especial protección.

2. Sin perjuicio de su formulación y aprobación de forma independiente, en su caso conforme a la remisión que a ellos hagan los restantes instrumentos de planeamiento, los Catálogos podrán formar parte de éstos. En cualquier caso, su elaboración será preceptiva cuando dichos instrumentos de planeamiento aprecien la existencia en el ámbito por ellos ordenado de bienes o espacios en los que concurren valores singulares.

3. La Consejería competente en materia de urbanismo incluirá en el registro administrativo previsto en el [artículo 40](#), de forma separada, todos los bienes y espacios contenidos en los Catálogos aprobados.

SECCIÓN 4ª.

Determinaciones complementarias sobre ordenación, programación y gestión**Artículo 17.****Ordenación de áreas urbanas y sectores**

1. En los sectores de suelo urbano no consolidado y suelo urbanizable, el Plan General de Ordenación Urbanística o el Plan Parcial de Ordenación y, en su caso, los Planes Especiales, deberán cumplir las reglas sustantivas y los estándares de ordenación siguientes:

1ª La densidad y, en su caso, edificabilidad serán adecuadas y acordes con el modelo adoptado de ordenación, general y por sectores, y, por tanto, proporcionadas a la caracterización del municipio en los términos del artículo 8.2 de esta Ley y ajustadas al carácter del sector por su uso característico residencial, industrial, terciario o turístico. Cuando se refiera al uso característico residencial la densidad no podrá ser superior a 75 viviendas por hectárea y la edificabilidad a un metro cuadrado de techo por metro cuadrado de suelo. Este último parámetro será, asimismo, de aplicación a los usos industriales y terciarios. Cuando el uso característico sea el turístico no se superará la edificabilidad de 0,3 metros cuadrados de techo por metro cuadrado de suelo.

2ª Las reservas para dotaciones, tales como parques y jardines, centros docentes, sanitarios o asistenciales, equipamiento deportivo, comercial, cultural o social, y aparcamientos, deberán localizarse de forma congruente con los criterios establecidos en el apartado E) del [artículo 9](#) y establecerse con características y proporciones adecuadas a las necesidades colectivas del sector. Asimismo, deben cumplir como mínimo los siguientes estándares:

a) En suelo con uso característico residencial, entre 30 y 55 metros cuadrados de suelo por cada 100 metros cuadrados de techo edificable con uso residencial, de los que entre 18 y 21 metros cuadrados de suelo, y nunca menos del diez por ciento de la superficie del sector, deberán destinarse a parques y jardines, y además, entre 0,5 y 1 plaza de aparcamiento público por cada 100 metros cuadrados de techo edificable.

b) En suelo con uso característico industrial o terciario, entre el catorce y el veinte por ciento de la superficie del sector, debiendo destinarse como mínimo el diez por ciento a parques y jardines; además, entre 0,5 y 1 plaza de aparcamiento público por cada 100 metros cuadrados de techo edificable.

c) En suelo con uso característico turístico, entre el veinticinco y el treinta por ciento de la superficie del sector, debiendo destinarse como mínimo el veinte por ciento del sector a parques y jardines, y además, entre 1 y 1,5 plazas de aparcamiento público por cada 100 metros cuadrados de techo edificable.

2. El cumplimiento de lo dispuesto en el apartado anterior podrá eximirse parcialmente en la ordenación de concretos sectores de suelo urbano no consolidado, cuando las dimensiones de éstos o su grado de ocupación por la edificación hagan inviable dicho cumplimiento o éste resulte incompatible con una ordenación coherente; todo ello en los términos que se prevea reglamentariamente.

La exención prevista en el párrafo anterior será igualmente aplicable a los sectores de suelo urbano no consolidado o de suelo urbanizable en que se hayan llevado irregularmente a cabo, total o parcialmente, actuaciones de urbanización y edificación que el Plan General de Ordenación Urbanística declare expresamente compatibles con el modelo urbanístico territorial que adopte.

Las exenciones previstas en este apartado deberán justificarse suficiente y expresamente en el correspondiente instrumento de ordenación y en los actos de aprobación del mismo.

3. Los instrumentos de ordenación urbanística deberán, en su caso, completar las reservas para dotaciones con los pertinentes equipamientos de carácter privado y, en particular, de aparcamientos, de forma que la asignación de éstos no sea inferior a una plaza por cada 100 metros cuadrados de techo edificable de cualquier uso.

4. A los efectos de lo establecido en los apartados anteriores, el Plan General de Ordenación Urbanística identificará como sectores las superficies de suelo urbano no consolidado que, sin perjuicio de esta clasificación, tengan una situación periférica o aislada o constituyan vacíos relevantes y resulten idóneas para su ordenación mediante Planes Parciales de Ordenación conforme a las determinaciones establecidas en esta Ley.

5. En las áreas de reforma interior, los Planes Generales de Ordenación Urbanística o, en su caso, los Planes Especiales que las ordenen deberán justificar de forma expresa y detallada las determinaciones que, en el marco de lo dispuesto en este artículo y de forma acorde con la entidad y los objetivos de las actuaciones a

realizar, establezcan sobre reserva para dotaciones y densidad o edificabilidad. En estas áreas, la densidad en ningún caso podrá ser superior a 100 viviendas por hectárea ni la edificabilidad a 1,3 metros cuadrados de techo por metro cuadrado de suelo.

Cuando el uso existente en las áreas a que se refiere el párrafo anterior sea intensivo, su ordenación requerirá el incremento de las reservas para dotaciones, la previsión de nuevas infraestructuras o la mejora de las existentes, así como otras actuaciones que sean pertinentes por razón de la incidencia de dicha ordenación en su entorno.

6. En los terrenos afectados por Servidumbre de Protección del Litoral que aún no se encuentren en curso de ejecución, el instrumento de planeamiento que los ordene los destinará a espacios libres de uso y disfrute público; hasta tanto, sólo se permitirán actuaciones o usos que no comprometan el futuro uso y disfrute público a que el plan correspondiente habrá de destinarlos. Asimismo, en la Zona de Influencia del Litoral se evitará la urbanización continua y las pantallas de edificación, procurando la localización de las zonas de uso público en los terrenos adyacentes a la Zona de Servidumbre de Protección.

7. Los instrumentos de planeamiento urbanístico que contengan la ordenación detallada localizarán en el área y sector las reservas de terrenos para viviendas de protección oficial u otros regímenes de protección pública que, de conformidad con esta Ley, estuvieren obligados a realizar.

El cincuenta por ciento de las viviendas que se prevean en los suelos donde se localice el diez por ciento de cesión del aprovechamiento medio del área de reparto a favor del Ayuntamiento habrán de destinarse a los grupos con menor índice de renta que se determinen en los correspondientes planes y programas de viviendas de protección oficial u otros regímenes de protección pública.

8. Reglamentariamente se determinará:

a) La densidad y, en su caso, edificabilidad por usos a que se refiere el apartado 1.1ª de este artículo, en función de las características territoriales y urbanísticas y las del sector.

b) Las características básicas, en particular en cuanto a dimensiones, de las reservas destinadas a parques y jardines y de las restantes dotaciones.

c) La graduación y la distribución interna de las reservas mínimas para dotaciones previstas en el apartado 1.2ª entre los diferentes tipos de éstas, en función de la capacidad edificatoria total y los usos pormenorizados del sector, así como la precisión de las condiciones y el alcance del incremento de las reservas a que hace referencia el apartado 5.



Notas de vigencia

Ap. 7 añadido por [art. 23.3 de Ley 13/2005, de 11 noviembre LAN\2005\569](#).

Ap. 8 renumerado por [art. 23.3 de Ley 13/2005, de 11 noviembre LAN\2005\569](#). Su anterior numeración era ap. 7.

Artículo 18.

Previsiones sobre las unidades de ejecución, sistema de actuación y plazos

1. Los instrumentos de planeamiento, cuando resulte propio de la ordenación urbanística que establezcan, podrán contener la delimitación de las unidades de ejecución y la fijación de los sistemas de actuación, conforme a los requisitos y reglas establecidos en esta Ley.

2. Igualmente, con carácter general o para determinados sectores, áreas o zonas de la ordenación urbanística, los instrumentos de planeamiento podrán fijar plazos máximos para:

a) La ordenación detallada de sectores en suelo urbano no consolidado y suelo urbanizable y de áreas de reforma interior.

b) La ejecución de unidades de ejecución comprendidas en los antedichos sectores y áreas.

c) La edificación de solares y la rehabilitación de edificaciones existentes.

3. Sin perjuicio de lo dispuesto en el apartado anterior:

a) El Plan General de Ordenación Urbanística contendrá el plazo de ejecución de las áreas y sectores para los que haya establecido la ordenación detallada, así como el de edificación de los solares sitos en el centro histórico.

b) El plan de sectorización especificará los plazos para su ordenación detallada, cuando ésta no haya quedado por él establecida, y los relativos a la ejecución y edificación del sector.

c) En las áreas o sectores que contengan reservas de terrenos para viviendas de protección oficial u otros regímenes de protección pública, el Plan General de Ordenación Urbanística o, en su defecto, el instrumento de planeamiento que contenga la ordenación detallada especificará los plazos para el inicio y terminación de estas viviendas, plazos que deberán contar con informe favorable de la Consejería competente en materia de vivienda, que lo ha de emitir en un mes, transcurrido el cual se entenderá aprobado el plazo que contenga el instrumento de planeamiento.



Notas de vigencia

Ap. 3 c) añadido por [art. 23.4](#) de [Ley 13/2005, de 11 noviembre LAN\2005\569](#).

SECCIÓN 5ª.

Documentación

Artículo 19.

Contenido documental de los instrumentos de planeamiento

1. Los instrumentos de planeamiento deberán formalizarse como mínimo en los siguientes documentos:

a) Memoria, que incluirá los contenidos de carácter informativo y de diagnóstico descriptivo y justificativo adecuados al objeto de la ordenación y a los requisitos exigidos en cada caso por esta Ley. Deberá respetar, en todo caso, las siguientes reglas:

1ª En los Planes Generales de Ordenación Urbanística se modularán sus contenidos en función de la caracterización del municipio por la ordenación del territorio y del nivel de desarrollo de sus determinaciones, conforme a las previsiones de esta Ley, e incluirá, por tanto, en su caso y entre otros, los estudios complementarios de suelo y vivienda, y de tráfico, aparcamiento y transportes.

2ª Deberá justificar las soluciones del Plan General de Ordenación Urbanística con relación a los criterios señalados en el [artículo 9.A\)](#) de esta Ley.

3ª En función del alcance y la naturaleza de las determinaciones del instrumento de planeamiento sobre previsiones de programación y gestión, contendrá un estudio económico-financiero que incluirá una evaluación analítica de las posibles implicaciones del Plan, en función de los agentes inversores previstos y de la lógica secuencial establecida para su desarrollo y ejecución.

4ª Deberá especificar las medidas y actuaciones previstas para el fomento de la participación ciudadana, el resultado de éstas y de la información pública.

5ª Los Planes de iniciativa particular habrán de contener su identificación completa y precisa y la fundamentación de su viabilidad técnica y económica.

6ª Cuando proceda la notificación individualizada en el trámite de información pública, ésta deberá incluir los datos relativos a la identidad de los propietarios de los diferentes terrenos afectados y a sus domicilios.

b) Normas Urbanísticas, que deberán contener las determinaciones de ordenación y de previsión de programación y gestión, con el grado de desarrollo propio de los objetivos y finalidades del instrumento de planeamiento. Podrán tener el carácter de ordenanzas urbanísticas, así como efectuar la regulación por remisión a las correspondientes Normativas Directoras para la Ordenación Urbanística. Las Normas Urbanísticas serán vinculantes y de aplicación directa, pudiendo incorporar también directrices o recomendaciones de carácter indicativo.

c) Planos y demás documentación gráfica, que deberán definir, sobre base cartográfica idónea, con la precisión y escala adecuadas para su correcta comprensión, la información urbanística y territorial y las

determinaciones de ordenación que contengan.

2. Los instrumentos de planeamiento deberán incluir, además, cualesquiera otros documentos que vengan expresamente exigidos por la legislación sectorial aplicable, justificando el cumplimiento de ésta.

3. Reglamentariamente se precisarán los documentos de los diferentes instrumentos de planeamiento y su contenido. Las Normativas Directoras para la Ordenación Urbanística contendrán, con carácter de recomendaciones, prescripciones técnicas para la elaboración de dichos documentos.

CAPÍTULO III.

Los restantes instrumentos de la ordenación urbanística

SECCIÓN 1ª.

Normativas Directoras para la Ordenación Urbanística

Artículo 20.

Concepto

1. Las Normativas Directoras para la Ordenación Urbanística tienen por objeto contribuir a la correcta integración de la ordenación urbanística en el marco de la presente Ley y su desarrollo reglamentario.

2. Las Normativas Directoras para la Ordenación Urbanística, según su finalidad, ámbito supramunicipal de aplicación y planeamiento urbanístico vigente, podrán contener:

a) Preferentemente y en general, recomendaciones, que tendrán la eficacia propia de normas de carácter indicativo y orientativo para la acción municipal en materia de urbanismo.

b) Directrices, con la eficacia de normas vinculantes en cuanto a sus fines y resultados, quedando en la disposición de los municipios la adopción de las medidas más idóneas para conseguir unos y otros en cada caso.

c) Excepcionalmente, normas sustantivas de ordenación de aplicación y eficacia directas para los municipios que no cuenten con Plan General de Ordenación Urbanística.

Artículo 21.

Finalidades

Las Normativas Directoras para la Ordenación Urbanística podrán tener cualesquiera de las siguientes finalidades:

1. Regular contenidos propios de los instrumentos de planeamiento urbanístico mediante:

a) Soluciones-tipo para las cuestiones que más frecuentemente se plantean en la elaboración de los instrumentos de planeamiento urbanístico, conforme a la experiencia práctica y, en todo caso, para la determinación de la clasificación del suelo y de sus categorías. Tendrán el carácter de recomendación.

b) Modelos de regulación de las diferentes zonas de ordenación o de los aprovechamientos más usuales en la práctica urbanística, cualquiera que sea la clasificación del suelo, con determinación para cada caso de los elementos tipológicos definitorios de las construcciones en función de su destino y uso característicos, con carácter general o estar referidos a ámbitos territoriales determinados. Tendrán el carácter de recomendaciones, pudiendo remitirse a las mismas los instrumentos de ordenación urbanística. De forma excepcional y justificadamente podrán tener el carácter de normativa de aplicación directa hasta que los respectivos municipios se doten del correspondiente instrumento de planeamiento urbanístico.

c) Requisitos de calidad urbanística de la ordenación. Tendrán el carácter de recomendación.

2. Modular las determinaciones que hayan de contener los Planes Generales de Ordenación Urbanística, en desarrollo de la regulación legal y reglamentaria, en atención a la caracterización de los municipios en el sistema de ciudades de Andalucía. Tendrán el carácter de recomendación.

3. Contener prescripciones técnicas para elaborar la documentación de los diferentes instrumentos de planeamiento. Podrán tener el carácter de directrices o de recomendaciones.

4. Definir los tipos de actividades que, por su objeto, sean susceptibles de ser consideradas Actuaciones de Interés Público en terrenos que tengan el régimen del suelo no urbanizable. Tendrán el carácter de recomendación.

Artículo 22.

Aprobación

1. La formulación y aprobación de las Normativas Directoras para la Ordenación Urbanística corresponde al titular de la Consejería competente en materia de urbanismo, con intervención, en su caso, de los organismos y entidades administrativas gestoras de intereses públicos relacionados con las mismas.

2. El procedimiento de aprobación y el régimen de publicación y entrada en vigor serán los previstos para las disposiciones de carácter general de la Junta de Andalucía. En todos los casos será preceptivo el trámite de información pública por al menos veinte días. Cuando las Normativas Directoras contengan directrices o normas sustantivas de ordenación el acuerdo de formulación se comunicará a los municipios afectados a los que, asimismo, se les dará audiencia durante el período de información pública.

SECCIÓN 2ª.

Ordenanzas Municipales de Edificación y Ordenanzas Municipales de Urbanización

Artículo 23.

Concepto

Las Ordenanzas Municipales de Edificación y las de Urbanización tienen por objeto completar la ordenación urbanística establecida por los instrumentos de planeamiento en contenidos que no deban formar parte necesariamente de ellos conforme a esta Ley, de forma coherente y compatible con sus determinaciones y, en su caso, con las correspondientes Normativas Directoras para la Ordenación Urbanística.

Artículo 24.

Objeto

1. Las Ordenanzas Municipales de Edificación podrán tener por objeto regular los aspectos morfológicos, incluidos los estéticos, y cuantas otras condiciones, no definitorias directamente de la edificabilidad y el destino del suelo, sean exigibles para la autorización de los actos de construcción, edificación y usos susceptibles de realización en los inmuebles. Deberán ajustarse, en todo caso, a las disposiciones sectoriales reguladoras de la seguridad, salubridad, habitabilidad y calidad de las construcciones y edificaciones, y de la protección del patrimonio urbanístico, arquitectónico, histórico, cultural, natural o paisajístico.

2. Las Ordenanzas Municipales de Urbanización podrán tener por objeto regular los aspectos relativos al proyecto, ejecución material, entrega y mantenimiento de las obras y los servicios de urbanización. En todo caso, deberán ajustarse a las disposiciones sectoriales reguladoras de los distintos servicios públicos o de interés público.

Artículo 25.

Aprobación

1. La formulación y aprobación de las Ordenanzas Municipales de Edificación y las de Urbanización corresponde a los respectivos municipios.

2. El procedimiento para su aprobación será el previsto en la legislación de régimen local para las Ordenanzas Municipales. Su elaboración y tramitación podrá efectuarse de manera conjunta con el correspondiente instrumento de planeamiento.

3. El régimen de publicación y vigencia será el previsto en la legislación reguladora de régimen local.

CAPÍTULO IV.**La elaboración y aprobación y sus efectos, la vigencia y la innovación de los instrumentos de planeamiento****SECCIÓN 1ª.****Actos preparatorios****Artículo 26.****Formulación de los instrumentos de planeamiento**

1. Los órganos y las entidades administrativas gestores de intereses públicos y los particulares prestarán su colaboración a la redacción de los instrumentos de planeamiento y, a estos efectos, facilitarán a los encargados de la misma los documentos e información necesarios.

2. En el acuerdo de formulación del correspondiente instrumento de planeamiento o, en su caso, en el trámite de admisión del presentado ante la Administración competente para su tramitación, se determinarán cuantas medidas y actuaciones estén previstas para fomentar la coordinación administrativa y la participación ciudadana en el proceso de su elaboración, tramitación y aprobación.

Artículo 27.**Suspensión de aprobaciones y otorgamientos de autorizaciones y de licencias urbanísticas**

1. Las Administraciones competentes para la aprobación inicial y provisional de los instrumentos de planeamiento, desde la adopción del acuerdo de formulación o, en su caso, desde la aprobación del Avance, podrán acordar la suspensión, por el plazo máximo de un año, del otorgamiento de toda clase de aprobaciones, autorizaciones y licencias urbanísticas para áreas o usos determinados, a los efectos de la elaboración o, en su caso, innovación de dichos instrumentos.

2. El acuerdo de aprobación inicial de los instrumentos de planeamiento determinará la suspensión, por el plazo máximo de un año, del otorgamiento de aprobaciones, autorizaciones y licencias urbanísticas en las áreas en las que las nuevas determinaciones para ellas previstas supongan modificación del régimen urbanístico vigente.

Cuando no se haya acordado previamente la suspensión a que se refiere el apartado anterior, este plazo tendrá una duración máxima de dos años.

3. La suspensión se extingue, en todo caso, con la publicación de la aprobación definitiva del instrumento de planeamiento.

4. Los peticionarios de licencias solicitadas con anterioridad a la publicación de la suspensión tendrán derecho, en caso de desistirse de su petición, a ser indemnizados del coste de los proyectos y a la devolución, en su caso, de los tributos municipales.

Artículo 28.**Estudios previos**

1. Las Administraciones y las entidades públicas interesadas, con carácter previo a la redacción de los instrumentos de planeamiento o a la realización de cuantas otras acciones fueran pertinentes a este respecto, podrán elaborar y aprobar estudios con la finalidad de identificar la necesidad o procedencia de la realización de determinadas actuaciones urbanísticas, precisar su ámbito y características, identificar su carácter municipal o su incidencia o interés supramunicipal y definir los instrumentos más adecuados para su ordenación.

2. La aprobación de los estudios previos sólo tendrá efectos administrativos internos preparatorios de los planes o proyectos que correspondan.

Artículo 29.**Avances de los instrumentos de planeamiento**

1. Las Administraciones y las entidades públicas competentes para formular los instrumentos de planeamiento podrán elaborar Avances de los mismos en los que definan los criterios, objetivos, alternativas y propuestas generales de la ordenación que sirvan de orientación para su redacción. En todo caso será preceptiva la elaboración de Avances en la redacción de los Planes Generales de Ordenación Urbanística o de sus revisiones totales.

2. El procedimiento para su aprobación y su contenido se establecerá reglamentariamente, debiendo propiciarse la adecuada coordinación administrativa y participación pública.

3. La aprobación tendrá efectos administrativos internos, preparatorios de la redacción del correspondiente instrumento de planeamiento, sin perjuicio de los acuerdos de suspensión que puedan adoptarse conforme a lo previsto en el [artículo 27.1](#).

SECCIÓN 2ª.

Convenios urbanísticos de planeamiento

Artículo 30.

Convenios urbanísticos de planeamiento

1. La Administración de la Junta de Andalucía y los Ayuntamientos, así como los organismos adscritos o dependientes de una y otros, podrán suscribir entre sí y con otras Administraciones y sus organismos convenios interadministrativos para definir de común acuerdo y en el ámbito de sus respectivas competencias los términos en que deba preverse en el planeamiento urbanístico la realización de los intereses públicos que gestionen.

En todo lo no previsto en esta Ley será de aplicación a los convenios interadministrativos lo dispuesto en la legislación de régimen jurídico de las Administraciones Públicas.

2. La Administración de la Junta de Andalucía y los Ayuntamientos, actuando en el ámbito de sus respectivas competencias y de forma conjunta o separada, podrán también suscribir con cualesquiera personas, públicas o privadas, sean o no propietarias de suelo, convenios urbanísticos relativos a la formación o innovación de un instrumento de planeamiento.

Los convenios a que se refiere el párrafo anterior tendrán, a todos los efectos, carácter jurídico administrativo y les serán de aplicación las siguientes reglas:

1ª Sólo tendrán el efecto de vincular a las partes para la iniciativa y tramitación del pertinente procedimiento sobre la base del acuerdo respecto de la oportunidad, conveniencia y posibilidad de concretas soluciones de ordenación, y en ningún caso vincularán a las Administraciones Públicas en el ejercicio de sus potestades.

2ª La cesión del aprovechamiento urbanístico correspondiente a la Administración urbanística, se integrará en el respectivo patrimonio público de suelo.

En los casos previstos en esta Ley en los que la cesión del aprovechamiento urbanístico se realice mediante permuta o por el pago de cantidad sustitutoria en metálico, el convenio incluirá la valoración de estos aprovechamientos realizada por los servicios de la Administración.

3ª Cuantas otras aportaciones económicas se realicen en virtud del convenio, cualquiera que sea el concepto al que obedezcan, deberán, igualmente, integrarse en el patrimonio público de suelo de la Administración que lo perciba.

4ª El acuerdo de aprobación del convenio, que al menos identificará a los otorgantes y señalará su ámbito, objeto y plazo de vigencia, será publicado tras su firma por la Administración urbanística competente en los términos previstos en el [artículo 41.3](#) de esta Ley. Dicho acuerdo, junto con el convenio, se incluirá en un registro público de carácter administrativo.

3. Cuando los convenios urbanísticos de planeamiento contemplen entre sus estipulaciones la percepción a favor de la Administración de cantidad económica, se estará a lo dispuesto en las siguientes reglas:

1ª) Si la percepción deriva de la sustitución en metálico de los terrenos donde se localice el aprovechamiento urbanístico que corresponda a la Administración en concepto de participación de la comunidad en las plusvalías urbanísticas, ésta no podrá exigirse ni efectuarse hasta la aprobación del instrumento de planeamiento en el que

se justifique dicha sustitución en metálico.

2ª) Cuando las aportaciones económicas que se contemplen tengan por objeto sufragar gastos de urbanización asumidos en virtud de dichos convenios, éstas no podrán exigirse ni efectuarse hasta la aprobación del instrumento que contenga la ordenación detallada y haya quedado delimitada la correspondiente unidad de ejecución.

3ª) Cualquier cantidad anticipada que se entregue antes de las aprobaciones referidas, tendrán la consideración de depósitos constituidos ante la caja de la Administración actuante.

Estos depósitos quedan afectados al cumplimiento de dichos convenios, no pudiendo disponerse de las citadas cantidades hasta la aprobación del correspondiente instrumento de planeamiento o de la delimitación de la unidad de ejecución.

4. La tramitación, celebración y cumplimiento de los convenios regulados en este artículo se regirán por los principios de transparencia y publicidad.



Notas de vigencia

Ap. 2 regla 2ª modificado por [art. 24.1 de Ley 13/2005, de 11 noviembre LAN\2005\569](#).

Ap. 2 regla 3ª añadido por [art. 24.1 de Ley 13/2005, de 11 noviembre LAN\2005\569](#).

Ap. 2 regla 4ª renumerado por [art. 24.2 de Ley 13/2005, de 11 noviembre LAN\2005\569](#). Su anterior numeración era ap. 2 regla 3ª.

Ap. 3 añadido por [art. 24.3 de Ley 13/2005, de 11 noviembre LAN\2005\569](#).

Ap. 4 renumerado por [art. 24.3 de Ley 13/2005, de 11 noviembre LAN\2005\569](#). Su anterior numeración era ap. 3.

Notas de desarrollo

Aplicado por [Orden de 22 septiembre 2006 LAN\2006\463](#).  FEV 06-10-2006]

SECCIÓN 3ª.

Competencia y procedimiento

Artículo 31.

Competencias para la formulación y aprobación de los instrumentos de planeamiento

1. A los efectos del ejercicio de la potestad de planeamiento corresponde a los municipios:

A) La formulación de proyectos de:

a) Cualesquiera instrumentos de planeamiento de ámbito municipal.

b) Planes de Ordenación Intermunicipal y de los que deban desarrollarlos, cuando exista acuerdo entre los municipios interesados.

B) La aprobación definitiva de:

a) Las innovaciones de los Planes Generales de Ordenación Urbanística que no afecten a la ordenación estructural de éstos.

b) Los Planes Parciales de Ordenación que no desarrollen Planes de Ordenación Intermunicipal.

c) Los Planes Especiales de ámbito municipal, salvo aquellos cuyo objeto incluya actuación o actuaciones urbanísticas con incidencia o interés supramunicipal o determinaciones propias de la ordenación estructural de los Planes Generales de Ordenación Urbanística.

d) Los Estudios de Detalle de ámbito municipal.

e) Los Catálogos de ámbito municipal.

La aprobación definitiva de las innovaciones de los Planes Generales de Ordenación Urbanística, así como de

los Planes Parciales de Ordenación, Especiales y Catálogos, requiere la emisión previa de informe por parte de la Consejería competente en materia de urbanismo.

2. Corresponde a la Consejería competente en materia de urbanismo:

A) La formulación de proyectos de:

a) Cualquier instrumento de planeamiento que por su objeto, naturaleza o entidad tenga incidencia o interés supramunicipal.

b) Planes Generales de Ordenación Urbanística o sus revisiones en sustitución de los municipios. Esta sustitución sólo procede respecto de municipios que carezcan de Plan General de Ordenación Urbanística y de aquellos cuyo Plan se encuentre manifiestamente desfasado, bien por haber transcurrido el plazo fijado para su revisión, y en todo caso quince años, bien por sobrevenir circunstancias objetivas de suficiente trascendencia para alterar los supuestos en los que se fundamenta su ordenación estructural.

Concurriendo alguno de estos supuestos, la Consejería requerirá al municipio para que proceda a la adopción de cuantas medidas fueran pertinentes, incluidas las de índole presupuestaria, en orden a la formulación del Plan General de Ordenación Urbanística, otorgándole para ello un plazo, que nunca será inferior a un mes. Transcurrido este plazo sin efecto, podrá proceder a la formulación omitida en sustitución de la inactividad municipal, conforme a lo dispuesto en el artículo 60 de la [Ley 7/1985, de 2 de abril](#), Reguladora de las Bases de Régimen Local, y por incumplimiento de obligaciones legales, acordando lo procedente para la elaboración o revisión del correspondiente Plan General de Ordenación Urbanística.

c) Planes de Ordenación Intermunicipales y planes que los desarrollen, previa audiencia en ambos casos de los municipios afectados.

B) La aprobación definitiva de:

a) Los Planes Generales de Ordenación Urbanística, los Planes de Ordenación Intermunicipal y los Planes de Sectorización, así como sus innovaciones cuando afecten a la ordenación estructural, y los planes de desarrollo de los Planes de Ordenación Intermunicipal.

b) Cualquier instrumento de planeamiento que por su objeto, naturaleza o entidad tenga incidencia o interés supramunicipal.

C) La evacuación de informe previo preceptivo en innovaciones de los Planes Generales de Ordenación Urbanística, Planes Parciales de Ordenación, Especiales y Catálogos, cuando la aprobación definitiva sea de competencia municipal. Este informe se emitirá en el plazo de un mes desde la aportación del expediente completo.

3. Corresponde a cualquier Administración o entidad adscrita o dependiente de la misma para el ejercicio de sus competencias con relevancia o repercusión urbanísticas y territoriales, así como a los particulares, la elaboración técnica y la presentación de Planes Parciales de Ordenación, Planes Especiales o Estudios de Detalle, Catálogos, así como de propuestas o peticiones de modificaciones del Plan General de Ordenación Urbanística o del Plan de Ordenación Intermunicipal.

4. En los casos de grave incumplimiento por los municipios en el ejercicio de competencias urbanísticas que impliquen una manifiesta afectación a la ordenación del territorio y urbanismo competencia de la Comunidad Autónoma de Andalucía, el Consejo de Gobierno, con audiencia al municipio afectado, dictamen del Consejo Consultivo de Andalucía y previo informe favorable del Parlamento de Andalucía, podrá atribuir a la Consejería competente en estas materias el ejercicio de la potestad de planeamiento que corresponde a los municipios conforme al apartado 1 de este artículo.

El Acuerdo del Consejo de Gobierno delimitará el ejercicio de dicha potestad necesario para restablecer y garantizar las competencias afectadas, las condiciones para llevarlo a cabo, con la intervención del municipio en los procedimientos que se tramiten en la forma que se prevea en el mismo Acuerdo, y el plazo de atribución, que en ningún caso será superior a cinco años desde su adopción. Dicho Acuerdo se pronunciará sobre la suspensión de la facultad de los municipios de firmar convenios de planeamiento a los que se refiere el artículo 30 de la presente Ley, atribuyendo la misma a la Consejería competente en materia de ordenación del territorio y urbanismo.



Notas de vigencia

Ap. 4 añadido por [art. 28.1 de Ley 13/2005, de 11 noviembre LAN\2005\569](#).

Notas de desarrollo

Ap. 1 aplicado por [Orden de 22 septiembre 2006 LAN\2006\463](#). [FEV 06-10-2006]

Aplicado por [Decreto 118/2006, de 20 junio LAN\2006\319](#). [FEV 24-07-2006]

Ap. 4 desarrollado por [Resolución de 27 abril 2006 LAN\2006\225](#). [FEV 04-05-2006]

Artículo 32.

Tramitación de los instrumentos de planeamiento

1. El procedimiento para la aprobación de los instrumentos de planeamiento se ajustará a las siguientes reglas:

1ª Iniciación:

a) En el caso de Planes Generales de Ordenación Urbanística y Planes de Ordenación Intermunicipal o de sus innovaciones: De oficio por la Administración competente para su tramitación, mediante aprobación inicial adoptada a iniciativa propia o, sólo en los casos de modificaciones, en virtud de propuesta realizada por cualquiera otra Administración o entidad pública o de petición formulada por persona privada.

b) En los restantes instrumentos de planeamiento: De oficio por la Administración competente para su tramitación, mediante aprobación inicial adoptada a iniciativa propia o requerimiento de cualquier otra Administración o entidad pública; o bien a instancia de persona interesada acompañada del correspondiente proyecto del instrumento de planeamiento, completo en su contenido sustantivo y documental.

En el supuesto de solicitud por iniciativa particular, la Administración competente para la tramitación, salvo que decida no admitirla mediante resolución motivada, podrá requerir al solicitante, dentro del mes siguiente a la recepción de aquélla y en todo caso antes de la aprobación inicial, para que subsane y, en su caso, mejore la documentación. Este requerimiento suspenderá el transcurso del plazo máximo para notificar la resolución.

2ª La aprobación inicial del instrumento de planeamiento obligará al sometimiento de éste a información pública por plazo no inferior a un mes, ni a veinte días si se trata de Estudios de Detalle, así como, en su caso, a audiencia de los municipios afectados, y el requerimiento de los informes, dictámenes u otro tipo de pronunciamientos de los órganos y entidades administrativas gestores de intereses públicos afectados, previstos legalmente como preceptivos, que deberán ser emitidos en esta fase de tramitación del instrumento de planeamiento y en los plazos que establezca su regulación específica.

Cuando se trate de Plan General de Ordenación Urbanística, Plan de Ordenación Intermunicipal, Plan de Sectorización o Plan Especial de ámbito supramunicipal o cuando su objeto incida en competencias de Administraciones supramunicipales, se practicará, también de forma simultánea, comunicación a los restantes órganos y entidades administrativas gestores de intereses públicos con relevancia o incidencia territorial para que, si lo estiman pertinente, puedan comparecer en el procedimiento y hacer valer las exigencias que deriven de dichos intereses. Igual trámite se practicará con los Ayuntamientos de los municipios colindantes cuando se trate de Planes Generales de Ordenación Urbanística.

Deberá llamarse al trámite de información pública a los propietarios de terrenos comprendidos en el ámbito de Planes Parciales de Ordenación, Planes Especiales que tengan por finalidad ordenar áreas urbanas sujetas a reforma interior, de ámbito reducido y específico, o Estudios de Detalle. El llamamiento se realizará a cuantos figuren como propietarios en el Registro de la Propiedad y en el Catastro, mediante comunicación de la apertura y duración del período de información pública al domicilio que figure en aquéllos.

3ª La Administración responsable de la tramitación deberá resolver, a la vista del resultado de los trámites previstos en la letra anterior, sobre la aprobación provisional o, cuando sea competente para ella, definitiva, con las modificaciones que procedieren y, tratándose de la aprobación definitiva y en los casos que se prevén en esta Ley, previo informe de la Consejería competente en materia de urbanismo.

En el caso de Planes Generales de Ordenación Urbanística y Planes de Ordenación Intermunicipal, será preceptiva nueva información pública y solicitud de nuevos informes de órganos y entidades administrativas cuando las modificaciones afecten sustancialmente a determinaciones pertenecientes a la ordenación estructural, o bien alteren los intereses públicos tutelados por los órganos y entidades administrativas que emitieron los citados informes. En los restantes supuestos no será preceptiva la repetición de los indicados trámites, si bien el acuerdo de aprobación provisional deberá contener expresamente la existencia de estas modificaciones no sustanciales.

4ª Tras la aprobación provisional, el órgano al que compete su tramitación requerirá a los órganos y entidades administrativas citados en la regla 2ª y cuyo informe tenga carácter vinculante, para que en el plazo de un mes, a la vista del documento y del informe emitido previamente, verifiquen o adapten, si procede, el contenido de dicho informe.

2. En los procedimientos iniciados a instancia de parte, conforme a lo establecido en el apartado b) de la regla 1ª del apartado anterior, transcurridos tres meses desde la entrada de la solicitud y del correspondiente proyecto en el registro del órgano competente sin que sea notificada la resolución de la aprobación inicial, el interesado podrá instar el sometimiento a la información pública de la forma que se establece en el siguiente apartado. Practicada la información pública por el interesado, éste podrá remitir la documentación acreditativa del cumplimiento de este trámite y el proyecto del instrumento de planeamiento a la Consejería competente en materia de urbanismo para la emisión, si hubiere lugar, del informe previsto en el [artículo 31.2.C](#)). Evacuado este informe o transcurrido el plazo para su emisión, se solicitará al órgano competente la aprobación definitiva del instrumento de planeamiento, quien habrá de dictar la resolución expresa y su notificación al interesado en el plazo máximo de tres meses; transcurrido este plazo, el solicitante podrá entender estimada su solicitud, salvo informe desfavorable de la Consejería competente en materia de urbanismo.

Cuando la aprobación definitiva corresponda a la Consejería competente en materia de urbanismo, el solicitante podrá, desde que hayan transcurrido en su totalidad los plazos establecidos en el párrafo anterior, instar ante la misma la aprobación definitiva del instrumento de planeamiento. Instada ésta, dicha Consejería requerirá de la Administración responsable de la tramitación de la iniciativa particular la remisión del expediente administrativo en el plazo de diez días, siendo esta Administración incompetente para adoptar cualquier decisión o realizar cualquier actuación distinta de la de la remisión del expediente. El plazo máximo para resolver sobre la aprobación definitiva será de tres meses desde la reiteración de la solicitud, transcurrido el cual sin notificación de resolución expresa, el solicitante podrá entender estimada su solicitud, salvo que afecte a la ordenación estructural y cuando se trate de Planes de Sectorización.

3. El trámite de información pública por iniciativa de particular a que hace referencia el apartado anterior habrá de seguir las siguientes reglas:

1ª El interesado anunciará la convocatoria de la información pública en el Boletín Oficial que hubiere correspondido de haber actuado la Administración competente para su tramitación. En la convocatoria se identificarán los trámites administrativos realizados y el Ayuntamiento donde se podrá consultar el expediente y dirigir las alegaciones.

2ª La Secretaría General del Ayuntamiento estará obligada a disponer lo necesario para la pública consulta de la documentación y emitirá certificación de las alegaciones presentadas, dando traslado de una copia de éstas y de la certificación al interesado.

3ª En los casos en los que sea necesario llamar al trámite de información pública a los propietarios de terrenos comprendidos en el correspondiente ámbito de ordenación, la convocatoria se notificará por vía notarial, acreditándose su práctica mediante el oportuno testimonio notarial.

4. La aprobación definitiva por la Consejería competente en materia de urbanismo de los Planes Generales de Ordenación Urbanística y de los Planes de Ordenación Intermunicipal, así como, en su caso, de sus innovaciones, deberá producirse de forma expresa en el plazo máximo de cinco meses a contar desde el día siguiente al de la presentación en el registro de dicha Consejería por el Ayuntamiento interesado del expediente completo, comprensivo del proyecto de instrumento de planeamiento y las actuaciones practicadas en el procedimiento de aprobación municipal.

Dentro del primer mes del plazo máximo para resolver podrá formularse, por una sola vez, requerimiento al Ayuntamiento para que subsane las deficiencias o insuficiencias que presente el expediente aportado. El requerimiento interrumpirá, hasta su cumplimiento, el transcurso del plazo máximo para resolver y notificar.

El transcurso del plazo fijado en el párrafo primero de este apartado, sin notificación de acuerdo expreso alguno, determinará la aprobación definitiva por silencio del correspondiente instrumento de planeamiento en los mismos términos de su aprobación provisional, si bien la eficacia de dicha aprobación estará supeditada a su publicación en la forma prevista en esta Ley.

5. En los procedimientos iniciados de oficio distintos a los regulados en el apartado anterior, el transcurso del plazo máximo para resolver sin adopción de acuerdo expreso determinará la caducidad de éstos.



Notas de desarrollo

Artículo 33.**Aprobación definitiva de los instrumentos de planeamiento**

1. El órgano que deba resolver sobre la aprobación definitiva examinará el expediente y, en particular, el proyecto del instrumento de planeamiento en todos sus aspectos.
2. Cuando no aprecie la existencia de deficiencia documental o procedimental alguna, el órgano competente podrá adoptar, de forma motivada, alguna de estas decisiones:
 - a) Aprobar definitivamente el instrumento de planeamiento, en los términos en que viniera formulado.
 - b) Aprobar definitivamente el instrumento de planeamiento a reserva de la simple subsanación de deficiencias, supeditando, en su caso, su registro y publicación al cumplimiento de la misma.
 - c) Aprobar definitivamente de manera parcial el instrumento de planeamiento, suspendiendo o denegando la aprobación de la parte restante.
 - d) Suspender la aprobación definitiva del instrumento de planeamiento por deficiencias sustanciales a subsanar.
 - e) Denegar la aprobación definitiva del instrumento de planeamiento.

SECCIÓN 4ª.**Efectos de la aprobación****Artículo 34.****Efectos de la aprobación de los instrumentos de planeamiento o, en su caso, de la resolución que ponga fin al correspondiente procedimiento**

La aprobación de los instrumentos de planeamiento, o en su caso la resolución que ponga fin al procedimiento, producirá, de conformidad con su contenido, los siguientes efectos:

- a) La vinculación de los terrenos, las instalaciones, las construcciones y las edificaciones al destino que resulte de su clasificación y calificación y al régimen urbanístico que consecuentemente les sea de aplicación.
- b) La declaración en situación de fuera de ordenación de las instalaciones, construcciones y edificaciones erigidas con anterioridad que resulten disconformes con la nueva ordenación, en los términos que disponga el instrumento de planeamiento de que se trate.

A los efectos de la situación de fuera de ordenación deberá distinguirse, en todo caso, entre las instalaciones, construcciones y edificaciones totalmente incompatibles con la nueva ordenación, en las que será de aplicación el régimen propio de dicha situación legal, y las que sólo parcialmente sean incompatibles con aquella, en las que se podrán autorizar, además, las obras de mejora o reforma que se determinen. Las instalaciones, construcciones y edificaciones que ocupen suelo dotacional público o impidan la efectividad de su destino son siempre incompatibles con la nueva ordenación, y deben ser identificadas en el instrumento de planeamiento.

- c) La obligatoriedad del cumplimiento de sus disposiciones por todos los sujetos, públicos y privados, siendo nulas cualesquiera reservas de dispensación.

No obstante, si no hubieren de dificultar la ejecución del correspondiente instrumento de planeamiento, podrán autorizarse sobre los terrenos, usos y obras justificadas de carácter provisional, que habrán de demolerse cuando lo acordare el Ayuntamiento, sin derecho a indemnización. El otorgamiento de la autorización y sus condiciones deberán hacerse constar en el Registro de la Propiedad de conformidad con la legislación hipotecaria.

- d) La ejecutividad de sus determinaciones a los efectos de la aplicación por la Administración Pública de cualesquiera medios de ejecución forzosa.

e) La declaración de utilidad pública y la necesidad de ocupación de los terrenos, las instalaciones, las construcciones y las edificaciones correspondientes, a los fines de expropiación o imposición de servidumbres, cuando se prevean obras públicas ordinarias o se delimiten unidades de ejecución para cuya ejecución sea precisa la expropiación. Se entenderán incluidos en todo caso los terrenos precisos para las conexiones exteriores con las redes, infraestructuras y servicios.

f) El derecho de cualquier persona al acceso y consulta de su contenido.

SECCIÓN 5ª.

Vigencia e innovación

Artículo 35.

Vigencia y suspensión de los instrumentos de planeamiento

1. Los instrumentos de planeamiento tendrán vigencia indefinida.

2. Cuando resulte necesario para salvaguardar la eficacia de las competencias autonómicas, el Consejo de Gobierno de la Junta de Andalucía, previa audiencia al municipio o municipios afectados y dictamen del Consejo Consultivo de Andalucía, podrá suspender motivadamente, en todo o parte de su contenido y ámbito territorial y para su innovación, cualquier instrumento de planeamiento por un plazo de hasta dos años. En el plazo de seis meses desde el acuerdo de suspensión se establecerán las normas sustantivas de ordenación aplicables transitoriamente en sustitución de las suspendidas, y se concretará, en su caso, el ámbito y los efectos de dicha suspensión.

3. La entrada en vigor sobrevenida de Planes de Ordenación del Territorio de ámbito subregional comportará:

a) La prevalencia de sus normas de aplicación directa cuando éstas sean contrarias o incompatibles con las determinaciones del instrumento de planeamiento urbanístico.

b) La adaptación de las normas del instrumento de planeamiento urbanístico en la forma que establezcan sus directrices.

c) La obligación del municipio o municipios afectados de proceder a la innovación de sus instrumentos de planeamiento urbanístico para la adaptación de sus determinaciones a las de la planificación territorial en los términos previstos en éstas.

Artículo 36.

Régimen de la innovación de la ordenación establecida por los instrumentos de planeamiento

1. La innovación de la ordenación establecida por los instrumentos de planeamiento se podrá llevar a cabo mediante su revisión o modificación.

Cualquier innovación de los instrumentos de planeamiento deberá ser establecida por la misma clase de instrumento, observando iguales determinaciones y procedimiento regulados para su aprobación, publicidad y publicación, y teniendo idénticos efectos. Se exceptúan de esta regla las innovaciones que pueden operar los Planes Parciales de Ordenación y los Planes Especiales conforme a lo dispuesto en los artículos 13.1.b) y [14.3](#) con respecto a la ordenación pormenorizada potestativa, y los Planes de Sectorización regulados en el [artículo 12](#) de esta Ley. Asimismo, se exceptúan de esta regla las innovaciones que el propio instrumento de planeamiento permita expresamente efectuar mediante Estudio de Detalle.

La modificación de las previsiones a las que se refiere el artículo 18.1 se podrá realizar mediante el procedimiento establecido en el artículo 106 para la delimitación de unidades de ejecución.

2. Sin perjuicio de lo dispuesto en el apartado anterior, en la innovación se atenderán las siguientes reglas particulares de ordenación, documentación y procedimiento:

a) De ordenación:

1ª La nueva ordenación deberá justificar expresa y concretamente las mejoras que suponga para el bienestar de la población y fundarse en el mejor cumplimiento de los principios y fines de la actividad pública urbanística y

de las reglas y estándares de ordenación regulados en esta Ley. En este sentido, las nuevas soluciones propuestas para las infraestructuras, los servicios y las dotaciones correspondientes a la ordenación estructural habrán de mejorar su capacidad o funcionalidad, sin desvirtuar las opciones básicas de la ordenación originaria, y deberán cubrir y cumplir, con igual o mayor calidad y eficacia, las necesidades y los objetivos considerados en ésta.

2ª Toda innovación que aumente el aprovechamiento lucrativo de algún terreno, desafecte el suelo de un destino público a parques y jardines, dotaciones o equipamientos, o suprima determinaciones que vinculen terrenos al uso de viviendas de protección oficial u otros regímenes de protección pública, deberá contemplar las medidas compensatorias precisas para mantener la proporción y calidad de las dotaciones previstas respecto al aprovechamiento, sin incrementar éste en detrimento de la proporción ya alcanzada entre unas y otro.

En todo caso, sin perjuicio de las competencias de las Administraciones públicas, en el supuesto de desafectación del destino público de un suelo, será necesario justificar la innecesariedad de su destino a tal fin, previo informe, en su caso, de la Consejería competente por razón de la materia, y prever su destino básicamente a otros usos públicos o de interés social.

En los supuestos en que la nueva calificación de los suelos desafectados sea el residencial, el destino de dichos suelos será el previsto en el artículo 75.1 a) de esta Ley.

3ª Las innovaciones que identifiquen y delimiten ámbitos del Hábitat Rural Diseminado deberán fundamentarse en la omisión de su reconocimiento en el plan en vigor.

4ª Las innovaciones que alteren las especificaciones de las medidas que eviten la formación de nuevos asentamientos deberán justificar expresa y concretamente que la nueva regulación garantiza la preservación del suelo no urbanizable de dicho tipo de procesos urbanísticos.

5ª Toda innovación que tenga por objeto el cambio de uso de un terreno o inmueble para su destino a uso residencial habrá de contemplar la implementación o mejora de los sistemas generales, dotaciones o equipamientos en la proporción que suponga el aumento de la población que ésta prevea y de los nuevos servicios que demande.

b) De documentación:

El contenido documental será el adecuado e idóneo para el completo desarrollo de las determinaciones afectadas, en función de su naturaleza y alcance, debiendo integrar los documentos refundidos, parciales o íntegros, sustitutivos de los correspondientes del instrumento de planeamiento en vigor, en los que se contengan las determinaciones aplicables resultantes de la innovación.

c) De procedimiento:

1ª La competencia para la aprobación definitiva de innovaciones de Planes Generales de Ordenación y Planes de Ordenación Intermunicipal cuando afecten a la ordenación estructural, y siempre la operada mediante Planes de Sectorización, corresponde a la Consejería competente en materia de urbanismo. En los restantes supuestos corresponde a los municipios, previo informe de la Consejería competente en materia de urbanismo en los términos regulados en el [artículo 31.2.C\)](#) de esta Ley.

2ª Las modificaciones que tengan por objeto una diferente zonificación o uso urbanístico de parques, jardines o espacios libres, dotaciones o equipamientos, así como las que eximan de la obligatoriedad de reservar terrenos con el fin previsto en el artículo 10.1.A.b) de esta Ley, requerirán dictamen favorable del Consejo Consultivo de Andalucía.

3ª En la tramitación de modificaciones de Planes Generales de Ordenación Urbanística que afecten a la ordenación de áreas de suelo urbano de ámbito reducido y específico deberán arbitrarse medios de difusión complementarios a la información pública y adecuados a las características del espacio a ordenar, a fin de que la población de éste reciba la información que pudiera afectarle.

3. La Consejería competente en materia de urbanismo, previa audiencia al municipio interesado, podrá imponerle la obligación de proceder a la pertinente innovación de sus instrumentos de planeamiento vigentes cuando concurra el supuesto del apartado 3.c) del [artículo 35](#).

Dicha Consejería deberá practicar al municipio correspondiente requerimiento en el que se especifique el contenido y alcance de la obligación legal a cumplir y se otorgue un plazo razonable para su cumplimiento, con adopción de cuantas medidas fueran pertinentes a tal fin, incluidas las de índole presupuestaria. Transcurrido

este plazo sin efecto, podrá sustituir la inactividad municipal relativa a la formulación del correspondiente proyecto, conforme a lo dispuesto en el [artículo 60](#) de la Ley 7/1985, de 2 de abril, Reguladora de las Bases del Régimen Local, y por incumplimiento del pertinente deber legal, acordando lo procedente para la elaboración técnica de la innovación.

La Consejería competente en materia de urbanismo podrá, en todo caso, proceder a la elaboración técnica de las innovaciones a que se refieren los párrafos anteriores previo acuerdo o con informe favorable del municipio interesado.



Notas de vigencia

- Ap. 2 c) regla 2ª modificado por [art. 1.2](#) de [Ley 1/2006, de 16 mayo LAN\2006\262](#).
Ap. 2 a) regla 2ª párr. 3 añadido por [art. 24.5](#) de [Ley 13/2005, de 11 noviembre LAN\2005\569 2](#).
Ap. 2 a) regla 5ª añadido por [art. 24.5](#) de [Ley 13/2005, de 11 noviembre LAN\2005\569 2](#).

Artículo 37.

Revisión de los instrumentos de planeamiento: Concepto y procedencia

1. Se entiende por revisión de los instrumentos de planeamiento la alteración integral de la ordenación establecida por los mismos, y en todo caso la alteración sustancial de la ordenación estructural de los Planes Generales de Ordenación Urbanística.

2. La revisión puede ser parcial cuando justificadamente se circunscriba a una parte, bien del territorio ordenado por el instrumento de planeamiento objeto de la misma, bien de sus determinaciones que formen un conjunto homogéneo, o de ambas a la vez.

3. Los instrumentos de planeamiento se revisarán en los plazos que ellos mismos establezcan y cuando se produzcan los supuestos o circunstancias que prevean a tal efecto.

Artículo 38.

Modificación de los instrumentos de planeamiento: Concepto, procedencia y límites

1. Toda alteración de la ordenación establecida por los instrumentos de planeamiento no contemplada en el artículo anterior se entenderá como modificación.

2. El Plan General de Ordenación Urbanística, y en su caso el Plan de Ordenación Intermunicipal, deberá identificar y distinguir expresamente las determinaciones que, aun formando parte de su contenido propio, no correspondan a la función legal que dichos Planes tienen asignada en esta Ley, sino a la del instrumento de planeamiento para su desarrollo. A efectos de su tramitación, la modificación tendrá en cuenta dicha distinción, debiendo ajustarse las determinaciones afectadas por ella a las reglas propias del instrumento de planeamiento a que correspondan, por su rango o naturaleza.

3. La modificación podrá tener lugar en cualquier momento, siempre motivada y justificadamente.

4. Los municipios podrán redactar y aprobar, en cualquier momento y mediante acuerdo de su Ayuntamiento Pleno, versiones completas y actualizadas o textos refundidos de los instrumentos de planeamiento que hayan sido objeto de modificaciones. Su redacción y aprobación será preceptiva cuando, por el número o alcance de las modificaciones, resulte necesaria para el adecuado e idóneo ejercicio por cualquier persona del derecho de consulta sobre el instrumento de planeamiento íntegro.

Una vez aprobados definitivamente, y para su eficacia, deberán ser depositados dos ejemplares de los mismos en el registro administrativo del correspondiente Ayuntamiento y en el de la Consejería competente en materia de urbanismo cuando corresponda a instrumentos de planeamiento cuya aprobación definitiva le compete, o tengan que ser objeto de informe de la misma previo a su aprobación definitiva por aquél.

SECCIÓN 6ª.

Información pública y publicidad

Artículo 39.

Información pública y participación

1. Deberán ser objeto de publicación en el Boletín Oficial que corresponda, en uno de los diarios de mayor difusión provincial y en el tablón de anuncios del municipio o municipios afectados:

a) El anuncio de la información pública que debe celebrarse en los procedimientos sustanciados para la aprobación de instrumentos de planeamiento y de sus innovaciones.

b) Los acuerdos de suspensión completa o parcial de instrumentos de planeamiento, así como los de la suspensión del otorgamiento de aprobaciones, autorizaciones y licencias regulada en el [artículo 27](#).

2. Deberá publicarse en el Boletín Oficial que corresponda, y en su caso en el tablón de anuncios del municipio o municipios afectados, el anuncio de la información pública de los convenios urbanísticos antes de su aprobación.

3. La Administración responsable del procedimiento para la aprobación de un instrumento de planeamiento deberá promover en todo caso, antes y durante el trámite de información pública, las actividades que, en función del tipo, ámbito y objeto del instrumento a aprobar y de las características del municipio o municipios afectados, sean más adecuadas para incentivar y hacer más efectiva la participación ciudadana.

Artículo 40.

Publicidad

1. A los efectos de garantizar la publicidad de los instrumentos de planeamiento, en los Ayuntamientos y en la Consejería competente en materia de urbanismo existirá un registro administrativo de los instrumentos de planeamiento aprobados por los mismos.

2. Los municipios remitirán al registro de la citada Consejería los documentos completos de los instrumentos de planeamiento aprobados en ejercicio de su competencia, cuando con carácter previo sea preceptivo el informe de la referida Consejería.

3. El depósito de los instrumentos de planeamiento y sus innovaciones será condición legal para la publicación a que se refiere el artículo siguiente. Las copias de los documentos de los instrumentos de planeamiento correspondiente expedidas por el registro, una vez en vigor y con los debidos requisitos, acreditan a todos los efectos legales el contenido de los mismos.

4. Los municipios podrán regular, mediante la correspondiente ordenanza, la cédula urbanística de los terrenos o edificios existentes, acreditativa del régimen urbanístico aplicable y demás circunstancias urbanísticas.

5. Las Administraciones competentes facilitarán en la mayor medida posible el acceso y el conocimiento del contenido de los instrumentos de planeamiento por medios y procedimientos informáticos y telemáticos, así como mediante ediciones convencionales.



Notas de desarrollo

Desarrollado por [Decreto 2/2004, de 7 enero LAN\2004\15](#). [ FEV 12-02-2004]

Artículo 41.

Publicación

1. Los acuerdos de aprobación definitiva de los instrumentos de planeamiento que correspondan a la Administración de la Comunidad Autónoma, así como el contenido del articulado de sus normas, se publican en el «Boletín Oficial de la Junta de Andalucía» por disposición del órgano que los haya adoptado. Respecto a los instrumentos de planeamiento cuya aprobación corresponda a los municipios, es de aplicación lo establecido en la legislación de régimen local.

2. La publicación conforme a la regla del apartado anterior llevará la indicación de haberse procedido previamente al depósito en el registro del Ayuntamiento y, en su caso, de la Consejería competente en materia de urbanismo.

3. El acuerdo de aprobación de los convenios urbanísticos se publicará en el Boletín Oficial que corresponda con expresión, al menos, de haberse procedido a su depósito en el registro correspondiente, e identificación de sus otorgantes, objeto, situación y emplazamiento de los terrenos afectados.



Notas de desarrollo

Desarrollado por [Decreto 2/2004, de 7 enero LAN\2004\15](#). [ FEV 12-02-2004]

CAPÍTULO V.

Las Actuaciones de Interés Público en terrenos con el régimen del suelo no urbanizable

Artículo 42.

Actuaciones de Interés Público en terrenos con el régimen del suelo no urbanizable

1. Son actuaciones de interés público en terrenos que tengan el régimen del suelo no urbanizable las actividades de intervención singular, de promoción pública o privada, con incidencia en la ordenación urbanística, en las que concurren los requisitos de utilidad pública o interés social, así como la procedencia o necesidad de implantación en suelos que tengan este régimen jurídico. Dicha actuación habrá de ser compatible con el régimen de la correspondiente categoría de este suelo y no inducir a la formación de nuevos asentamientos.

Dichas actividades pueden tener por objeto la realización de edificaciones, construcciones, obras e instalaciones, para la implantación en este suelo de infraestructuras, servicios, dotaciones o equipamientos, así como para usos industriales, terciarios, turísticos u otros análogos, pero en ningún caso usos residenciales.

2. No tienen la consideración de Actuaciones de Interés Público, a los efectos de esta Ley, las actividades de obras públicas ordinarias a que se refiere el [artículo 143](#) de esta Ley, ni la implantación de infraestructuras y servicios para las que la legislación sectorial establezca un procedimiento especial de armonización con la ordenación urbanística.

3. Las Actuaciones de Interés Público requieren la aprobación del Plan Especial o Proyecto de Actuación pertinente y el otorgamiento, en su caso, de la preceptiva licencia urbanística, sin perjuicio de las restantes autorizaciones administrativas que fueran legalmente preceptivas.

La aprobación del Plan Especial o del Proyecto de Actuación tiene como presupuesto la concurrencia de los requisitos enunciados en el primer apartado de este artículo y conllevará la aptitud de los terrenos necesarios en los términos y plazos precisos para la legitimación de aquélla. Transcurridos los mismos, cesará la vigencia de dicha cualificación.

4. Procederá la formulación de un Plan Especial en los casos de actividades en las que se produzca cualquiera de las circunstancias siguientes:

- a) Comprender terrenos pertenecientes a más de un término municipal.
- b) Tener, por su naturaleza, entidad u objeto, incidencia o trascendencia territoriales supramunicipales.
- c) Afectar a la ordenación estructural del correspondiente Plan General de Ordenación Urbanística.
- d) En todo caso, cuando comprendan una superficie superior a 50 hectáreas.

En los restantes supuestos procederá la formulación de un Proyecto de Actuación.

5. El Plan Especial y el Proyecto de Actuación contendrán, al menos, las siguientes determinaciones:

A) Administración Pública, entidad o persona, promotora de la actividad, con precisión de los datos necesarios para su plena identificación.

B) Descripción detallada de la actividad, que en todo caso incluirá:

- a) Situación, emplazamiento y delimitación de los terrenos afectados.

- b) Caracterización física y jurídica de los terrenos.
 - c) Características socioeconómicas de la actividad.
 - d) Características de las edificaciones, construcciones, obras e instalaciones que integre, con inclusión de las exteriores necesarias para la adecuada funcionalidad de la actividad y de las construcciones, infraestructuras y servicios públicos existentes en su ámbito territorial de incidencia.
 - e) Plazos de inicio y terminación de las obras, con determinación, en su caso, de las fases en que se divida la ejecución.
- C) Justificación y fundamentación, en su caso, de los siguientes extremos:
- a) Utilidad pública o interés social de su objeto.
 - b) Viabilidad económico-financiera y plazo de duración de la cualificación urbanística de los terrenos, legitimadora de la actividad.
 - c) Procedencia o necesidad de la implantación en suelo no urbanizable, justificación de la ubicación concreta propuesta y de su incidencia urbanístico-territorial y ambiental, así como de las medidas para la corrección de los impactos territoriales o ambientales.
 - d) Compatibilidad con el régimen urbanístico de la categoría de suelo no urbanizable, correspondiente a su situación y emplazamiento.
 - e) No inducción de la formación de nuevos asentamientos.
- D) Obligaciones asumidas por el promotor de la actividad, que al menos estarán constituidas por:
- a) Las correspondientes a los deberes legales derivados del régimen de la clase de suelo no urbanizable.
 - b) Pago de la prestación compensatoria en suelo no urbanizable y constitución de garantía, en su caso, de acuerdo con lo regulado en el [artículo 52.4 y 5](#) de esta Ley.
 - c) Solicitud de licencia urbanística municipal en el plazo máximo de un año a partir de la aprobación del correspondiente Plan Especial o Proyecto de Actuación, salvo en los casos exceptuados por esta Ley de la obtención de licencia previa.
- E) Cualesquiera otras determinaciones que completen la caracterización de la actividad y permitan una adecuada valoración de los requisitos exigidos.
6. Cuando la actuación tenga la condición, además, de Actuación con Incidencia en la Ordenación del Territorio, de conformidad con el [artículo 30](#) y el apartado II del Anexo de la Ley 1/1994, de 11 de enero, de Ordenación del Territorio de la Comunidad Autónoma de Andalucía, el Plan Especial o Proyecto de Actuación deberá especificar asimismo las incidencias previsibles en la ordenación del territorio, en la forma prevista en el [artículo 31](#) de la citada Ley. Todo ello a los efectos de la emisión del informe prevenido en el [artículo 30](#) del mismo Texto Legal con carácter previo a la aprobación de aquéllos.
7. El Plan Especial o el Proyecto de Actuación se formalizará en los documentos necesarios, incluidos planos, para expresar con claridad y precisión las determinaciones a que se refieren los dos apartados anteriores.



Notas de vigencia

Ap. 1 modificado por [art. 27.2](#) de [Ley 13/2005, de 11 noviembre LAN2005\569](#).

Artículo 43.

Aprobación de los Proyectos de Actuación

1. El procedimiento para la aprobación por el municipio de los Proyectos de Actuación se ajustará a los siguientes trámites:

- a) Solicitud del interesado acompañada del Proyecto de Actuación y demás documentación exigida en el artículo anterior.
- b) Resolución sobre su admisión o inadmisión a trámite a tenor de la concurrencia o no en la actividad de los requisitos establecidos en el artículo anterior.
- c) Admitido a trámite, información pública por plazo de veinte días, mediante anuncio en el «Boletín Oficial de la Provincia», con llamamiento a los propietarios de terrenos incluidos en el ámbito del proyecto.
- d) Informe de la Consejería competente en materia de urbanismo, que deberá ser emitido en plazo no superior a treinta días.
- e) Resolución motivada del Ayuntamiento Pleno, aprobando o denegando el Proyecto de Actuación.
- f) Publicación de la resolución en el «Boletín Oficial de la Provincia».

2. Transcurrido el plazo de seis meses desde la formulación de la solicitud en debida forma sin notificación de resolución expresa, se entenderá denegada la autorización solicitada.

3. Sin perjuicio de lo anterior, transcurridos dos meses desde la entrada de la solicitud y del correspondiente Proyecto de Actuación en el registro del órgano competente sin que sea notificada la resolución de la admisión o inadmisión a trámite, el interesado podrá instar la información pública de la forma que se establece en el [artículo 32.3](#) de esta Ley. Practicada la información pública por iniciativa del interesado, éste podrá remitir la documentación acreditativa del cumplimiento de este trámite y el Proyecto de Actuación al municipio para su aprobación. Transcurridos dos meses sin que haya sido notificada la resolución aprobatoria, ésta podrá entenderse desestimada.

TÍTULO II.

El régimen urbanístico del suelo

CAPÍTULO I.

La clasificación del suelo

Artículo 44.



Clases de suelo

El Plan General de Ordenación Urbanística clasifica la totalidad del suelo de cada término municipal en todas o algunas de las siguientes clases de suelo: Urbano, no urbanizable y urbanizable, distinguiendo en cada una de éstas las correspondientes categorías.

No obstante lo dispuesto en el párrafo anterior, los terrenos destinados a sistemas generales que por su naturaleza, entidad u objeto tengan carácter o interés supramunicipal o singular podrán ser excluidos de la clasificación del suelo, sin perjuicio de su adscripción a una de las clases de éste a los efectos de su valoración y obtención.



Notas homólogas

Regulación homóloga a [art. 7](#) de [Ley 6/1998, de 13 abril RCL\1998\959](#). [ FEV 01-07-2007] [FEV 01-07-2007]
Regulación homóloga a [art. 7](#) de [Ley 6/1998, de 13 abril RCL\1998\959](#). [ FEV 01-07-2007] [FEV 01-07-2007]

Artículo 45.

Suelo urbano

1. Integran el suelo urbano los terrenos que el Plan General de Ordenación Urbanística, y en su caso el Plan de Ordenación Intermunicipal, adscriba a esta clase de suelo por encontrarse en alguna de las siguientes circunstancias:

a) Formar parte de un núcleo de población existente o ser susceptible de incorporarse en él en ejecución del Plan, y estar dotados, como mínimo, de los servicios urbanísticos de acceso rodado por vía urbana, abastecimiento de agua, saneamiento y suministro de energía eléctrica en baja tensión.

b) Estar ya consolidados al menos en las dos terceras partes del espacio apto para la edificación según la ordenación que el planeamiento general proponga e integrados en la malla urbana en condiciones de conectar a los servicios urbanísticos básicos reseñados en el apartado anterior.

c) Haber sido transformados y urbanizados en ejecución del correspondiente instrumento de planeamiento urbanístico y de conformidad con sus determinaciones.

2. En esta clase de suelo, el Plan General de Ordenación Urbanística, o en su caso el Plan de Ordenación Intermunicipal, establecerá las siguientes categorías:

A) Suelo urbano consolidado, integrado por los terrenos a que se refiere el apartado anterior cuando estén urbanizados o tengan la condición de solares y no deban quedar comprendidos en el apartado siguiente.

B) Suelo urbano no consolidado, que comprende los terrenos que adscriba a esta clase de suelo por concurrir alguna de las siguientes circunstancias:

a) Carecer de urbanización consolidada por:


1. No comprender la urbanización existente todos los servicios, infraestructuras y dotaciones públicos precisos, o unos u otras no tengan la proporción o las características adecuadas para servir a la edificación que sobre ellos exista o se haya de construir.


2. Precisar la urbanización existente de renovación, mejora o rehabilitación que deba ser realizada mediante actuaciones integradas de reforma interior, incluidas las dirigidas al establecimiento de dotaciones.

b) Formar parte de áreas homogéneas de edificación, continuas o discontinuas, a las que el instrumento de planeamiento les atribuya un aprovechamiento objetivo considerablemente superior al existente, cuando su ejecución requiera el incremento o mejora de los servicios públicos y de urbanización existentes.



Notas homólogas

Regulación homóloga a [art. 8](#) de [Ley 6/1998, de 13 abril RCL\1998\959](#). [ FEV 01-07-2007] [FEV 01-07-2007]

Regulación homóloga a [art. 8](#) de [Ley 6/1998, de 13 abril RCL\1998\959](#). [ FEV 01-07-2007] [FEV 01-07-2007]

Artículo 46.

Suelo no urbanizable

1. Pertencen al suelo no urbanizable los terrenos que el Plan General de Ordenación Urbanística adscriba a esta clase de suelo por:

a) Tener la condición de bienes de dominio público natural o estar sujetos a limitaciones o servidumbres, por razón de éstos, cuyo régimen jurídico demande, para su integridad y efectividad, la preservación de sus características.

b) Estar sujetos a algún régimen de protección por la correspondiente legislación administrativa, incluidas las limitaciones y servidumbres así como las declaraciones formales o medidas administrativas que, de conformidad con dicha legislación, estén dirigidas a la preservación de la naturaleza, la flora y la fauna, del patrimonio histórico o cultural o del medio ambiente en general.

c) Ser merecedores de algún régimen especial de protección o garante del mantenimiento de sus características, otorgado por el propio Plan General de Ordenación Urbanística, por razón de los valores e intereses en ellos concurrentes de carácter territorial, natural, ambiental, paisajístico o histórico.

d) Entenderse necesario para la protección del litoral.

e) Ser objeto por los Planes de Ordenación del Territorio de previsiones y determinaciones que impliquen su exclusión del proceso urbanizador o que establezcan criterios de ordenación de usos, de protección o mejora del paisaje y del patrimonio histórico y cultural, y de utilización racional de los recursos naturales en general, incompatibles con cualquier clasificación distinta a la de suelo no urbanizable.

f) Considerarse necesaria la preservación de su carácter rural, atendidas las características del municipio, por razón de su valor, actual o potencial, agrícola, ganadero, forestal, cinegético o análogo.

g) Constituir el soporte físico de asentamientos rurales diseminados, vinculados a la actividad agropecuaria, cuyas características, atendidas las del municipio, proceda preservar.

h) Ser necesario el mantenimiento de sus características para la protección de la integridad y funcionalidad de infraestructuras, servicios, dotaciones o equipamientos públicos o de interés público.

i) Presentar riesgos ciertos de erosión, desprendimientos, corrimientos, inundaciones u otros riesgos naturales.

j) Proceder a la preservación de su carácter no urbanizable por la existencia de actividades y usos generadores de riesgos de accidentes mayores o que medioambientalmente o por razones de salud pública sean incompatibles con los usos a los que otorga soporte la urbanización.

k) Ser improcedente su transformación teniendo en cuenta razones de sostenibilidad, racionalidad y las condiciones estructurales del municipio.

2. De conformidad y en aplicación de los criterios que se establezcan reglamentariamente, el Plan General de Ordenación Urbanística podrá establecer, dentro de esta clase de suelo, todas o algunas de las categorías siguientes:

a) Suelo no urbanizable de especial protección por legislación específica, que incluirá, en todo caso, los terrenos clasificados en aplicación de los criterios de las letras a) y b) del apartado anterior, e i) cuando tales riesgos queden acreditados en el planeamiento sectorial.


b) Suelo no urbanizable de especial protección por la planificación territorial o urbanística, que incluirá al menos los terrenos clasificados en aplicación de los criterios de las letras c), d) y e) del apartado anterior.


c) Suelo no urbanizable de carácter natural o rural.

d) Suelo no urbanizable del Hábitat Rural Diseminado, que incluirá aquellos suelos que cuenten con las características que se señalan en la letra g) del apartado anterior.



Notas homólogas

Regulación homóloga a [art. 9](#) de [Ley 6/1998, de 13 abril RCL\1998\959](#). [ FEV 01-07-2007] [FEV 01-07-2007]

Regulación homóloga a [art. 9](#) de [Ley 6/1998, de 13 abril RCL\1998\959](#). [ FEV 01-07-2007] [FEV 01-07-2007]

Artículo 47.

Suelo urbanizable

El Plan General de Ordenación Urbanística, y en su caso el Plan de Ordenación Intermunicipal, establecerá en esta clase de suelo todas o algunas de las categorías siguientes:

a) Suelo urbanizable ordenado, integrado por los terrenos que formen el o los sectores para los que el Plan establezca directamente la ordenación detallada que legitime la actividad de ejecución, en función de las necesidades y previsiones de desarrollo urbanístico municipal.

b) Suelo urbanizable sectorizado, integrado por los terrenos suficientes y más idóneos para absorber los crecimientos previsibles, de acuerdo con los criterios fijados por el Plan General de Ordenación Urbanística. Este plan delimitará uno o más sectores, y fijará las condiciones y los requerimientos exigibles para su transformación mediante el o los pertinentes Planes Parciales de Ordenación. Desde la aprobación de su

ordenación detallada, este suelo pasará a tener la consideración de suelo urbanizable ordenado.

c) Suelo urbanizable no sectorizado, integrado por los restantes terrenos adscritos a esta clase de suelo. Esta categoría deberá tener en cuenta las características naturales y estructurales del municipio, así como la capacidad de integración de los usos del suelo y las exigencias de su crecimiento racional, proporcionado y sostenible.



Notas homólogas

Regulación homóloga a [art. 10](#) de [Ley 6/1998, de 13 abril RCL1998\959](#). [ FEV 01-07-2007] [FEV 01-07-2007]

Regulación homóloga a [art. 10](#) de [Ley 6/1998, de 13 abril RCL1998\959](#). [ FEV 01-07-2007] [FEV 01-07-2007]

CAPÍTULO II.

El régimen de las distintas clases de suelo

SECCIÓN 1ª.

El contenido urbanístico de la propiedad del suelo

Artículo 48.

Delimitación del contenido urbanístico del derecho de propiedad del suelo

La clasificación y las restantes determinaciones de ordenación urbanística del suelo vinculan los terrenos y las construcciones, edificaciones o instalaciones a los correspondientes destinos y usos, y definen la función social de los mismos delimitando el contenido del derecho de propiedad.

Artículo 49.

Principios generales del régimen urbanístico legal de la propiedad del suelo

1. La ordenación urbanística de los terrenos y de las construcciones, edificaciones o instalaciones no confiere a los propietarios afectados por ella derecho alguno a indemnización, salvo en los supuestos previstos en la Ley y de conformidad, en todo caso, con el régimen general de la responsabilidad patrimonial de las Administraciones Públicas.

2. En los suelos clasificados como urbano no consolidado o urbanizable ordenado, la participación de la comunidad en el aprovechamiento generado por la ordenación urbanística y el reparto entre los propietarios afectados por ésta de las cargas y los costes de la urbanización precisa para su materialización, así como del aprovechamiento susceptible de apropiación, se producen en la forma y los términos establecidos en esta Ley. En todo caso este reparto debe cumplir los siguientes requisitos:

a) Debe producirse, mediante el instrumento de equidistribución que corresponda, respecto de una comunidad de referencia que, como mínimo, debe tener características y dimensiones suficientes en función de la actividad de ejecución de que se trate.

b) La distribución de las cargas y la recaudación de los costes de la urbanización corresponde a la Administración en la forma legalmente determinada, debiendo quedar garantizados suficientemente los derechos de aquellos propietarios que no participen en la actividad de ejecución. La recaudación puede tener beneficiario privado cuando la urbanización se realice por gestión indirecta o mediante la aplicación de un sistema de actuación privado.

3. El uso urbanístico del subsuelo se acomodará a las previsiones del Plan General, quedando en todo caso su aprovechamiento subordinado a las exigencias del interés público y de la implantación de instalaciones, equipamientos y servicios de todo tipo. La necesidad de preservar el patrimonio arqueológico soterrado, como elemento intrínseco al subsuelo, supondrá la delimitación de su contenido urbanístico, y condicionará la adquisición y materialización del aprovechamiento urbanístico atribuido al mismo por el instrumento de planeamiento.

Sin perjuicio de lo dispuesto en el párrafo anterior, cuando el instrumento de planeamiento no precise el aprovechamiento atribuido al subsuelo, éste se presumirá público.

Artículo 50.

Contenido urbanístico legal del derecho de propiedad del suelo: Derechos

Forman parte del contenido urbanístico del derecho de propiedad del suelo, sin perjuicio del régimen que le sea de aplicación a éste por razón de su clasificación, los siguientes derechos:

A) El uso, disfrute y la explotación normal del bien, a tenor de su situación, características objetivas y destino, conforme, o en todo caso no incompatible, con la legislación que le sea aplicable, y en particular con la ordenación urbanística.

B) Cuando se trate de terrenos que pertenezcan al suelo no urbanizable, los derechos anteriores comprenden:

a) Cualquiera que sea la categoría a la que estén adscritos, la realización de los actos precisos para la utilización y explotación agrícola, ganadera, forestal, cinegética o análoga a la que estén efectivamente destinados, conforme a su naturaleza y mediante el empleo de medios técnicos e instalaciones adecuados y ordinarios, que no supongan ni tengan como consecuencia la transformación de dicho destino, ni de las características de la explotación. Los trabajos e instalaciones que se lleven a cabo en los terrenos quedan sujetos a las limitaciones impuestas por la legislación civil y administrativa aplicables por razón de la materia y, cuando consistan en instalaciones u obras, deben realizarse, además, de conformidad con la ordenación urbanística aplicable.

En los terrenos adscritos a las categorías de suelo no urbanizable de especial protección, esta facultad tiene como límites su compatibilidad con el régimen de protección a que estén sujetos.

b) En las categorías de suelo no urbanizable de carácter natural o rural y del Hábitat Rural Diseminado, la realización de las obras, construcciones, edificaciones o instalaciones y el desarrollo de usos y actividades que, no previstas en la letra anterior, se legitimen expresamente por los Planes de Ordenación del Territorio, por el propio Plan General de Ordenación Urbanística o por Planes Especiales, así como, en su caso, por los instrumentos previstos en la legislación ambiental.

c) En los terrenos adscritos a las categorías de suelo no urbanizable de especial protección, el derecho reconocido en la letra anterior sólo corresponderá cuando así lo atribuya el régimen de protección a que esté sujeto por la legislación sectorial o por la ordenación del territorio que haya determinado esta categoría o por la ordenación específica que para los mismos establezca el Plan General de Ordenación Urbanística.

C) Cuando se trate de terrenos clasificados como urbanizable no sectorizado, los propios de la clase de suelo no urbanizable, y además:

a) El de formular al municipio la consulta sobre la viabilidad de transformación de sus terrenos, en función de su adecuación al modelo de crecimiento urbano del municipio, a las condiciones y previsiones para su sectorización, y a su idoneidad para la producción de un desarrollo urbanístico ordenado, racional y sostenible. Reglamentariamente se determinará el régimen para el ejercicio de este derecho.

El plazo máximo para evacuar la consulta, que sólo tendrá alcance informativo y no vinculará a la Administración, será de tres meses, pudiendo entenderse evacuada en sentido negativo por el mero transcurso de dicho plazo máximo.

b) El de la iniciativa para promover su transformación, mediante su adscripción a la categoría de suelo urbanizable sectorizado o, en su caso, ordenado. El ejercicio de este derecho requiere la innovación del correspondiente Plan General de Ordenación Urbanística mediante la aprobación del Plan de Sectorización.

D) Cuando se trate de terrenos clasificados como suelo urbanizable sectorizado u ordenado para los que la Administración actuante no opte por la ejecución pública directa del planeamiento correspondiente, los derechos previstos en el apartado A) comprenden el de iniciativa y promoción de su transformación mediante la urbanización, que incluyen los siguientes:

a) Competir, en la forma determinada en esta Ley y en unión con los restantes propietarios afectados cuando ésta así lo exija, por la adjudicación de la urbanización en régimen de gestión indirecta de la actuación y con derecho de preferencia sobre cualquiera otra oferta equivalente formulada por no propietario.

b) Con independencia del ejercicio o no del derecho anterior, participar, en unión con los restantes propietarios afectados y en la forma y condiciones determinados en esta Ley, en el sistema urbanístico determinado para la ejecución de la urbanización, o en la gestión indirecta de la actuación en condiciones libremente acordadas con el adjudicatario de la misma.

c) Ceder los terrenos voluntariamente por su valor o, en todo caso, percibir el correspondiente justiprecio, en el caso de no participar en la ejecución de la urbanización.

E) Cuando se trate de terrenos clasificados como suelo urbano no consolidado, los derechos del apartado A) incluyen el de ejecutar las obras de urbanización precisas. En los supuestos en los que la ejecución del instrumento de planeamiento deba tener lugar, conforme a éste, en unidades de ejecución, los derechos son los reconocidos a los propietarios de suelo urbanizable sectorizado u ordenado.

F) Cuando se trate de terrenos clasificados como suelo urbano consolidado, habiéndose cumplido respecto de ellos todos los deberes legales exigibles y permitiendo la ordenación urbanística su ejecución en régimen de actuaciones edificatorias, los derechos previstos en el apartado A) incluyen los de materializar, mediante la edificación, el aprovechamiento urbanístico correspondiente y destinar las edificaciones realizadas a los usos autorizados por la referida ordenación, desarrollando en ellas las actividades previstas.

Artículo 51.

Contenido urbanístico legal del derecho de propiedad del suelo: Deberes

1. Forman parte del contenido urbanístico del derecho de propiedad del suelo, sin perjuicio del régimen a que quede éste sujeto por razón de su clasificación, los siguientes deberes:

A) Con carácter general:

a) Destinar el suelo al uso previsto por la ordenación urbanística, conservar las construcciones o edificaciones e instalaciones existentes en las debidas condiciones de seguridad, salubridad, funcionalidad y ornato, así como cumplir las exigencias impuestas por la ordenación urbanística para el legítimo ejercicio del derecho o derechos reconocidos en el artículo anterior.

b) Contribuir, en los términos previstos en esta Ley, a la adecuada ordenación, dotación y mantenimiento de la ciudad consolidada de acuerdo con las previsiones del planeamiento.

c) Conservar y mantener el suelo, y en su caso su masa vegetal, y cuantos valores en él concurren en las condiciones requeridas por la ordenación urbanística y la legislación específica que le sea de aplicación.

B) Cuando los terrenos pertenezcan a la clase de suelo urbanizable sectorizado, promover su transformación en las condiciones y con los requerimientos exigibles, cuando el sistema de ejecución sea privado.

C) Cuando los terrenos pertenezcan a la clase de suelo urbanizable ordenado y al suelo urbano no consolidado:

a) Promover su transformación en las condiciones y con los requerimientos exigibles, cuando el sistema de ejecución sea privado.

b) Solicitar y obtener las autorizaciones administrativas preceptivas y, en todo caso, la licencia municipal, con carácter previo a cualquier acto de transformación o uso del suelo, natural o construido.

c) Realizar la edificación en las condiciones fijadas por la ordenación urbanística, una vez el suelo tenga la condición de solar, y conservar, y en su caso rehabilitar, la edificación realizada para que mantenga las condiciones requeridas para el otorgamiento de autorización para su ocupación.

d) Ceder obligatoria y gratuitamente al municipio los terrenos destinados por la ordenación urbanística a dotaciones, que comprenden tanto las destinadas al servicio del sector o ámbito de actuación como los sistemas generales incluidos o adscritos al mismo.

e) Ceder obligatoria y gratuitamente al municipio los terrenos, ya urbanizados, en los que se localice la parte de aprovechamiento urbanístico correspondiente a dicha Administración en concepto de participación de la comunidad en las plusvalías.

f) Proceder a la distribución equitativa de los beneficios y cargas derivados del planeamiento, con anterioridad a la ejecución material del mismo.

g) Costear y, en su caso, ejecutar la urbanización en el plazo establecido al efecto, que incluye también en el suelo urbanizable ordenado la parte que proceda para asegurar la conexión y la integridad de las redes generales de servicios y dotaciones.

D) Cuando los terrenos pertenezcan al suelo urbano consolidado, cumplir con los deberes previstos en las letras b) y c) del apartado anterior.

2. El cumplimiento de los deberes previstos en el apartado anterior es condición del legítimo ejercicio de los correspondientes derechos enumerados en el artículo anterior.

SECCIÓN 2ª.

El régimen del suelo no urbanizable

Artículo 52.

Régimen del suelo no urbanizable

1. En los terrenos clasificados como suelo no urbanizable que no estén adscritos a categoría alguna de especial protección, pueden realizarse los siguientes actos:

A) Las obras o instalaciones precisas para el desarrollo de las actividades enumeradas en el [artículo 50.B\).a\)](#), que no estén prohibidas expresamente por la legislación aplicable por razón de la materia, por los Planes de Ordenación del Territorio, por el Plan General de Ordenación Urbanística y por los Planes Especiales.

En estas categorías de suelo están prohibidas las actuaciones que comporten un riesgo previsible y significativo, directo o indirecto, de inundación, erosión o degradación del suelo. Serán nulos de pleno derecho los actos administrativos que las autoricen, que contravengan lo dispuesto en la legislación aplicable por razón de la materia o en los planes urbanísticos.

B) Las segregaciones, edificaciones, construcciones, obras o instalaciones que, estando expresamente permitidas por el Plan General de Ordenación Urbanística o Plan Especial de desarrollo, sean consecuencias de:

a) El normal funcionamiento y desarrollo de las explotaciones agrícolas.

b) La necesidad justificada de vivienda unifamiliar aislada, cuando esté vinculada a un destino relacionado con fines agrícolas, forestales o ganaderos.

c) La conservación, rehabilitación o reforma de edificaciones, construcciones o instalaciones existentes.

d) Las características propias de los ámbitos del Hábitat Rural Diseminado.

e) La ejecución y el mantenimiento de las infraestructuras y los servicios, dotaciones y equipamientos públicos.

Estos actos estarán sujetos a licencia municipal, previa aprobación, cuando se trate de actos que tengan por objeto viviendas unifamiliares aisladas, del correspondiente Proyecto de Actuación por el procedimiento prescrito en los artículos 42 y 43 de la presente Ley para las Actuaciones de Interés Público en terrenos que tengan el régimen del suelo no urbanizable.

Se exceptúan de la regulación anterior, en los términos que se determinen reglamentariamente, aquellas segregaciones de naturaleza rústica cuya finalidad no sea la implantación de usos urbanísticos, y para las que se obtenga la correspondiente declaración municipal de innecesariedad de licencia.

C) Las Actuaciones de Interés Público en terrenos que tienen el régimen del suelo no urbanizable en esta Ley, previa aprobación del correspondiente Plan Especial o Proyecto de Actuación.

2. En el suelo no urbanizable de especial protección sólo podrán llevarse a cabo segregaciones, obras y construcciones o edificaciones e instalaciones previstas y permitidas por el Plan General de Ordenación

Urbanística o Plan Especial, que sean compatibles con el régimen de protección a que esté sometido, estando sujetas a su aprobación y en su caso licencia, de acuerdo con lo regulado en el apartado anterior.

3. En el suelo no urbanizable en el que deban implantarse o por el que deban discurrir infraestructuras y servicios, dotaciones o equipamientos públicos sólo podrán llevarse a cabo las construcciones, obras e instalaciones en precario y de naturaleza provisional realizadas con materiales fácilmente desmontables y destinadas a usos temporales, que deberán cesar y desmontarse cuando así lo requiera el municipio y sin derecho a indemnización alguna. La eficacia de la licencia correspondiente quedará sujeta a la prestación de garantía por importe mínimo de los costes de demolición y a la inscripción en el Registro de la Propiedad, en los términos que procedan, del carácter precario del uso, las construcciones, obras e instalaciones, y del deber de cese y demolición sin indemnización a requerimiento del municipio.

4. Cuando la ordenación urbanística otorgue la posibilidad de llevar a cabo en el suelo clasificado como no urbanizable actos de edificación, construcción, obras o instalaciones no vinculados a la explotación agrícola, pecuaria, forestal o análoga, el propietario podrá materializar éstos en las condiciones determinadas por dicha ordenación y por la aprobación del pertinente Plan Especial o Proyecto de Actuación y, en su caso, licencia. Estos actos tendrán una duración limitada, aunque renovable, no inferior en ningún caso al tiempo que sea indispensable para la amortización de la inversión que requiera su materialización. El propietario deberá asegurar la prestación de garantía por cuantía mínima del diez por ciento de dicho importe para cubrir los gastos que puedan derivarse de incumplimientos e infracciones, así como los resultantes, en su caso, de las labores de restitución de los terrenos.

5. Con la finalidad de que se produzca la necesaria compensación por el uso y aprovechamiento de carácter excepcional del suelo no urbanizable que conllevarían las actuaciones permitidas en el apartado anterior, se establece una prestación compensatoria, que gestionará el municipio y destinará al Patrimonio Municipal de Suelo.

La prestación compensatoria en suelo no urbanizable tiene por objeto gravar los actos de edificación, construcción, obras o instalaciones no vinculados a la explotación agrícola, pecuaria, forestal o análoga, en suelos que tengan el régimen del no urbanizable.

Estarán obligados al pago de esta prestación las personas físicas o jurídicas que promuevan los actos enumerados en el párrafo anterior. Se devengará con ocasión del otorgamiento de la licencia con una cuantía de hasta el diez por ciento del importe total de la inversión a realizar para su implantación efectiva, excluida la correspondiente a maquinaria y equipos. Los municipios podrán establecer mediante la correspondiente ordenanza cuantías inferiores según el tipo de actividad y condiciones de implantación.

Los actos que realicen las Administraciones públicas en ejercicio de sus competencias están exentos de la prestación compensatoria en suelo no urbanizable.

6. Las condiciones que se establezcan en los Planes Generales de Ordenación Urbanística o Planes Especiales para poder llevar a cabo los actos a que se refieren los apartados anteriores en suelo no urbanizable deberán en todo caso:

a) Asegurar, como mínimo, la preservación de la naturaleza de esta clase de suelo y la no inducción a la formación de nuevos asentamientos, ni siquiera en la categoría del Hábitat Rural Diseminado; adoptar las medidas que sean precisas para corregir su incidencia urbanística, territorial y ambiental, y garantizar el mantenimiento de la calidad y funcionalidad de las infraestructuras y los servicios públicos correspondientes.

A dichos efectos se considerará que inducen a la formación de nuevos asentamientos los actos de realización de segregaciones, edificaciones, construcciones, obras o instalaciones que por sí mismos o por su situación respecto de asentamientos residenciales o de otro tipo de usos de carácter urbanístico, sean susceptibles de generar demandas de infraestructuras o servicios colectivos, impropios de la naturaleza de esta clase de suelo.

b) Garantizar la restauración de las condiciones ambientales y paisajísticas de los terrenos y de su entorno inmediato.

7. Reglamentariamente se precisarán las condiciones de ordenación de los diferentes actos de realización de segregaciones, obras, construcciones, edificaciones e instalaciones, y se definirán los requisitos documentales de los correspondientes proyectos para su autorización.

SECCIÓN 3ª.

El régimen del suelo urbanizable y urbano

Artículo 53.**Régimen del suelo urbanizable no sectorizado y sectorizado**

1. Mientras no cuenten con ordenación pormenorizada, en los terrenos de suelo urbanizable no sectorizado y urbanizable sectorizado sólo podrán autorizarse las construcciones, obras e instalaciones correspondientes a infraestructuras y servicios públicos y las de naturaleza provisional reguladas en el apartado 3 del artículo anterior.

2. Sobre la clase de suelo urbanizable no sectorizado podrán autorizarse actuaciones de interés público cuando concurren los supuestos de utilidad pública e interés social. En este caso se estará a lo dispuesto en los artículos 42 y [43](#) de esta Ley para el desarrollo de estas actuaciones en suelo no urbanizable.

Artículo 54.**Régimen del suelo urbanizable ordenado**

1. La aprobación de la ordenación detallada del suelo urbanizable determina:

a) La vinculación legal de los terrenos al proceso urbanizador y edificatorio del sector, en el marco de la correspondiente unidad de ejecución.

b) La afectación legal de los terrenos al cumplimiento, en los términos previstos por el sistema de ejecución que se fije al efecto, de la distribución justa de los beneficios y cargas entre los propietarios y de los deberes enumerados en el [artículo 51](#) de esta Ley, tal como resulten precisados por el instrumento de planeamiento.

c) El derecho de los propietarios al aprovechamiento urbanístico resultante de la aplicación a las superficies de sus fincas originarias del noventa por ciento del aprovechamiento medio del área de reparto, bajo la condición del cumplimiento de los deberes establecidos en el [artículo 51](#), así como a ejercitar los derechos determinados en el [artículo 50](#) de esta Ley.

d) La afectación legal de los terrenos obtenidos por el municipio, en virtud de cesión obligatoria y gratuita por cualquier concepto, a los destinos previstos en el instrumento de planeamiento.

2. Las cesiones de terrenos a favor del municipio o Administración actuante comprenden:

a) La superficie total de los sistemas generales y demás dotaciones correspondientes a viales, aparcamientos, parques y jardines, centros docentes, equipamientos deportivo, cultural y social, y los precisos para la instalación y el funcionamiento de los restantes servicios públicos previstos.

b) La superficie de suelo con aprovechamiento lucrativo, ya urbanizada, precisa para materializar el diez por ciento del aprovechamiento medio del área de reparto. En los supuestos previstos en esta Ley, esta cesión podrá sustituirse, mediante resolución motivada, por el abono al municipio de su valor en metálico, tasado en aplicación de las reglas legales pertinentes.

c) La superficie de suelo correspondiente a los excedentes de aprovechamiento. Dichos excesos se podrán destinar a compensar a propietarios afectados por sistemas generales y restantes dotaciones, así como a propietarios de terrenos con un aprovechamiento objetivo inferior al susceptible de apropiación en el área de reparto, y podrán sustituirse por otros aprovechamientos de igual valor urbanístico, o por su equivalente económico.

3. No es posible, con carácter general, la realización de otros actos edificatorios o de implantación de usos antes de la terminación de las obras de urbanización que los previstos en el artículo anterior. Sin embargo, podrá autorizarse la realización simultánea de la urbanización y edificación vinculada, siempre que se cumplan los requisitos establecidos en el apartado 1 del artículo siguiente.

Artículo 55.**Régimen del suelo urbano no consolidado**

1. El régimen urbanístico del suelo urbano no consolidado para el que la ordenación urbanística establezca o prevea la delimitación de unidades de ejecución es el propio del suelo urbanizable ordenado, salvo que esté sujeto a la aprobación de algún instrumento de planeamiento de desarrollo, en cuyo caso será el establecido

para el suelo urbanizable sectorizado.

Podrán autorizarse actos de construcción, edificación e instalación en parcelas, aun antes de ultimar la urbanización, siempre que se cumplan los siguientes requisitos:

a) Firmeza en vía administrativa del instrumento de equidistribución entre los propietarios de la unidad de ejecución de los beneficios y las cargas derivados de la ordenación urbanística, cuando dicha distribución resulte necesaria.

b) Aprobación definitiva del proyecto de urbanización de la unidad de ejecución.

c) La previsibilidad, apreciada por el municipio en función del estado real de las obras de urbanización, de que al tiempo de la terminación de la edificación la parcela estará dotada con los servicios precisos para que adquiera la condición de solar. Será preceptiva la formalización del aval que garantice suficientemente las obras pendientes de ejecutar.

d) Asunción expresa y formal por el propietario del compromiso de no ocupación ni utilización de la construcción, edificación e instalación hasta la completa terminación de las obras de urbanización y el funcionamiento efectivo de los correspondientes servicios, así como del compromiso de consignación de esta condición con idéntico contenido en cuantos negocios jurídicos realice con terceros, que impliquen traslación de facultades de uso, disfrute o disposición sobre la construcción, edificación e instalación o partes de las mismas.

e) No podrá concederse licencia municipal de primera ocupación hasta que no estén finalizadas las obras de urbanización.

2. El régimen del suelo urbano no consolidado no incluido en unidades de ejecución es el siguiente:

A) Los terrenos están legalmente vinculados a la edificación y al destino previstos por la ordenación urbanística, así como, en su caso, afectados al cumplimiento por sus propietarios de los deberes pendientes de entre los enumerados en el [artículo 51](#) de esta Ley, según las determinaciones del instrumento de planeamiento.

A estos efectos, las cesiones de suelo son las mismas prescritas para el suelo urbanizable en el artículo anterior, si bien la de superficie de suelo ya urbanizada precisa para materializar el aprovechamiento lucrativo correspondiente a la participación del municipio será del diez por ciento del aprovechamiento medio del área de reparto correspondiente, o, en caso de no estar incluidos los terrenos en ningún área de reparto, del aprovechamiento objetivo que tuvieran asignado; todo ello de acuerdo con los criterios establecidos por el Plan General de Ordenación Urbanística.

B) Los propietarios tienen derecho al noventa por ciento del aprovechamiento medio del área de reparto o, en otro caso, al noventa por ciento del aprovechamiento objetivo.

A los efectos de la materialización del aprovechamiento a que alude el párrafo anterior, podrá autorizarse la edificación aun cuando la parcela correspondiente no tenga todavía la condición de solar, siempre que se cumplan los siguientes requisitos:

a) La cesión del suelo correspondiente al aprovechamiento urbanístico imputable al municipio por razón de su participación en las plusvalías y la adquisición, en su caso, mediante transferencias de aprovechamiento, de los excedentes de aprovechamiento o sus equivalentes económicos.

b) Asunción expresa y formal por el propietario de los compromisos de proceder a la realización simultánea de la urbanización y la edificación; de formalizar las cesiones aún pendientes; así como de no ocupar ni utilizar la edificación hasta la total terminación de las obras de urbanización, la materialización de las cesiones pendientes y el efectivo funcionamiento de los servicios correspondientes.

El compromiso de urbanización comprende necesariamente, además de las obras que afecten a la vía o vías a que dé frente la parcela, las correspondientes a todas las demás infraestructuras, nuevas o complementarias a las existentes, necesarias para la prestación de los servicios preceptivos, hasta el punto de enlace con las redes que estén en funcionamiento, así como el refuerzo de estas redes, si fuera preciso para la correcta utilización de los servicios públicos.

El compromiso de no ocupación ni utilización incluye el de la consignación de tal condición, con idéntico contenido, en cuantos negocios jurídicos se celebren con terceros e impliquen el traslado a éstos de alguna facultad de uso, disfrute o disposición sobre la edificación o parte de ella.

c) Prestación de garantía en cuantía suficiente para cubrir el coste de ejecución de las obras de urbanización comprometidas.

C) Los terrenos obtenidos por el municipio en virtud de cesión obligatoria y gratuita por cualquier concepto están afectados a los destinos previstos por el planeamiento urbanístico.

Artículo 56.

Régimen del suelo urbano consolidado

Es de aplicación al suelo urbano consolidado el régimen previsto en el apartado 2 del artículo anterior, salvo en lo relativo a las obligaciones de cesión de suelo y aprovechamiento urbanístico.

SECCIÓN 4ª.

Ordenación legal de directa aplicación

Artículo 57.

Normas de aplicación directa

1. Los actos de construcción o edificación e instalación que se realicen en terrenos que tengan el régimen propio del suelo no urbanizable deberán observar cuantas condiciones se establecen en el [artículo 52](#) de esta Ley, aun cuando no exista Plan General de Ordenación Urbanística o Plan Especial y, además, las siguientes reglas:

1ª Ser adecuados y proporcionados al uso a que se vinculen.

2ª Tener el carácter de aislados.

3ª No tener más de dos plantas, salvo prescripción imperativa distinta del Plan.

4ª Presentar características tipológicas y estéticas adecuadas a su ubicación y a su integración en el entorno.

5ª Evitar la limitación del campo visual y la ruptura o desfiguración del paisaje en los lugares abiertos o en perspectiva de los núcleos e inmediaciones de las carreteras y caminos con valores paisajísticos.

2. Los actos de construcción o edificación e instalación que se realicen en terrenos adscribibles a la clase de suelo urbano, pero que no cuenten con instrumento de planeamiento, deberán observar las siguientes reglas:

1ª No tener más de dos plantas de altura o de la media de los edificios ya construidos, cuando se trate de solar perteneciente a una manzana consolidada en más de sus dos terceras partes.

2ª Presentar características tipológicas y estéticas adecuadas a su integración en el entorno, en particular cuando existan en éste edificios de valor arquitectónico o patrimonial histórico.

3ª No comportar la demolición de edificios de valor arquitectónico, histórico o cultural ni la supresión de dotaciones existentes.

SECCIÓN 5ª.

Las áreas de reparto y el aprovechamiento

Artículo 58.

Áreas de reparto

1. El Plan General de Ordenación Urbanística y, en lo que proceda, el Plan de Ordenación Intermunicipal delimitarán:

a) Para la totalidad del suelo urbanizable sectorizado y ordenado, una o varias áreas de reparto, comprensivas de sectores completos y de los sistemas generales incluidos o adscritos a los mismos.

La delimitación por un Plan de Sectorización de uno o varios sectores en suelo urbanizable no sectorizado comportará, con arreglo a idéntico criterio, la del área o áreas de reparto que correspondan.

b) Para la totalidad del suelo urbano no consolidado, una o varias áreas de reparto, pudiendo incluir o, en su caso, adscribir a ellas terrenos destinados a sistemas generales.

2. Por excepción a lo dispuesto en la letra b) del apartado anterior, el Plan General de Ordenación Urbanística o, en su caso, el Plan de Ordenación Intermunicipal podrán excluir de las áreas de reparto los terrenos a que se refiere el [artículo 45.2.B b\)](#), siempre que en ellos la actividad de ejecución no deba producirse en el contexto de unidades de ejecución.

En este caso, el diez por ciento de participación del municipio en las plusvalías se aplicará sobre el aprovechamiento objetivo.

3. En el suelo urbano no consolidado, los Planes Especiales y, en su caso, los Planes Parciales de Ordenación podrán ajustar la delimitación del área de reparto correspondiente, excluyendo de ella los terrenos para los que se mantengan las condiciones de edificación existentes y aplicando a los restantes el aprovechamiento medio fijado por el Plan General de Ordenación Urbanística o el Plan de Ordenación Intermunicipal.

Artículo 59.

El aprovechamiento urbanístico: Conceptos

1. Se entiende por aprovechamiento objetivo la superficie edificable, medida en metros cuadrados, permitida por el planeamiento general o los instrumentos que lo desarrollen sobre un terreno dado conforme al uso, tipología y edificabilidad atribuidos al mismo.

2. Se entiende por aprovechamiento subjetivo la superficie edificable, medida en metros cuadrados, que expresa el contenido urbanístico lucrativo de un terreno, al que su propietario tendrá derecho mediante el cumplimiento de los derechos urbanísticos.

3. Se entiende por aprovechamiento medio la superficie construible del uso y tipología característico que el planeamiento establece por cada metro cuadrado de suelo perteneciente a un área de reparto, a fin de garantizar a todos los propietarios de terrenos incluidos o adscritos a la misma un aprovechamiento subjetivo idéntico, con independencia de los diferentes aprovechamientos objetivos que el Plan permita materializar en sus terrenos.

Artículo 60.

Determinación del aprovechamiento medio

El Plan General de Ordenación Urbanística y, en su caso, el Plan de Ordenación Intermunicipal, así como el Plan de Sectorización, determinarán, mediante coeficientes unitarios del uso característico y, en su caso, de la tipología, el aprovechamiento medio correspondiente a cada área de reparto que delimiten, realizando su cálculo en la forma siguiente:

a) En el suelo urbanizable sectorizado y ordenado, el aprovechamiento medio de cada área de reparto se obtendrá dividiendo el aprovechamiento objetivo total del sector o sectores que formen parte del área, expresado en metros cuadrados construibles del uso característico y, en su caso, de la tipología, entre la superficie total de dicha área, incluida la de los sistemas generales adscritos.

b) En el suelo urbano no consolidado, el aprovechamiento medio de cada área de reparto se obtendrá dividiendo el aprovechamiento objetivo total, expresado en metros cuadrados construibles del uso característico y, en su caso, de la tipología, incluido el dotacional privado, entre la superficie total del área, incluida la de los sistemas generales adscritos por el planeamiento y excluida la ocupada por las dotaciones ya existentes y afectadas a su destino.

c) Si se define más de un área de reparto en suelo urbanizable sectorizado u ordenado, las diferencias de aprovechamientos medios entre las áreas de reparto no podrán ser superiores al diez por ciento, salvo que se trate de ámbitos que, en razón de los usos previstos o de sus propias características, aconsejen un tratamiento diferenciado. Esta salvedad será asimismo de aplicación a municipios con reducido crecimiento, a fin de facilitar la gestión del planeamiento urbanístico. Reglamentariamente se podrá modular la diferencia entre el aprovechamiento de las diferentes áreas de reparto cuando, por las razones citadas, sea oportuno.

Artículo 61.**Coeficientes de uso y tipología**

1. El Plan General de Ordenación Urbanística y, en su caso, el Plan de Ordenación Intermunicipal, así como el Plan de Sectorización, establecerán justificadamente un coeficiente que exprese el valor que atribuye a cada uso y tipología edificatoria en relación con los demás. También podrán establecer un coeficiente para cada área urbana o sector, en función de su situación en la estructura territorial.

2. Cuando el Plan General de Ordenación Urbanística, el Plan de Ordenación Intermunicipal o el Plan de Sectorización prevean, dentro de un área de reparto, usos o, en su caso, tipologías diferenciados que puedan dar lugar a rendimientos económicos, coste y mantenimiento de las infraestructuras muy diferentes, en el cálculo del aprovechamiento medio deberán utilizarse coeficientes de ponderación que valoren estas circunstancias.

3. A falta de coeficientes diferenciados, se utilizarán los valores relativos de repercusión de los terrenos para lograr la finalidad equidistributiva que la fijación de coeficientes debe perseguir, de acuerdo a los criterios fijados por la normativa técnica de valoración catastral.

4. El Plan General de Ordenación Urbanística o, en su caso, el Plan de Ordenación Intermunicipal o el Plan de Sectorización deberán, asimismo, establecer coeficientes correctores específicos al objeto de compensar a aquellos propietarios de suelos destinados a viviendas de protección oficial u otros regímenes de protección pública u otros usos de interés social.

5. El instrumento de planeamiento que establezca la ordenación detallada precisa para la ejecución en el área urbana o sector correspondiente podrá concretar y, en su caso, fijar, respetando los criterios del Plan General de Ordenación Urbanística o del Plan de Ordenación Intermunicipal, la ponderación relativa de los usos pormenorizados y tipologías edificatorias resultantes de la ordenación que establezca, así como las que reflejen las diferencias de situación y características urbanísticas dentro del espacio ordenado.

No podrá en ningún caso disminuir el aprovechamiento objetivo otorgado por el planeamiento general.

6. El establecimiento de los coeficientes a que se refieren los apartados anteriores deberá motivarse en su procedencia y proporcionalidad.

**Notas de vigencia**

Ap. 5 modificado por [art. 23.6](#) de [Ley 13/2005, de 11 noviembre LAN\2005\569](#).

Ap. 4 modificado por [art. 23.5](#) de [Ley 13/2005, de 11 noviembre LAN\2005\569](#).

Artículo 62.**Transferencias de aprovechamiento**

1. Si así lo previera el instrumento de planeamiento aplicable, los propietarios de una parcela o solar pueden transferir el aprovechamiento subjetivo que les corresponda y no puedan materializar en una u otro a otras parcelas o solares en situación inversa, es decir, que tengan atribuido un aprovechamiento objetivo superior al que corresponda a sus propietarios. La transferencia determina la justa distribución del aprovechamiento objetivo entre los propietarios intervinientes y legitima su materialización por éstos.

2. La transferencia de aprovechamiento deberá ser aprobada por el municipio, según propuesta suscrita por los interesados y formalizada en escritura pública, con planos adjuntos expresivos de la localización y dimensiones de las parcelas o solares implicados. Las transferencias de aprovechamientos urbanísticos serán inscribibles en el Registro de la Propiedad, en los términos de su legislación reguladora.

3. La eficacia de toda transferencia requiere la cesión gratuita al municipio, libre de cargas y en pleno dominio, de las superficies de suelo de que traiga causa el aprovechamiento subjetivo que sea objeto de transferencia y la equivalencia, en términos de valor urbanístico, entre dicho aprovechamiento subjetivo y el aprovechamiento objetivo que sea atribuido por razón de éste.

4. Las transferencias de aprovechamiento convenidas por los propietarios para el cumplimiento de sus deberes y obligaciones urbanísticos y el cumplimiento del principio de justa distribución de beneficios y cargas se tramitarán y aprobarán por la Administración actuante conforme a lo dispuesto en los apartados anteriores.

Artículo 63.**Reservas de aprovechamiento**

1. Con motivo de la obtención, conforme a esta Ley, de terrenos con destino dotacional público, podrá hacerse reserva del aprovechamiento subjetivo correspondiente a la titularidad de dichos terrenos, para su posterior transferencia. También podrán hacerse reservas de aprovechamiento a favor de aquellos particulares que, acordando su contraprestación en aprovechamiento urbanístico, hayan asumido la responsabilidad de la ejecución de la urbanización.

Según que la transmisión determinante de la obtención sea a título oneroso o gratuito, podrá hacer la reserva en su favor:

a) El propietario del terreno cedido gratuitamente a la Administración competente. Procederá la reserva de aprovechamiento, con motivo de una cesión de terrenos, cuando no sea posible su materialización, en términos de aprovechamiento objetivo, directa e inmediatamente.

b) La Administración o la persona que sufrague el precio del terreno dotacional, cuando éste se adquiera para su destino público en virtud de una transmisión onerosa. No habrá lugar a la reserva de aprovechamiento si la adquisición onerosa del terreno dotacional público va acompañada, por expropiación conjunta tasada a un precio medio, con la de otros terrenos con aprovechamiento objetivo equivalente al terreno dotacional público.

2. Cuando el aprovechamiento subjetivo que, en conjunto, corresponda a los propietarios afectados por una actuación urbanizadora sea inferior al aprovechamiento objetivo total de los terrenos comprendidos en la correspondiente unidad de ejecución, la Administración o la persona que asuma la diferencia podrá reservarse el aprovechamiento que corresponda a la misma.

3. La reserva de aprovechamiento deberá ser aprobada por el municipio o la Administración expropiante. El municipio no podrá denegar la aprobación si, en su día, aceptó la cesión de que traiga causa la reserva.

4. El titular de una reserva de aprovechamiento tendrá derecho a una compensación económica y a tal fin podrá solicitar la expropiación, cuando hayan transcurrido más de tres años desde la constitución de la reserva sin que haya podido materializar su derecho por causas no imputables al mismo.

Artículo 64.**Compensaciones monetarias sustitutivas**

1. Con ocasión de la solicitud de licencia de edificación, los municipios podrán transmitir, directamente y por precio a satisfacer en metálico, la totalidad o parte del aprovechamiento objetivo atribuido a parcelas o solares urbanos que exceda del aprovechamiento subjetivo correspondiente a su propietario o propietarios.

2. El municipio podrá aprobar un cuadro indicativo de valores de repercusión de suelo expresivo de los precios máximos que prevé pagar por la adquisición o expropiación de suelo para su incorporación al Patrimonio Municipal de Suelo. Dichos valores se calcularán de conformidad con la normativa técnica de valoración catastral, previo informe de la Administración tributaria. Si ésta informara de la existencia de una ponencia de valores vigente y aplicable a los efectos de la gestión y valoración urbanística, no procederá aprobar el referido cuadro, pudiendo el municipio acordar la utilización de la ponencia con los fines expresados.

Los valores se revisarán de inmediato para adaptarlos a las resoluciones administrativas o judiciales que determinen justiprecios expropiatorios. La vigencia máxima e improrrogable del cuadro será de tres años.

3. El pago por el aprovechamiento excedente en los términos del apartado 1 deberá ser previo o simultáneo a la obtención de la licencia de obras.

4. La adquisición en metálico de aprovechamiento objetivo tendrá carácter subsidiario respecto de la regulada en los dos artículos precedentes.

Artículo 65.**El Registro de Transferencias de Aprovechamientos**

1. Los municipios crearán un Registro de Transferencias de Aprovechamientos en el que inscribirán, al

menos, los siguientes actos:

- a) Los acuerdos de cesión o distribución de aprovechamientos urbanísticos celebrados entre particulares.
- b) Los acuerdos de transferencia de aprovechamientos urbanísticos que, por cualquier título, hayan sido celebrados entre la Administración actuante y los particulares.
- c) Los acuerdos de aprobación de las reservas de aprovechamiento, así como su posterior materialización o compensación sustitutiva, en su caso.

2. Para la inscripción en el Registro de Transferencias de Aprovechamientos será preciso acreditar la titularidad de la parcela o parcelas a que la transferencia se refiera, exigiéndose, en caso de existencia de cargas, la conformidad de aquellos a cuyo favor figure la citada carga.

SECCIÓN 6ª.

Las parcelaciones

Artículo 66.

Parcelación urbanística

1. Se considera parcelación urbanística:

- a) En terrenos que tengan el régimen propio del suelo urbano y urbanizable, toda división simultánea o sucesiva de terrenos, fincas, parcelas o solares.
- b) En terrenos que tengan el régimen del suelo no urbanizable, la división simultánea o sucesiva de terrenos, fincas o parcelas en dos o más lotes que, con independencia de lo establecido en la legislación agraria, forestal o de similar naturaleza, pueda inducir a la formación de nuevos asentamientos.

2. Se consideran actos reveladores de una posible parcelación urbanística aquéllos en los que, mediante la interposición de sociedades, divisiones horizontales o asignaciones de uso o cuotas en "pro indiviso" de un terreno, fincas, parcelas, o de una acción, participación u otro derecho societario, puedan existir diversos titulares a los que corresponde el uso individualizado de una parte del inmueble equivalente o asimilable a los supuestos del apartado anterior, sin que la voluntad manifestada de no realizar pactos sobre el uso pueda excluir tal aplicación. En tales casos será también de aplicación lo dispuesto en esta Ley para las parcelaciones urbanísticas según la clase de suelo de la que se trate.

3. Toda parcelación urbanística deberá ajustarse a lo dispuesto en esta Ley y a las condiciones que establece la ordenación urbanística de los instrumentos de planeamiento.

4. Cualquier acto de parcelación urbanística precisará de licencia urbanística o, en su caso, de declaración de su innecesariedad.

No podrá autorizarse ni inscribirse escritura pública alguna en la que se contenga acto de parcelación sin la aportación de la preceptiva licencia, o de la declaración de su innecesariedad, que los Notarios deberán testimoniar en la escritura correspondiente.

5. Las licencias municipales sobre parcelaciones y las declaraciones de innecesariedad de éstas se otorgan y expiden bajo la condición de la presentación en el municipio, dentro de los tres meses siguientes a su otorgamiento o expedición, de la escritura pública en la que se contenga el acto de parcelación. La no presentación en plazo de la escritura pública determina la caducidad de la licencia o de la declaración de innecesariedad por ministerio de la Ley, sin necesidad de acto aplicativo alguno. El plazo de presentación podrá ser prorrogado por razones justificadas.

6. En la misma escritura en la que se contenga el acto parcelatorio y la oportuna licencia o declaración de innecesariedad testimoniada, los otorgantes deberán requerir al notario autorizante para que envíe por conducto reglamentario copia autorizada de la misma al Ayuntamiento correspondiente, con lo que se dará por cumplida la exigencia de protección a la que se refiere el apartado anterior.



Notas de vigencia

Modificado por [art. 25](#) de [Ley 13/2005, de 11 noviembre LAN\2005\569](#).

Artículo 67.

Indivisibilidad de fincas, unidades aptas para la edificación, parcelas y solares

Son indivisibles las fincas, unidades aptas para la edificación, parcelas y solares siguientes:

a) Los que tengan unas dimensiones inferiores o iguales a las determinadas como mínimas en el instrumento de planeamiento, salvo que los lotes resultantes se adquirieran simultáneamente por los propietarios de fincas, unidades aptas para la edificación, parcelas o solares colindantes, con la finalidad de agruparlos y formar uno nuevo con las dimensiones mínimas exigibles.

b) Los de dimensiones inferiores al doble de las requeridas como mínimas en el instrumento de planeamiento, salvo que el exceso de éstas se agrupe en el mismo acto a terrenos colindantes para formar otra finca, unidades aptas para la edificación, parcela y solar que tenga las condiciones mínimas exigibles.

c) Los que tengan asignada una edificabilidad en función de la superficie, cuando se materialice toda la correspondiente a ésta.

d) Los vinculados o afectados legalmente a las construcciones o edificaciones e instalaciones autorizadas sobre ellos.

Artículo 68.

Régimen de las parcelaciones urbanísticas

1. No se podrán efectuar parcelaciones urbanísticas en suelo urbano y urbanizable mientras no se haya producido la entrada en vigor de la ordenación pormenorizada establecida por el instrumento de planeamiento idóneo según la clase de suelo de que se trate. Se exceptúan de la regla anterior las segregaciones que sean indispensables para la incorporación de terrenos al proceso de urbanización en el ámbito de unidades de ejecución.

2. En terrenos con régimen del suelo no urbanizable quedan prohibidas, siendo nulas de pleno derecho, las parcelaciones urbanísticas.

TÍTULO III.

Instrumentos de intervención del mercado de suelo

CAPÍTULO I.

Los patrimonios públicos de suelo

Artículo 69.

Clases y constitución de los patrimonios públicos de suelo

1. La Comunidad Autónoma de Andalucía y los municipios, por sí o mediante organismos y entidades de Derecho Público, deben constituir y ejercer la titularidad del Patrimonio Autonómico de Suelo y los Patrimonios Municipales de Suelo, respectivamente, con las siguientes finalidades:

a) Crear reservas de suelo para actuaciones públicas.

b) Facilitar la ejecución de los instrumentos de planeamiento.

c) Conseguir una intervención pública en el mercado de suelo, de entidad suficiente para incidir eficazmente en la formación de los precios.

d) Garantizar una oferta de suelo suficiente con destino a la ejecución de viviendas de protección oficial u otros regímenes de protección pública.

2. Los bienes y recursos que, conforme a lo dispuesto en el [artículo 72](#) de esta Ley, deban integrar

legalmente los patrimonios públicos de suelo estarán sometidos al régimen que para ellos dispone este título, con independencia de que la Administración titular no haya procedido aún a la constitución formal del correspondiente patrimonio.



Notas de vigencia

Ap. 1 modificado por [art. 24.6](#) de [Ley 13/2005, de 11 noviembre LAN\2005\569](#).

Artículo 70.

Naturaleza y registro de los patrimonios públicos del suelo

1. Cada patrimonio público de suelo integra un patrimonio independiente separado a todos los efectos del restante patrimonio de la Administración titular.

2. Las Administraciones titulares de patrimonios públicos de suelo deberán llevar un registro del mismo, que tendrá carácter público, comprensivo, en los términos que se precise reglamentariamente, de los bienes integrantes y depósitos en metálico, las enajenaciones o cesiones de bienes y el destino final de éstos. El Registro del Patrimonio Público de Suelo estará sujeto al régimen de fiscalización propio de la gestión presupuestaria, en los términos que se precise reglamentariamente.

Artículo 71.

Gestión de los patrimonios públicos de suelo

1. La gestión de los patrimonios públicos de suelo comprende todas las facultades precisas para asegurar el cumplimiento de las finalidades previstas en el [artículo 69](#), siendo aplicable a los bienes integrantes del mismo el régimen de los bienes patrimoniales de la correspondiente Administración en todo lo no expresamente previsto en esta Ley. Las Administraciones titulares podrán hacer uso, para la gestión de sus patrimonios públicos de suelo, de todas las formas previstas en esta Ley para la ejecución del planeamiento.

Para la constitución, ampliación y, en general, gestión de los patrimonios públicos de suelo puede recurrirse al crédito, incluso con garantía hipotecaria sobre los bienes integrantes de éstos. Los ingresos procedentes de la enajenación o explotación del patrimonio público de suelo deberán aplicarse a la conservación y ampliación de dicho patrimonio.

2. Cada Administración Pública titular de un patrimonio público de suelo podrá gestionarlo por sí misma o atribuir su gestión a entidades de ellas dependientes que podrán adoptar la forma de organismo o entidad de derecho público o de sociedad mercantil cuyo capital social deberá ser íntegramente de titularidad pública. En este último caso la atribución de la gestión no podrá incluir funciones que requieran el ejercicio de autoridad.

3. Los órganos de control y fiscalización de la Administración titular de los patrimonios públicos de suelo velarán por la correcta gestión de los bienes y recursos que los integran. En tal sentido, la cuenta de liquidación anual de dicho patrimonio se integrará, de forma separada, en los presupuestos de la Administración Pública titular del mismo.

4. Cuando en un mismo municipio existan terrenos del patrimonio público de suelo pertenecientes a diferentes Administraciones, para su gestión deberán establecerse cauces adecuados de colaboración interadministrativa.



Notas de vigencia

Ap. 2 modificado por [art. 24.7](#) de [Ley 13/2005, de 11 noviembre LAN\2005\569](#).

Ap. 3 añadido por [art. 24.8](#) de [Ley 13/2005, de 11 noviembre LAN\2005\569](#).

Ap. 4 renumerado por [art. 24.8](#) de [Ley 13/2005, de 11 noviembre LAN\2005\569](#). Su anterior numeración era ap. 3.

Artículo 72.

Bienes y recursos integrantes de los patrimonios públicos de suelo

Integran los patrimonios públicos de suelo:

a) Los bienes patrimoniales incorporados por decisión de la Administración correspondiente. Dicha

incorporación podrá ser limitada temporalmente o quedar sujeta a condiciones concretas.

b) Los terrenos y construcciones obtenidos en virtud de las cesiones que correspondan a la participación de la Administración en el aprovechamiento urbanístico por ministerio de la ley o en virtud de convenio urbanístico.

c) Los adquiridos con los ingresos derivados de la sustitución de tales cesiones por pagos en metálico, en los supuestos previstos en esta Ley.

d) Los ingresos obtenidos en virtud de la prestación compensatoria en suelo no urbanizable, de las multas impuestas como consecuencia de las infracciones urbanísticas, así como cualesquiera otros expresamente previstos en esta Ley.

e) Los terrenos y las construcciones adquiridos por la Administración titular en virtud de cualquier título con el fin de su incorporación al correspondiente patrimonio de suelo y, en todo caso, los que lo sean como consecuencia del ejercicio de los derechos de tanteo y retracto previstos en esta Ley.

f) Los recursos derivados de su gestión y los bienes adquiridos con la aplicación de tales recursos.



Notas de vigencia

Letra c) modificado por [art. 24.9](#) de [Ley 13/2005, de 11 noviembre LAN\2005\569](#).

Artículo 73.

Reservas de terrenos

1. Los Planes de Ordenación del Territorio, las actividades de planificación de la Junta de Andalucía que tengan la consideración de Planes con Incidencia en la Ordenación del Territorio y el Plan General de Ordenación Urbanística podrán establecer en cualquier clase de suelo reservas de terrenos de posible adquisición para la constitución o ampliación de los patrimonios públicos de suelo.

2. El objeto de estas reservas será, de acuerdo con la clasificación de los suelos, el siguiente:

a) En suelo urbano que cuente con ordenación detallada, garantizar una oferta de suelo e inmuebles suficientes con destino a la ejecución o rehabilitación de viviendas de protección oficial u otros regímenes de protección pública, así como los equipamientos que correspondieren.

b) En suelo urbanizable y en el urbano no consolidado, la consecución de cualesquiera de los fines establecidos en el artículo 69 de esta Ley, para usos residenciales, industriales, terciarios y de equipamientos. En caso de uso residencial, el destino predominante de los terrenos reservados será el de viviendas sujetas a algún régimen de protección oficial u otros regímenes de protección pública.

c) En suelo no urbanizable, crear reservas de suelo para actuaciones públicas de viviendas en aquellas zonas donde se prevea el crecimiento de la ciudad, siendo el destino predominante el de viviendas sujetas a algún régimen de protección pública, o para otros usos industriales, terciarios o turísticos, salvo que la finalidad de la reserva sea la de contribuir a la protección o preservación de las características del suelo no urbanizable o de cumplir determinadas funciones estratégicas de ordenación o vertebración territorial.

3. En ausencia de los Planes a que se refiere el apartado 1 o de previsión en los mismos de las reservas de terrenos para los patrimonios públicos de suelo, podrán proceder a su delimitación:

a) Los municipios, en cualquier clase de suelo y por el procedimiento previsto para la delimitación de las unidades de ejecución.

b) La Consejería competente en materia de urbanismo, en suelo no urbanizable, mediante la aprobación al efecto de un Plan Especial; y en suelo urbanizable mediante el procedimiento de delimitación de reservas de terrenos, previa información pública, audiencia del municipio o municipios y propietarios afectados por plazo común de veinte días, y publicación en el "Boletín Oficial de la Junta de Andalucía".

4. Por el mismo procedimiento establecido en la letra b) del apartado anterior, y en cualquier clase de suelo, la Consejería competente en materia de urbanismo podrá delimitar reservas de terrenos en caso de desafectación del destino público de terrenos y edificaciones propiedad de las Administraciones públicas.

5. El establecimiento o la delimitación de las reservas de terrenos con la finalidad expresada en los apartados anteriores comporta:

a) La declaración de la utilidad pública a efectos de expropiación forzosa por un tiempo máximo de cinco años, prorrogable por una sola vez por otros dos; debiendo iniciarse el expediente expropiatorio en el curso del referido plazo. La prórroga deberá fundarse en causa justificada y acordarse por la Administración competente, previa información pública y audiencia a los propietarios afectados por plazo común de veinte días, procediéndose a su publicación en el Boletín Oficial correspondiente. En suelo urbano o urbanizable sectorizado, implicará además, en su caso, la sustitución o fijación del sistema de actuación previsto para la ejecución de la unidad de ejecución por expropiación.

b) La sujeción de todas las transmisiones que se efectúen en las reservas de terrenos a los derechos de tanteo y retracto previstos en esta Ley en favor de la Administración que proceda.

6. Mediante convenio de colaboración, los municipios y la Administración de la Junta de Andalucía podrán acordar la gestión concertada de las reservas de suelo, pudiendo adquirirse bienes en reservas delimitadas por cualquiera de estas Administraciones.



Notas de vigencia

Modificado por [art. 24.10](#) de [Ley 13/2005, de 11 noviembre LAN\2005\569](#).

Artículo 74.

Incorporación al proceso urbanizador de los terrenos objeto de reserva para los patrimonios públicos de suelo

1. La incorporación al proceso urbanizador y la realización de cualesquiera actuaciones o actos en los terrenos y las construcciones adquiridos por las Administraciones en las reservas establecidas conforme al artículo anterior requerirán la aprobación de los correspondientes instrumentos de planeamiento urbanístico regulados en esta Ley. Para la incorporación de las reservas en suelo no urbanizable será suficiente la revisión parcial del instrumento de planeamiento general, pudiendo tener ésta como objeto dicha previsión.

No obstante lo dispuesto en el párrafo anterior, cuando la reserva de terrenos se haya establecido con la expresa finalidad de contribuir a la protección o preservación de las características del suelo no urbanizable o de cumplir determinadas funciones estratégicas de ordenación o vertebración territorial, el instrumento de planeamiento que ordene los terrenos deberá mantener su clasificación como suelo no urbanizable, con la categoría que les deba corresponder.

2. En las delimitaciones de reserva de terrenos para el Patrimonio Autónomo de Suelo sobre suelo urbanizable sectorizado, o en suelo no urbanizable cuando se haya establecido con la finalidad expresada en el párrafo segundo del apartado anterior, la Consejería competente en materia de urbanismo, podrá establecerse como Administración actuante para la formulación, tramitación y aprobación de los instrumentos de planeamiento, así como para la ejecución de los mismos.

3. Las Administraciones Públicas competentes para la delimitación de la reserva de terrenos podrán proponer a la Consejería competente en materia de urbanismo la reducción de los plazos previstos en esta Ley para la tramitación, ejecución y gestión de los instrumentos de planeamiento, por el procedimiento de urgencia que se determine reglamentariamente.

Las circunstancias necesarias para la reducción de los plazos citados en el párrafo anterior serán también determinadas reglamentariamente.



Notas de vigencia

Modificado por [art. 24.11](#) de [Ley 13/2005, de 11 noviembre LAN\2005\569](#).

Artículo 75.

Destino de los bienes integrantes de los patrimonios públicos de suelo

1. Los terrenos y construcciones que integren los patrimonios públicos de suelo deberán ser destinados, de acuerdo con su calificación urbanística:

a) En suelo residencial, a la construcción de viviendas de protección oficial u otros regímenes de protección pública. Excepcionalmente, y previa declaración motivada de la Administración titular, se podrán enajenar estos bienes para la construcción de otros tipos de viviendas siempre que su destino se encuentre justificado por las determinaciones urbanísticas y redunde en una mejor gestión del patrimonio público de suelo.

b) A usos declarados de interés público, bien por disposición normativa previa o por planeamiento, bien por decisión del órgano competente de la Administración que corresponda.

c) A cualesquiera de los usos admitidos por el planeamiento, cuando así sea conveniente para la ejecución de éste, tal destino redunde en una mejor gestión del correspondiente patrimonio público de suelo y así se declare motivadamente por la Administración titular por su interés público o social.

2. Los ingresos, así como los recursos derivados de la propia gestión de los patrimonios públicos de suelo, se destinarán a:

a) Con carácter preferente, la adquisición de suelo destinado a viviendas de protección oficial u otros regímenes de protección pública.

b) La conservación, mejora, ampliación, urbanización y, en general, gestión urbanística de los propios bienes del correspondiente patrimonio público de suelo.

c) La promoción de viviendas de protección oficial u otros regímenes de protección pública.

d) La ejecución de actuaciones públicas o el fomento de actuaciones privadas, previstas en el planeamiento, para la mejora, conservación y rehabilitación de zonas degradadas o de edificaciones en la ciudad consolidada.

El Plan General de Ordenación Urbanística precisará el porcentaje máximo de los ingresos que puedan aplicarse a estos destinos, que en ningún caso será superior al veinticinco por ciento del balance de la cuenta anual de los bienes y recursos del correspondiente patrimonio público de suelo.



Notas de vigencia

Ap. 2 d) modificado por [art. 24.12](#) de [Ley 13/2005, de 11 noviembre LAN\2005\569](#).

Artículo 76.

Disposición sobre los bienes de los patrimonios públicos de suelo

Los bienes de los patrimonios públicos de suelo podrán ser:

a) Enajenados mediante cualquiera de los procedimientos previstos en la legislación aplicable a la Administración titular, salvo el de adjudicación directa, y preceptivamente mediante concurso cuando se destinen a viviendas de protección oficial u otros regímenes de protección pública y a los usos previstos en la letra b) del apartado primero del artículo anterior. Los pliegos contendrán al menos los plazos para la realización de la edificación, y urbanización en su caso, así como los precios máximos de venta o arrendamiento de las edificaciones resultantes. El precio a satisfacer por el adjudicatario no podrá ser inferior al valor urbanístico del aprovechamiento que tenga ya atribuido el terreno, debiendo asegurar el objeto del concurso.

b) Cedidos gratuitamente o por precio que puede ser inferior al de su valor urbanístico cuando se destinen a viviendas de protección oficial u otros regímenes de protección pública y a los usos previstos en la letra b) del apartado primero del artículo anterior, directamente o mediante convenio establecido a tal fin, a cualquiera de las otras Administraciones públicas territoriales, y a entidades o sociedades de capital íntegramente público.

c) Cedidos gratuitamente o por precio que puede ser inferior al de su valor urbanístico, para el fomento de viviendas de protección oficial u otros regímenes de protección pública, a entidades sin ánimo de lucro, bien cooperativas o de carácter benéfico o social, mediante concurso.

d) Enajenados mediante adjudicación directa dentro del año siguiente a la resolución de los procedimientos a que se refiere la letra a) o de la celebración de los concursos previstos en la letra c), cuando unos y otros hayan quedado desiertos, con sujeción en todo caso a los pliegos o bases por los que éstos se hayan regido.

CAPÍTULO II.

Derecho de superficie

Artículo 77.

Derecho de superficie

1. Las Administraciones y demás Entidades Públicas, así como los particulares, podrán constituir el derecho de superficie en bienes de su propiedad o integrantes del patrimonio público de suelo correspondiente con destino a cualquiera de los usos permitidos por la ordenación urbanística, cuyo derecho corresponderá al superficiario.
2. La concesión del derecho de superficie por cualquier Administración y demás entidades públicas y su constitución por los particulares gozará de los beneficios derivados de la legislación de viviendas de protección pública, siempre que se cumplan los requisitos en ella establecidos.
3. En cuanto a su régimen jurídico, se estará a lo dispuesto en la legislación estatal.
4. El procedimiento de constitución del derecho de superficie sobre suelos pertenecientes a los patrimonios públicos de suelo, se regirá por lo dispuesto en el artículo anterior para los diversos supuestos.



Notas de vigencia

Ap. 4 añadido por [art. 24.13](#) de [Ley 13/2005, de 11 noviembre LAN2005\569](#).

CAPÍTULO III.

Derechos de tanteo y retracto

Artículo 78.

Delimitación de áreas

1. A efectos de garantizar el cumplimiento de la programación del instrumento de planeamiento, incrementar los patrimonios públicos de suelo, intervenir en el mercado inmobiliario y, en general, facilitar el cumplimiento de los objetivos de aquél, los municipios y la Administración de la Junta de Andalucía podrán delimitar en cualquier clase de suelo áreas en las que las transmisiones onerosas de terrenos y edificaciones quedarán sujetas al ejercicio de los derechos de tanteo y retracto por la Administración actuante.
2. Al delimitarse estas áreas deberá establecerse, en su caso, si las transmisiones sujetas al ejercicio de tales derechos son sólo los terrenos sin edificar, tengan o no la condición de solares, o se incluyen también las de los terrenos con edificación en construcción, ruinoso o disconforme con la ordenación aplicable.
3. Si el ámbito delimitado hubiese sido declarado o se declarase, en todo o en parte, como área de rehabilitación o de gestión integrada, en el correspondiente acuerdo podrá establecerse que el ejercicio de los derechos de tanteo y retracto abarque incluso a las fincas edificadas conforme a la ordenación aplicable, tanto en el supuesto de que la transmisión se proyecte en conjunto como fraccionadamente en régimen o no de división horizontal.
4. También podrán delimitarse áreas para el ejercicio de los derechos de tanteo y retracto en suelo no urbanizable con el objeto de regular o controlar procesos de parcelación en dicho suelo.
5. Igualmente, para garantizar el cumplimiento efectivo de los límites sobre precios máximos de venta de las viviendas de protección oficial u otros regímenes de protección pública que impongan dicha limitación, se podrán delimitar áreas en las que queden sujetas al ejercicio de los derechos de tanteo y retracto tanto las primeras como las ulteriores transmisiones onerosas de aquéllas.
6. El plazo máximo de sujeción de las transmisiones al ejercicio de los derechos de tanteo y retracto será de diez años, salvo que al delimitarse el área se hubiese fijado otro menor.

Artículo 79.

Procedimiento para la delimitación de áreas

1. La delimitación de las áreas a que se refiere el artículo anterior podrá efectuarse por el planeamiento urbanístico o mediante el procedimiento de delimitación de unidades de ejecución.

2. En la documentación específica relativa a la delimitación deberá figurar una memoria justificativa de la necesidad de someter las transmisiones a los derechos de tanteo y retracto, los objetivos a conseguir, la justificación del ámbito delimitado y una relación de bienes y derechos afectados, siendo preceptiva la notificación a los propietarios previamente al trámite de información pública.

3. En el sistema de expropiación, la delimitación de la unidad de ejecución supondrá la delimitación del área para el ejercicio de los derechos de tanteo y retracto, siempre que aquella contenga la relación de propietarios y la descripción de bienes y derechos afectados.

Artículo 80.

Notificación de transmisión

1. Los propietarios de bienes incluidos en una de las áreas a que se refiere el [artículo 78](#) de esta Ley deberán notificar a la Administración actuante la decisión de enajenarlos, con expresión del precio y forma de pago proyectados y restantes condiciones esenciales de la transmisión, a efectos de posible ejercicio del derecho de tanteo, durante un plazo de sesenta días desde que se haya producido la notificación.

2. La transmisión onerosa de más del cincuenta por ciento de las acciones o participaciones sociales de entidades mercantiles, cuyo activo esté constituido en más del ochenta por ciento por terrenos o edificaciones sujetos a los derechos de tanteo o retracto, tendrá la consideración de transmisión onerosa a los efectos de lo dispuesto en este capítulo.

Artículo 81.

Ejercicio del retracto

1. La Administración actuante podrá ejercitar el derecho de retracto cuando no se le hubiese hecho la notificación prevenida en el artículo anterior, se omitiese en ella cualquiera de los requisitos exigidos o el precio efectivo de la transmisión resultara inferior o menos onerosas las restantes condiciones de la misma.

2. Este derecho deberá ejercitarse en el plazo de sesenta días naturales contados desde el siguiente al de la notificación de la transmisión efectuada, que el adquirente deberá notificar en todo caso a la Administración actuante, mediante entrega de copia de la escritura o documento en que fuese formalizada.

Artículo 82.

Caducidad de la notificación

1. Los efectos de la notificación de transmisión a la Administración actuante para el ejercicio del derecho de tanteo caducarán a los cuatro meses siguientes a la misma sin que se efectúe dicha transmisión.

2. La transmisión realizada transcurrido este plazo se entenderá efectuada sin dicha notificación, a efectos del ejercicio del derecho de retracto.

Artículo 83.

Pago del precio

1. El precio podrá pagarse en metálico o mediante la entrega de terrenos de valor equivalente, si las partes así lo convienen.

2. Cuando el precio deba pagarse en distintos plazos, el incumplimiento por la Administración de cualquiera de ellos dará derecho al acreedor a instar la resolución de la transmisión realizada a favor de aquélla.

Artículo 84.

Transmisiones sin notificación previa

No podrán efectuarse transmisiones sobre los inmuebles incluidos en las expresadas delimitaciones, si no aparece acreditada la realización de las notificaciones contempladas en los artículos anteriores.

A tal efecto, los Ayuntamientos remitirán a los Registros de la Propiedad correspondientes copia certificada de los planos que reflejen la delimitación y relación detallada de las calles o sectores comprendidos en aquellas áreas y de los propietarios y bienes concretos afectados, mediante traslado, en su caso, de copia del acuerdo de delimitación, con indicación del alcance y extensión del derecho de adquisición preferente.

TÍTULO IV.

La ejecución de los instrumentos de planeamiento

CAPÍTULO I.

Disposiciones generales

SECCIÓN 1ª.

La ejecución y la inspección

Artículo 85.

Esferas de actuación pública y privada

1. Corresponde a las Administraciones públicas, dentro de sus respectivos ámbitos de competencia, la dirección, inspección y control de toda la actividad de ejecución del planeamiento, con participación, en los términos de esta Ley, de los particulares.

2. La actividad de ejecución corresponde íntegramente a la Administración Pública competente en los supuestos de determinación de un sistema de ejecución pública y, en todo caso, cuando tenga por objeto dotaciones, sin perjuicio de que pueda gestionarse de forma directa o indirecta.

3. No obstante lo dispuesto en el apartado 1, la actividad de ejecución corresponde a los particulares en los supuestos de determinación de un sistema de ejecución privada y en los términos establecidos en esta Ley.

Artículo 86.

Contenido y desarrollo de la actividad administrativa de ejecución

La ejecución de los instrumentos de planeamiento comprende:

a) La determinación por la Administración actuante del carácter público o privado y de la forma de gestión de la actividad de ejecución.

b) La organización temporal de la ejecución y la fijación del orden de las actuaciones, cuando dichas determinaciones no se contengan en el instrumento de planeamiento.

c) La delimitación de la unidad de ejecución y la elección del sistema de actuación o, cuando existan dotaciones, la fijación de las fases y del procedimiento de realización de las obras. La unidad de ejecución opera simultáneamente como ámbito para el desarrollo de la totalidad de las operaciones jurídicas y materiales precisas para la ejecución integral del planeamiento y de la comunidad de referencia para la justa distribución de beneficios y cargas. Las dotaciones que no se incluyan en unidades de ejecución podrán adscribirse a ellas a efectos de gestión.

d) La realización de las obras de urbanización y edificación en el seno de la correspondiente unidad de ejecución cuando el sistema de actuación sea el de expropiación o el de cooperación; la realización de obras públicas ordinarias, y la exigencia, dirección, inspección y control de cualquier actividad de ejecución.

La ejecución de las dotaciones incluidas en unidades de ejecución comprende en todo caso las obras de urbanización y podrá comprender también las de edificación cuando así se prevea expresamente en el correspondiente instrumento de planeamiento.

e) La conservación de las obras de urbanización y de la edificación.

Artículo 87.**Dirección, inspección y control de la actividad privada de ejecución**

Las Administraciones públicas, en sus respectivas esferas de competencia, dirigen, inspeccionan y controlan la actividad privada de ejecución para exigir y asegurar que ésta se produzca de conformidad con los instrumentos de planeamiento, los demás instrumentos y acuerdos adoptados para su ejecución, así como, en su caso, los correspondientes proyectos técnicos de obras.

SECCIÓN 2ª.**La organización y el orden del desarrollo de la ejecución****Artículo 88.****Organización temporal de la ejecución del planeamiento**

1. En defecto de la determinación en el instrumento de planeamiento de los plazos a los que se refiere el apartado 2 del [artículo 18](#), éstos se fijarán por el municipio para las correspondientes áreas, sectores y unidades de ejecución, por el procedimiento de delimitación de las unidades de ejecución.

2. En el marco de la organización temporal de la ejecución que esté establecida, los municipios pueden concretar, motivadamente, el orden preferencial para el desarrollo de las diversas actuaciones, por el mismo procedimiento previsto en el apartado anterior.

Artículo 89.**Incumplimiento de los plazos**

1. Una vez establecido el sistema de actuación conforme a lo dispuesto en el artículo 108 de esta Ley, el incumplimiento de los plazos previstos legitimará a la Administración actuante:

a) En el sistema de compensación, para su sustitución por un sistema público de actuación, según se dispone en los artículos 109 y 110.

b) En los sistemas públicos gestionados de forma indirecta, para la resolución del convenio regulador de la actuación urbanística.

2. El transcurso del plazo establecido para la edificación o rehabilitación habilitará al Ayuntamiento para su ejecución por sustitución, salvo que se acuerde la expropiación.

**Notas de vigencia**

Modificado por [art. 26.1](#) de [Ley 13/2005, de 11 noviembre LAN\2005\569](#).

SECCIÓN 3ª.**Las formas de gestión de la actividad administrativa de ejecución****Artículo 90.****Gestión pública**

1. Las Administraciones públicas podrán utilizar, para el desarrollo de la actividad de ejecución en régimen de gestión pública, además de las previstas en esta Ley, todas las formas o modalidades de gestión directa o indirecta admitidas por la legislación de régimen jurídico y contratación de las Administraciones Públicas y de régimen local.

En cualquier caso, se realizarán necesariamente de forma directa:

a) La tramitación y aprobación de los actos de ejecución de los instrumentos de planeamiento.

b) Las actuaciones que impliquen el ejercicio de potestades de policía, intervención, inspección, sanción y expropiación.

Sin perjuicio de lo anterior, las sociedades mercantiles de capital íntegramente público en ningún caso podrán realizar actividades que impliquen el ejercicio de autoridad.

2. En concreto, las Administraciones Públicas podrán:

a) Asumir la actividad de ejecución y gestión urbanística a través de su organización propia o constituir Gerencias urbanísticas con este objeto, para el mejor desarrollo de las competencias urbanísticas que les correspondan.

b) Crear sociedades de capital íntegramente público de duración limitada o por tiempo indefinido para todos o algunos de los fines de redacción, gestión y ejecución del instrumento de planeamiento; de consultoría y asistencia técnica; de prestación de servicios y de actividad urbanizadora y edificatoria, y de gestión y explotación de las obras resultantes.

c) Suscribir convenios de colaboración con otras Administraciones, organismos de ellas dependientes o entidades por ellas fundadas o controladas; constituir consorcios urbanísticos, y transferir o delegar competencias propias en otras Administraciones, organismos de ellas dependientes o entidades por ellas fundadas o controladas para el desarrollo de la actividad de ejecución y conforme a la misma legislación a que se refiere el apartado anterior.

3. Especialmente, para la gestión indirecta, las Administraciones Públicas podrán:

a) Conceder la actividad de ejecución conforme a las reglas de esta Ley y sobre la base del pertinente pliego de condiciones, en cuyo caso el concesionario podrá asumir la condición de beneficiario en la expropiación.

b) Crear sociedades de capital mixto de duración limitada o por tiempo indefinido para todos o algunos de los fines previstos en la letra b) del apartado anterior. En estas sociedades, la Administración Pública habrá de ostentar la participación mayoritaria o, en todo caso, ejercer el control efectivo o la posición decisiva en el funcionamiento de la misma.

Artículo 91.

Gerencias urbanísticas

1. Las Gerencias urbanísticas constituidas por las Administraciones Públicas podrán tener por objeto la realización de actividades, generales o específicas, en materia de urbanismo en todo el ámbito territorial que sea competencia de la Administración correspondiente o en áreas territoriales determinadas del mismo.

2. La creación de una Gerencia urbanística llevará consigo una diferenciación orgánica o funcional, o ambas a la vez, respecto de la organización y funciones generales propias de la Administración que la constituya, pudiendo consistir en un órgano de carácter individual o colegiado o en una entidad con personalidad y patrimonio propio y tener una duración indefinida o temporal, quedando en este último caso extinguidas al finalizar los trabajos que les hubieran sido encomendados.

3. En la creación de las Gerencias urbanísticas se cumplirán las previsiones establecidas por la legislación aplicable a la Administración que acuerde su constitución. No obstante, cualquiera que sea la forma adoptada para la constitución de las Gerencias, la Administración que las constituya no podrá descentralizar, desconcentrar o delegar en ellas funciones de dirección superior y fiscalización de la gestión encomendada.

4. Sin perjuicio de la forma y el alcance que se establezca reglamentariamente, las Administraciones podrán otorgar a las Gerencias urbanísticas, de entre las que sean de su competencia, todas o algunas de las facultades siguientes:

a) Funciones instrumentales de carácter técnico como redactar, en su caso ejecutar, y proponer a la aprobación de las autoridades competentes cualquier clase de documentos, instrumentos de planeamiento o proyectos de índole urbanística, cuya decisión corresponda a la Administración que la constituya o a la distinta actuante.

b) Funciones que impliquen ejercicio de autoridad y que le sean transferidas mediante descentralización funcional, como señalamiento de alineaciones y rasantes, concesión de licencias urbanísticas, expedición de cédulas urbanísticas y ejercicio de la inspección urbanística.

c) La gestión del correspondiente patrimonio público de suelo, a cuyo fin podrán adquirir, poseer, administrar, gravar y enajenar toda clase de bienes, así como asumir la titularidad fiduciaria de disposición sobre los mismos.

Artículo 92.

Convenios interadministrativos de colaboración

1. Las Administraciones Públicas y sus organismos y entidades dependientes, vinculados o adscritos, así como los consorcios y las entidades mercantiles creados por aquéllas podrán suscribir convenios de colaboración, en los términos autorizados por la legislación de régimen jurídico de las Administraciones Públicas y de régimen local y por esta Ley.

2. En el marco de lo establecido en el [artículo 4](#) de esta Ley, los convenios a que se refiere el apartado anterior, además de la contribución al sostenimiento económico de órganos u organismos de ámbito comarcal o supramunicipal para la prestación de asistencia técnica y administrativa a los municipios en materia de ordenación urbanística, podrán tener por objeto todos o algunos de los siguientes fines:

- a) Redacción, gestión y ejecución del planeamiento.
- b) Consultoría y asistencia técnica.
- c) Prestación de servicios.
- d) Actividad urbanizadora y edificatoria, gestión y explotación de las obras resultantes.

Artículo 93.

Consortios urbanísticos

1. Los consorcios constituidos entre las Administraciones según lo dispuesto en el [artículo 90.2.c\)](#) de esta Ley limitarán sus funciones y actividades a la esfera de competencias de las Administraciones consorciadas.

2. A los consorcios podrán incorporarse personas privadas, cuando ello sea adecuado para el cumplimiento de sus fines y previa suscripción de convenio en el que se especifiquen las bases de su participación. La participación de personas privadas, conforme a lo previsto en la legislación general, en ningún caso podrá ser mayoritaria, ni dar lugar a que controlen o tengan una posición decisiva en el funcionamiento del consorcio.

3. La aprobación de los estatutos del consorcio, en la forma establecida legalmente, determinará la atribución a éste de las competencias administrativas pertenecientes a las Administraciones consorciadas que en dichos estatutos se especifiquen. En ningún caso podrá atribuirse a los consorcios:

a) La competencia para establecer o determinar tributos; pero sí la de su gestión y recaudación, así como la del establecimiento de precios públicos y su percepción.

b) La competencia para expropiar; pero sí la gestión administrativa de todas las operaciones expropiatorias.

4. Los consorcios podrán crear entidades mercantiles de capital íntegramente público o mixto.

5. La creación de los consorcios y sus estatutos se publicarán, para su eficacia, en el «Boletín Oficial de la Junta de Andalucía».

Artículo 94.

Delegación intersubjetiva de competencias

1. Toda delegación de competencias entre Administraciones Públicas habilitará para el pleno ejercicio de éstas mientras no se produzca su revocación, debiéndose contemplar los medios personales, materiales y económicos necesarios para su adecuado ejercicio. La delegación, y en su caso la revocación, precisan para su eficacia de la publicación en el «Boletín Oficial de la Junta de Andalucía».

2. Pueden ser beneficiarios de delegaciones intersubjetivas, además de las Administraciones Territoriales, las Entidades Públicas de carácter gerencial por éstas creadas y los consorcios urbanísticos.

3. Los actos dictados en ejercicio de la delegación se imputarán jurídicamente al delegante, sin perjuicio de que éste y la entidad delegada respondan patrimonialmente de forma solidaria por las lesiones que puedan derivarse de dichos actos.

SECCIÓN 4ª.

Convenios urbanísticos de gestión

Artículo 95.

Convenios urbanísticos de gestión

1. La Administración de la Junta de Andalucía y los municipios, así como las Entidades Públicas adscritas o dependientes de una y otros y los consorcios creados por tales Administraciones, podrán suscribir en el ámbito de sus competencias, conjunta o separadamente, convenios con personas públicas y privadas, tengan éstas o no la condición de propietarios de los terrenos afectados, para determinar las condiciones y los términos de la gestión y ejecución del planeamiento urbanístico en vigor en el momento de la celebración del convenio.

2. Los convenios a que se refiere el párrafo anterior tendrán, a todos los efectos, carácter jurídico administrativo. Su negociación, tramitación, celebración y cumplimiento se regirán por los principios de transparencia y publicidad, y de acuerdo con las siguientes reglas:

1ª El destino de la cesión del aprovechamiento urbanístico será el señalado en el [artículo 30.2](#) de esta Ley sobre convenios urbanísticos de planeamiento.

2ª Los convenios que tengan por finalidad la elección o sustitución del sistema de ejecución, la fijación de sus bases, o incluyan entre sus compromisos algunos de los objetos establecidos para la reparcelación, según lo dispuesto en el artículo 100.2 de esta Ley, deberán ser sometidos antes de su firma a información pública por un plazo de veinte días.

3ª El acuerdo de aprobación del convenio, que al menos identificará a los otorgantes y señalará su ámbito, objeto y plazo de vigencia, será publicado por la Administración tras su firma en los términos previstos en el [artículo 41.3](#) de esta Ley. Dicho acuerdo, junto con el convenio, se incluirán en un registro público de carácter administrativo.

SECCIÓN 5ª.

Los presupuestos de cualquier actividad de ejecución

Artículo 96.

Presupuestos de la ejecución

1. El desarrollo de la actividad de ejecución, cualquiera que sea el sujeto legitimado, requerirá la aprobación del instrumento de planeamiento urbanístico idóneo conforme a esta Ley para establecer la ordenación pormenorizada en la clase de suelo de que se trate:

a) En suelo urbano consolidado, en suelo urbano no consolidado con ordenación pormenorizada y en el urbanizable ordenado, será suficiente la aprobación del Plan General de Ordenación Urbanística o, en su caso, del Plan de Ordenación Intermunicipal.

b) En suelo urbano no consolidado sin ordenación pormenorizada y en suelo urbanizable sectorizado se requerirá la previa aprobación del Plan Parcial de Ordenación del sector correspondiente o, cuando se trate de áreas de reforma interior, la del correspondiente Plan Especial o Estudio de Detalle.

c) En el suelo urbanizable no sectorizado sólo podrá actuarse mediante la aprobación del Plan de Sectorización y, cuando éste no contenga la ordenación pormenorizada, de los correspondientes Planes Parciales de Ordenación para su ejecución.

d) La ejecución de los sistemas generales se llevará a cabo, bien directamente, bien mediante la aprobación de Planes Especiales o, cuando así esté previsto en el instrumento de planeamiento, en el seno de la correspondiente unidad de ejecución.

2. Sin perjuicio de lo dispuesto en el apartado anterior, en el suelo urbanizable sectorizado y urbano no consolidado, a los efectos del establecimiento del sistema de actuación, podrán efectuarse los actos jurídicos de ejecución necesarios, siempre que la unidad de ejecución haya sido delimitada y se haya procedido a la elección del sistema de actuación.

3. Es preceptiva la ejecución de las obras de urbanización, previa o simultánea a la edificación, cuando el instrumento de planeamiento prevea la nueva urbanización de terrenos o la reforma, renovación, mejora o rehabilitación de la urbanización existente, así como cuando los servicios con los que cuenten sean insuficientes o inadecuados.



Notas de vigencia

Ap. 2 añadido por [art. 26.2](#) de [Ley 13/2005, de 11 noviembre LAN\2005\569](#).
Ap. 3 renumerado por [art. 26.2](#) de [Ley 13/2005, de 11 noviembre LAN\2005\569](#). Su anterior numeración era ap. 2.

Artículo 97.

Sujetos legitimados

1. Los actos jurídicos y materiales de ejecución del planeamiento urbanístico en unidades de ejecución sólo podrán ser realizados por los sujetos públicos o privados legitimados para ello conforme a esta Ley.

2. Los actos de edificación en unidades aptas para ello, parcelas y solares sólo podrán ser realizados previa obtención de la licencia de obras correspondiente.

SECCIÓN 6ª.

Los proyectos de urbanización

Artículo 98.

Proyectos de urbanización

1. Los proyectos de urbanización son proyectos de obras que tienen por finalidad llevar a la práctica las previsiones y determinaciones de los instrumentos de planeamiento. No podrán contener determinaciones sobre ordenación ni régimen del suelo o de la edificación, y definirán los contenidos técnicos de las obras de vialidad, saneamiento, instalación y funcionamiento de los servicios públicos y de ajardinamiento, arbolado y amueblamiento de parques y jardines descritas en el [artículo 113.1](#) de esta Ley y otras previstas por los instrumentos de planeamiento. Toda obra de urbanización requerirá la elaboración del proyecto correspondiente y su aprobación administrativa.

2. Los proyectos de urbanización no podrán modificar las previsiones del instrumento de planeamiento que desarrollan, sin perjuicio de que puedan efectuar las adaptaciones exigidas por la ejecución material de las obras.

3. La documentación de los proyectos de urbanización integrará una memoria informativa, descriptiva y justificativa de las características de las obras; planos que definan, sobre una base cartográfica idónea, con la precisión y escala adecuadas para su correcta interpretación, los contenidos técnicos de las obras; mediciones; cuadro de precios; presupuesto, y pliego de condiciones de las obras y servicios.

4. En suelo urbano consolidado, cuando las obras de urbanización necesarias y preceptivas para la edificación de los solares se refieran a la mera reparación, renovación o mejora en obras o servicios ya existentes, la definición de los detalles técnicos de las mismas podrá integrarse en el proyecto de edificación como obras complementarias.

Artículo 99.

Aprobación de los proyectos de urbanización

1. Los proyectos de urbanización se aprobarán por el municipio por el procedimiento que dispongan las Ordenanzas Municipales, previo informe de los órganos correspondientes de las Administraciones sectoriales cuando sea preceptivo.

2. Cuando las obras de urbanización se puedan incorporar como obras complementarias en los proyectos de edificación, se entenderán aprobadas con la concesión de la licencia de las obras de edificación.

SECCIÓN 7ª.

La reparcelación

Artículo 100.

Reparcelación

1. Se entiende por reparcelación la operación urbanística consistente en la agrupación o reestructuración de fincas, parcelas o solares incluidos en el ámbito de una unidad de ejecución, para su nueva división ajustada a los instrumentos de planeamiento de aplicación, con adjudicación de las nuevas fincas, parcelas o solares a los interesados, en proporción a sus respectivos derechos.

2. La reparcelación podrá tener cualquiera de los siguientes objetos:

- a) La regularización de las fincas existentes.
- b) La justa distribución de los beneficios y las cargas derivadas de la ordenación urbanística y de su ejecución.
- c) La localización del aprovechamiento urbanístico en suelo apto para la edificación conforme al instrumento de planeamiento de que se trate.
- d) La adjudicación al municipio de los terrenos de cesión obligatoria y gratuita y, en su caso, de fincas resultantes constitutivas de parcelas o solares.
- e) La adjudicación de fincas resultantes, constitutivas de parcelas o solares, a propietarios de suelo exterior a la unidad de ejecución de que se trate que deban satisfacer su derecho a la equidistribución en el seno de la misma.
- f) La sustitución en el patrimonio de los propietarios, en su caso forzosa y en función de los derechos de éstos, de las fincas iniciales por fincas resultantes de la ejecución, constitutivas de parcelas o solares.

3. La adjudicación de fincas para la sustitución a que se refiere la letra f) del apartado anterior se producirá, con arreglo a los criterios empleados para la reparcelación, en cualquiera de los siguientes términos:

- a) La superficie precisa para servir de soporte al entero aprovechamiento urbanístico a que tenga derecho el propietario, quedando aquélla afecta al pago de los costes de urbanización, en su caso.
- b) La superficie precisa para servir de soporte a la parte del aprovechamiento urbanístico correspondiente al propietario que reste, una vez deducida la correspondiente al valor de los costes de urbanización.

4. La delimitación de la unidad de ejecución implica la afectación de las fincas, parcelas o solares a la operación reparcelatoria, con prohibición de otorgamiento de licencias de parcelación y edificación hasta la firmeza en vía administrativa de dicha operación.

5. La reparcelación podrá llevarse a cabo de forma voluntaria o forzosa, así como en especie o mediante indemnización sustitutoria de adjudicación de suelo.

Artículo 101.

Régimen de la reparcelación

1. Reglamentariamente se determinará:

- a) Los supuestos en que sea innecesaria la reparcelación y en los que no se produce, por tanto, la situación a la que se refiere el apartado 4 del artículo anterior.
- b) La iniciativa y el contenido sustantivo y documental de la reparcelación.

c) El procedimiento de aprobación de la reparcelación, que habrá de ajustarse a las siguientes reglas:

1ª Información pública por plazo mínimo de veinte días, y notificación individual a los titulares de bienes y derechos incluidos en la unidad de ejecución, así como a todos los propietarios que se vean afectados en sus bienes y derechos.

2ª Acreditación de la titularidad y situación de las fincas iniciales mediante certificación de dominio y cargas del Registro de la Propiedad, o mediante acta de notoriedad tramitada con arreglo a la legislación notarial.

3ª Audiencia por plazo de quince días, sin necesidad de nueva información pública, a los titulares registrales de terrenos o derechos sobre los mismos no tenidos en cuenta en la elaboración del proyecto de reparcelación y a quienes resulten afectados por modificaciones acordadas tras el período de información pública.

4ª Aprobación, cuando sea a iniciativa privada, dentro del plazo máximo de dos meses desde la presentación de la totalidad de la documentación exigible o, en su caso, desde el cumplimiento por el interesado del requerimiento que pudiera practicarse para la subsanación de deficiencias de la aportada. Sólo será posible un único requerimiento, que habrá de realizarse dentro de los quince días siguientes de aquella presentación, y en los términos previstos en la legislación de procedimiento administrativo común. La falta de notificación de resolución expresa dentro del plazo máximo indicado producirá el efecto aprobatorio por silencio.

5ª Publicación en el Boletín Oficial de la Provincia y en el correspondiente tablón de anuncios.

2. Se aplicarán supletoriamente a la reparcelación las normas reguladoras de la expropiación forzosa.

Artículo 102.

Criterios y efectos para la reparcelación

1. Los proyectos de reparcelación deberán ajustarse a los siguientes criterios:

a) Para la valoración de los bienes y derechos aportados se aplicarán, en defecto de los voluntariamente establecidos por la mayoría absoluta de los propietarios que, a su vez, representen al menos el cincuenta por ciento de los terrenos afectados por la reparcelación, los criterios previstos por la legislación general pertinente. Los criterios voluntariamente establecidos no podrán ser ni contrarios a la Ley o a la ordenación urbanística aplicable, ni lesivos de derechos de terceros o del interés público.

b) El aprovechamiento urbanístico susceptible de ser materializado en las fincas adjudicadas, constitutivo de parcelas o solares, habrá de ser proporcional al aprovechamiento urbanístico al que subjetivamente tenga derecho el o los adjudicatarios de las mismas.

c) Las fincas resultantes se valorarán con criterios objetivos y generales para toda la unidad de ejecución con arreglo a su uso y edificabilidad y en función de su situación, características, grado de urbanización y destino de las edificaciones.

d) Se procurará, siempre que sea posible, que las fincas adjudicadas estén situadas en un lugar próximo al de las antiguas propiedades de los mismos titulares.

e) Cuando el valor del derecho de un beneficiario de la reparcelación no alcance o bien supere el fijado para la adjudicación de una o varias fincas resultantes como tales fincas independientes, el defecto o el exceso en la adjudicación podrán satisfacerse en dinero. La adjudicación se producirá en todo caso en exceso cuando se trate de mantener la situación de propietarios de fincas en las que existan construcciones compatibles con el instrumento de planeamiento en ejecución.

f) Será indemnizable el valor de las plantaciones, instalaciones, construcciones y usos legalmente existentes en los terrenos originarios que tengan que desaparecer necesariamente para poder llevar a cabo la ejecución del instrumento de planeamiento.

2. El acuerdo aprobatorio de la reparcelación producirá los siguientes efectos:

a) Transmisión al Ayuntamiento, en pleno dominio y libre de cargas, de todos los terrenos de cesión obligatoria para su incorporación al patrimonio público de suelo o su afectación a los usos previstos en el planeamiento.

b) Subrogación, con plena eficacia real, de las antiguas por las nuevas parcelas, siempre que quede establecida su correspondencia.

c) Afectación real de las parcelas adjudicadas al cumplimiento de las cargas y pago de los gastos inherentes al sistema de actuación correspondiente.

Artículo 103.

Reparcelación económica

1. La reparcelación podrá ser económica:

a) Cuando las circunstancias de edificación, construcción o de índole similar concurrentes en la unidad de ejecución hagan impracticable o de muy difícil realización la reparcelación material en, al menos, el veinte por ciento de la superficie total de aquélla.

b) Cuando, aun no concurriendo las circunstancias a que se refiere la letra anterior, así lo acepten los propietarios que representen el cincuenta por ciento de la superficie total de la unidad de ejecución, con la finalidad de evitar la constitución de «pro indiviso».

2. La reparcelación económica se limitará al establecimiento de las indemnizaciones sustitutorias con las rectificaciones correspondientes en la configuración y linderos de las fincas iniciales y las adjudicaciones que procedan en favor de sus beneficiarios, incluido el municipio, y a la redistribución de los terrenos en los que no concurren las circunstancias justificativas de su carácter económico.

Artículo 104.

Reparcelación voluntaria y reparcelación forzosa

1. La reparcelación podrá ser voluntaria o forzosa.

2. La propuesta de reparcelación voluntaria que, de común acuerdo y formalizada en documento público, presenten al Ayuntamiento todos los propietarios y, en su caso, los restantes beneficiarios de la misma, será sometida a información pública por veinte días e informada por los servicios competentes. Recaída la aprobación municipal o producida ésta por silencio, la documentación que deba presentarse para inscripción de la reparcelación en el Registro de la Propiedad sólo estará completa, desde el punto de vista de la ordenación urbanística, si incorpora certificación del acuerdo municipal aprobatorio o, en su caso, de la acreditación del acto producido por silencio en los términos dispuestos por la legislación del procedimiento administrativo común.

3. La reparcelación será forzosa cuando el municipio la imponga, de oficio o a instancia de parte, por ser necesaria para la ejecución del instrumento de planeamiento. La reparcelación voluntaria gozará en todo caso de preferencia.

CAPÍTULO II.

La actuación por unidades de ejecución

SECCIÓN 1ª.

Disposiciones generales

Artículo 105.

Características y requisitos de las unidades de ejecución

1. La delimitación de las unidades de ejecución deberá asegurar su idoneidad técnica y viabilidad económica, y permitir en todo caso el cumplimiento de los deberes legales y la equidistribución de los beneficios y las cargas derivados de la ordenación urbanística.

Salvo determinación expresa del instrumento de planeamiento, se entenderá que la delimitación por éste de sectores comporta la de unidades de ejecución coincidentes con los mismos.

Cuando la actividad de ejecución en determinadas unidades de ejecución no sea previsiblemente rentable, por

resultar el coste de las cargas igual o mayor que el rendimiento del aprovechamiento lucrativo materializable en ellas, el municipio podrá autorizar, sin modificar la ordenación urbanística de aplicación, una reducción de la contribución de los propietarios a dichas cargas, una compensación económica a cargo de la Administración o una combinación de ambas medidas, procurando equiparar los costes de la actuación a cargo de los propietarios a los de otras unidades de ejecución similares y rentables.

2. En el suelo urbano, y excepcionalmente en suelo urbanizable cuando así se justifique por las especiales características de la actividad de ejecución a desarrollar, las unidades de ejecución podrán ser discontinuas, siempre que cumplan el requisito mínimo de garantizar la equidistribución prevista en el apartado 1.

3. Todos los terrenos incluidos en el suelo urbanizable ordenado, salvo en su caso los destinados a sistemas generales, deberán quedar incluidos en unidades de ejecución. La no inclusión de los sistemas generales en unidades de ejecución no impedirá su adscripción a éstas a los efectos de la obtención del suelo correspondiente y de la materialización en ellas por los propietarios afectados del aprovechamiento urbanístico a que tengan derecho.

4. Excepcionalmente y cuando la adecuada resolución de los problemas que se planteen en el borde de los suelos urbano no consolidado y urbanizable exija una gestión común de la actividad de ejecución, podrán delimitarse unidades de ejecución comprensivas de terrenos pertenecientes a ambas clases de suelo.

5. En el suelo urbano no consolidado, el objeto y los efectos de la delimitación de unidades de ejecución podrá circunscribirse a la fijación del ámbito de sujeción al pago de cuotas de urbanización para la cobertura del coste de las infraestructuras, los servicios y los equipamientos previstos por el planeamiento. Dicho coste operará como referencia para la fijación de la base imponible de las contribuciones especiales de acuerdo con la legislación reguladora de las Haciendas Locales, aplicándose como módulos de reparto, conjuntamente, la superficie de las fincas o parcelas y su valor catastral a efectos del impuesto sobre bienes inmuebles.

Artículo 106.

Delimitación de las unidades de ejecución

Cuando no se contenga en el instrumento de planeamiento, la delimitación de las unidades de ejecución se efectuará por el municipio, de oficio o a instancia de parte, previa información pública y audiencia a los propietarios afectados por plazo común de veinte días y publicación en el Boletín Oficial de la Provincia.

La modificación de la delimitación de la unidad de ejecución, como consecuencia de la aceptación de alegaciones durante los trámites de información pública y audiencia, no dará lugar a la repetición de tales trámites cuando el incremento o la disminución de la superficie que suponga no exceda del diez por ciento de la inicialmente prevista. Cuando sobrepase tal límite habrá de darse trámite de audiencia exclusivamente a los propietarios afectados por la modificación.

Artículo 107.

Sistemas de actuación

1. Para cada unidad de ejecución se determinará el sistema de actuación, conforme al que deba desarrollarse la actividad de ejecución, de entre los siguientes:

- a) Expropiación.
- b) Cooperación.
- c) Compensación.

El sistema de compensación es de actuación privada y los de cooperación y expropiación son de actuación pública.

2. El sistema de actuación se fijará en el instrumento de planeamiento o, en su defecto, por el mismo procedimiento establecido para la delimitación de unidades de ejecución.

Artículo 108.

Elección y establecimiento del sistema de actuación

1. Las unidades de ejecución se desarrollarán por el sistema de actuación que la Administración actuante elija motivadamente atendiendo a las prioridades y necesidades del desarrollo del proceso urbanizador, la capacidad de gestión y los medios económico-financieros con que efectivamente cuente la Administración y la iniciativa privada interesada en asumir la actividad de ejecución o, en su caso, participar en ella.

No obstante lo dispuesto en el párrafo anterior, la Administración actuante podrá acordar con los propietarios que representen más del cincuenta por ciento de la superficie de la unidad de ejecución, mediante convenio urbanístico, el sistema de actuación y su forma de gestión.

2. El sistema de actuación quedará establecido:

a) En el sistema de expropiación, con la aprobación de la relación de propietarios y descripción de bienes y derechos que se consideren de necesaria expropiación o con la resolución aprobatoria del expediente de tasación conjunta, o, en su caso, con la adjudicación de la concesión al agente urbanizador.

b) En el sistema de cooperación, con el acuerdo de iniciación del sistema.

c) En el sistema de compensación, con la aprobación de la iniciativa formulada por el propietario único, la suscripción del convenio urbanístico con la totalidad de los propietarios o con el otorgamiento de la escritura de constitución de la Junta de Compensación.



Notas de vigencia

Modificado por [art. 26.3](#) de [Ley 13/2005, de 11 noviembre LAN\2005\569](#).

Artículo 109.

Sustitución del sistema de actuación por compensación

1. Cuando el sistema no haya quedado aún establecido y no exista iniciativa para su establecimiento, el municipio podrá sustituir el sistema de forma motivada mediante el procedimiento de delimitación de unidades de ejecución.

2. La sustitución del sistema de actuación de compensación, una vez haya quedado éste establecido, por cualquiera de los sistemas de actuación pública, se acordará, de oficio o a instancia de cualquier persona interesada, en caso de incumplimiento de los deberes legales y de las obligaciones inherentes al mismo, previo procedimiento dirigido a la declaración de dicho incumplimiento y en el que habrá de oírse a todos los propietarios afectados.

3. El procedimiento podrá terminarse mediante convenio, en el que podrá preverse, en las condiciones que al efecto se precisen, la continuación en el proceso urbanizador y edificatorio por parte de los propietarios que así lo deseen, no obstante la declaración del incumplimiento y la sustitución del sistema de actuación. También podrán celebrarse convenios preparatorios de la terminación, incluso convencional, del procedimiento.

4. La elección del sistema de actuación que deba sustituir al de compensación se efectuará con arreglo a los siguientes criterios:

a) Cuando la sustitución derive de procedimiento de declaración de incumplimiento iniciado a instancia de parte interesada en asumir la gestión de la actuación urbanizadora, procederá el establecimiento del sistema de expropiación mediante gestión indirecta.

b) Cualquiera que sea la forma de iniciación del procedimiento de declaración de incumplimiento, será preferente el sistema de expropiación mediante gestión directa cuando exista urgente necesidad pública declarada por el municipio de incorporar los terrenos al patrimonio público de suelo o de destinarlos a la construcción de viviendas en régimen de protección pública u otros usos de interés social.



Notas de vigencia

Modificado por [art. 26.4](#) de [Ley 13/2005, de 11 noviembre LAN\2005\569](#).

Artículo 110.

Procedimiento para la declaración de incumplimiento y la sustitución del sistema de actuación por

compensación

1. El procedimiento para la declaración del incumplimiento de deberes legales y obligaciones inherentes al sistema de actuación por compensación, y su sustitución por cualquiera de los sistemas de actuación pública, se iniciará de oficio o a instancia de parte y se determinará reglamentariamente con observancia de lo dispuesto en el artículo anterior.

2. En todo caso, el procedimiento a que se refiere el apartado anterior deberá tener por objeto la determinación de:

a) La existencia de incumplimientos de deberes u obligaciones legales o voluntariamente asumidos y, en su caso, su identificación y alcance.

b) En caso de comprobación de incumplimientos, la concreción de los deberes legales y las restantes obligaciones pendientes de cumplimiento y de las obras de urbanización y edificación que aún resten por ejecutar.

3. La terminación del procedimiento podrá:

a) Ser preparada mediante convenios urbanísticos con los propietarios que, no obstante la sustitución del sistema de actuación, deseen continuar incorporados al proceso urbanizador y edificatorio.

b) Tener lugar, sustituyendo a la resolución administrativa unilateral, mediante convenio urbanístico suscrito con todos los propietarios afectados y las demás personas incorporadas al sistema de actuación sustituido.

4. La resolución del procedimiento de declaración de incumplimiento, cuando no proceda la expropiación mediante gestión directa, conllevará:

a) La iniciación del procedimiento de adjudicación regulado en el [artículo 117](#) para seleccionar al agente urbanizador, en el supuesto de haberse producido la resolución declaratoria del incumplimiento en procedimiento incoado a instancia de parte.

b) La iniciación del procedimiento de adjudicación regulado en el [artículo 118](#) para seleccionar al agente urbanizador o la aprobación del convenio urbanístico para la aplicación del sistema de cooperación, en el supuesto de haberse producido la resolución declaratoria del incumplimiento en procedimiento incoado de oficio.

Artículo 111.

Entidades urbanísticas colaboradoras

1. Los propietarios interesados podrán participar, conforme a lo establecido en esta Ley, en la gestión urbanística mediante la creación de entidades urbanísticas colaboradoras, que se regirán por sus estatutos en los términos y condiciones que se establezcan reglamentariamente, sin perjuicio de la aplicación de los preceptos contenidos en los Capítulos I, II y V del presente Título IV para los sistemas de actuación y para la conservación de las obras de urbanización.

2. Las entidades urbanísticas colaboradoras tendrán carácter administrativo, dependerán de la Administración actuante y adquirirán personalidad jurídica a partir del momento de su inscripción en el Registro de Entidades Urbanísticas Colaboradoras, cuya creación, seguimiento y control se regularán reglamentariamente.

Artículo 112.

Bienes de dominio público

1. Cuando en la unidad de ejecución, cualquiera que sea el sistema de actuación determinado para llevar a cabo la ejecución del planeamiento, existan bienes de dominio público y el destino urbanístico de éstos sea distinto del fin al que estén afectados, la Administración titular de los mismos quedará obligada a las operaciones de mutación demanial o desafectación que sean procedentes en función de dicho destino. La Administración actuante deberá instar ante la titular, si fuera distinta, el procedimiento que legalmente proceda a dicho efecto.

2. Las vías urbanas y caminos rurales que queden comprendidos en el ámbito de la unidad de ejecución se entenderán de propiedad municipal, salvo prueba en contrario.

3. Cuando en la unidad de ejecución existan bienes de dominio público no obtenidos por cesión gratuita, el aprovechamiento urbanístico correspondiente a su superficie pertenecerá a la Administración titular de aquéllos.

4. En el supuesto de obtención por cesión gratuita, cuando las superficies de los bienes de dominio público, anteriormente existentes, fueren iguales o inferiores a las que resulten como consecuencia de la ejecución del instrumento de planeamiento, se entenderán sustituidas unas por otras. Si fueran superiores, la Administración percibirá el exceso, en la proporción que corresponda, en terrenos edificables.

Artículo 113.

Gastos de urbanización

1. La inclusión en el proceso urbanizador y edificatorio a desarrollar en una unidad de ejecución impone legalmente a la propiedad del suelo, con carácter real, la carga del levantamiento de la parte proporcional de todos los costes de urbanización correspondientes a los siguientes conceptos:

a) Obras de vialidad, en las que se comprenden las de explanación, afirmado y pavimentación de calzadas; construcción y encintado de aceras, y construcción de las canalizaciones para servicios en el subsuelo de las vías o de las aceras.

b) Obras de saneamiento, que incluyen las de construcción de colectores generales y parciales, acometidas, sumideros y atarjeas para aguas pluviales y estaciones depuradoras, en la proporción que corresponda a la unidad de ejecución.

c) Obras para la instalación y el funcionamiento de los servicios públicos de suministro de agua, incluyendo las de captación de ésta cuando sean necesarias y las de distribución domiciliaria de agua potable, de riego y de hidrantes contra incendios; de suministro de energía eléctrica, comprendiendo la conducción y la distribución, así como el alumbrado público, y los de telefonía y telecomunicaciones.

d) Obras de ajardinamiento y arbolado, así como de amueblamiento urbano, de parques y jardines y vías públicas.

e) Redacción técnica y anuncios preceptivos en la tramitación administrativa del planeamiento de desarrollo preciso para la ordenación pormenorizada y del proyecto de urbanización.

f) Gestión del sistema de actuación.

g) Indemnizaciones que procedan en favor de propietarios o titulares de derechos, incluidos los de arrendamiento, referidos a edificios y construcciones que deban ser demolidos con motivo de la ejecución del instrumento de planeamiento, así como de plantaciones, obras e instalaciones que deban desaparecer por resultar incompatibles con éste.

h) Realojamiento y retorno legalmente preceptivos de residentes habituales.

i) Cuando así se prevea expresamente en el instrumento de planeamiento a ejecutar o en el sistema de actuación aplicado al efecto, además, las obras de infraestructura y servicios exteriores a la unidad de ejecución que sean precisas tanto para la conexión adecuada de las redes de la unidad a las generales municipales o supramunicipales, como para el mantenimiento de la funcionalidad de éstas; todo ello cuando así proceda conforme al régimen de las distintas clases del suelo.

j) Las de urbanización de los sistemas generales y cualesquiera otras cargas suplementarias que se impongan a los terrenos, cuando así se haya establecido en el Plan General de Ordenación Urbanística.

k) Cualesquiera otros expresamente asumidos mediante convenio urbanístico o establecidos en la correspondiente concesión administrativa.

2. Corresponde igualmente a la propiedad del suelo, en caso de aplicación del sistema de actuación por compensación, los gastos relativos al mantenimiento de todas las obras y los servicios previstos en el apartado anterior hasta la recepción de la urbanización por el municipio.

3. Los propietarios tendrán derecho a resarcirse, con cargo a las entidades concesionarias o prestadoras de los servicios, de los gastos correspondientes a las obras precisas para el primer establecimiento y el mantenimiento de los servicios de abastecimiento de agua potable, suministro de energía eléctrica y, en su

caso, telefonía, en la parte que, conforme a la reglamentación o las condiciones de prestación de éstos, no deba ser asumida por los usuarios. Los costes de establecimiento y de conservación se acreditarán mediante certificación expedida por el Ayuntamiento.

SECCIÓN 2ª.

El sistema de expropiación

Artículo 114.

Características del sistema por expropiación

1. En el sistema de actuación por expropiación la Administración actuante aplica la expropiación a la totalidad de los bienes y derechos de la unidad de ejecución y desarrolla la actividad de ejecución mediante cualquiera de las formas de gestión permitidas por esta Ley. El fin de la expropiación se agota y cumple, en este caso, con la ejecución del correspondiente instrumento de planeamiento.

2. Para la determinación de los bienes y derechos sujetos a expropiación, así como de sus titulares, se estará a los datos que resulten de los Registros públicos conforme a lo dispuesto por la legislación general.

3. En el sistema de expropiación podrá aplicarse la reparcelación para la inscripción y adjudicación de fincas resultantes de la ordenación en los supuestos en los que se convenga esta modalidad para el pago del justiprecio de la expropiación, y para la distribución de los beneficios y cargas en los supuestos en los que se acuerde la liberación de la expropiación de bienes afectados.

4. El establecimiento o la determinación del sistema de expropiación comporta la sujeción de todas las transmisiones que se efectúen a los derechos de tanteo y retracto previstos en esta Ley en favor de la Administración actuante.

Artículo 115.

Relación de propietarios y descripción de bienes y derechos

1. La delimitación de unidades de ejecución por el sistema de expropiación, cuando no se contenga ni resulte del instrumento de planeamiento, deberá ir acompañada de una relación de propietarios y una descripción de bienes y derechos, redactadas con arreglo a lo dispuesto en la legislación de expropiación forzosa.

2. Los bienes de dominio público se identificarán, relacionarán y describirán de forma separada e independiente a los efectos de lo dispuesto en el [artículo 112](#).

Artículo 116.

Formas de gestión del sistema

La Administración actuante podrá optar en el sistema de actuación por expropiación entre:

a) La gestión directa, pudiendo materializarse a través de cualquiera de las fórmulas previstas en el artículo 90.2 de esta Ley, o contratando la ejecución material de las obras a contratista o contratistas seleccionados por los procedimientos previstos en la legislación de contratos de las Administraciones Públicas.

b) La gestión indirecta, en la que concede la actividad de ejecución al agente urbanizador mediante la convocatoria del correspondiente concurso, con arreglo a lo dispuesto en esta Ley.



Notas de vigencia

Modificado por [art. 26.5](#) de [Ley 13/2005, de 11 noviembre LAN\2005\569](#).

Artículo 117.

Gestión indirecta por concesión del sistema a iniciativa de agente urbanizador

El procedimiento de gestión indirecta por concesión del sistema a iniciativa de agente urbanizador se

establecerá reglamentariamente, respetando las siguientes reglas:

A) Sobre la iniciativa.

a) Podrá ejercer la iniciativa, como agente urbanizador, cualquier persona física o jurídica que, interesada en asumir la gestión de la actuación urbanizadora, haya instado la declaración del incumplimiento de deberes urbanísticos en el sistema de ejecución por compensación, siempre que no haya perdido la condición de agente urbanizador en ésta u otras actuaciones por causa de incumplimiento de los deberes urbanísticos.

b) La iniciativa para la adjudicación de la acción urbanizadora contendrá:

1. La valoración de los terrenos incluidos en la unidad de ejecución, fijando un precio en función de los criterios establecidos en la legislación general aplicable y, en base a éste, la oferta de compra y pago del precio en dinero o en especie mediante la entrega de bienes de naturaleza urbanística, la permuta con parcelas edificables y también la integración en el proceso urbanizador mediante la aportación de suelo, dinero o ambas cosas, así como cualquier otro medio aceptado en derecho que, sin menoscabo del valor económico de los terrenos, redunde en el interés urbanístico general.

2. Documentación técnica relativa al proyecto de urbanización, con descripción de las obras de urbanización y, en su caso, de edificación a realizar e indicación de los costes de ejecución estimados de conformidad con el [artículo 113](#).

3. Fases y plazos en los que se compromete al desarrollo de los distintos trabajos que conlleve la actuación.

4. Acreditación de la solvencia económica del agente urbanizador y garantía económica para el desarrollo de los trabajos que no podrá ser inferior al siete por ciento del costo de las obras de urbanización.

5. Previsiones que se consideren puedan suponer una mejora o aliciente para la estimación de la oferta propuesta, tales como aportaciones respecto a las previstas en la ordenación vigente relativas al patrimonio público de suelo, dotaciones, precio máximo de venta de solares o edificaciones, y otras concretas que beneficien a la colectividad.

Los contenidos de la iniciativa relativos a la oferta de compra, fases y plazos de los trabajos y otras previsiones se presentarán en plica cerrada para salvaguardar la concurrencia en igualdad de condiciones con las eventuales alternativas.

B) Sobre la aprobación previa municipal, la información pública y la presentación de alternativas.

a) En caso de que la iniciativa presentada cumpla la normativa de aplicación, el Ayuntamiento resolverá sobre su aprobación previa, que notificará a los propietarios de los terrenos afectados, y la expondrá a información pública para la presentación de alegaciones.

b) Durante el período de información pública cualquier interesado en asumir la gestión como agente urbanizador podrá anunciar su intención de formular alternativa, prestando caución en la cuantía que se determine reglamentariamente. Finalizado el trámite de información pública se fijará un plazo, que no podrá ser inferior a veinte días para la presentación de las alternativas anunciadas. La no presentación en plazo de la alternativa anunciada determinará la pérdida de la caución a favor del municipio.

Artículo 118.

Gestión indirecta por concesión del sistema a iniciativa de la Administración

El procedimiento de gestión indirecta por concesión del sistema a iniciativa de la Administración se establecerá reglamentariamente, respetando las siguientes reglas:

a) El pliego de condiciones para la adjudicación de la concesión deberá cumplir los requisitos mínimos que se establezcan reglamentariamente en cuanto a compromisos y obligaciones del concesionario. Las ofertas que se presenten deberán incorporar en todo caso los contenidos señalados en la letra A) b) del artículo anterior.

b) Podrá presentar oferta cualquier persona física o jurídica, interesada en asumir la gestión de la acción urbanizadora que no haya perdido la condición de agente urbanizador en otras actuaciones por causa de incumplimiento de los deberes urbanísticos.

c) Salvo que el sistema se haya determinado en sustitución del de compensación, los propietarios de terrenos incluidos en la unidad de ejecución que representen como mínimo el cincuenta por ciento de la superficie total de ésta tendrán derecho preferente a la adjudicación siempre que su oferta iguale la más ventajosa de entre las presentadas, quedando obligados a constituirse en sociedad mercantil u otra entidad con personalidad jurídica en caso de resultar adjudicatarios.

En la sociedad o en la agrupación a que se refiere el párrafo anterior podrán participar, junto con los propietarios, terceras personas que contribuyan a la financiación de las obras.

Artículo 119.

Adjudicación de la concesión

1. Con independencia del modo de iniciación del procedimiento de concesión de la gestión del sistema, ultimada la información pública de las iniciativas y alternativas o de ofertas presentadas o transcurrido, en su caso, el plazo de presentación de estas últimas, la Administración procederá a la adjudicación, observando los siguientes criterios:

1ª Se preferirá la iniciativa, alternativa u oferta que, en coherencia con el entorno y ámbito donde se localice, origine mayor beneficio para la colectividad; proponga términos adecuadamente ventajosos para los propietarios afectados, estableciendo incentivos, garantías o posibilidades de colaboración con los mismos; proponga un ámbito de actuación más idóneo; contenga las obras de urbanización más convenientes, asumiendo las calidades y los costes de las obras más adecuados para su ejecución; así como la oferta que se obligue a plazos de desarrollo más breves y compromisos más rigurosos.

2ª La concesión podrá otorgarse conjuntamente a dos o más oferentes, previo acuerdo entre los mismos y aceptación por la Administración actuante de los contenidos de dicho acuerdo.

3ª La adjudicación de la actuación urbanizadora se formalizará mediante la firma del correspondiente convenio urbanístico entre la Administración actuante y el agente urbanizador, sin necesidad de someter éste a información pública o trámite otro alguno.

2. La adjudicación de la concesión determinará el deber de presentar el proyecto de urbanización que asuma las condiciones de la adjudicación, así como la iniciación de la actividad de ejecución o del procedimiento expropiatorio.

3. El concesionario, que tendrá en todo caso poder de disposición fiduciaria sobre los terrenos de la unidad de ejecución, precisará autorización de la Administración actuante para poder proceder a la enajenación o la constitución de garantías reales. Cuando, concluido el proceso de urbanización, el concesionario no otorgue las escrituras de propiedad de las parcelas edificables resultantes en favor de los propietarios correspondientes, la Administración actuante podrá sustituirle.

Artículo 120.

Justiprecio y su pago en especie, órgano competente para su fijación, y bonificación por avenencia

1. El justiprecio de los bienes y derechos se determinará mediante aplicación de los criterios establecidos por la legislación general que resulte de aplicación.

2. El pago del justiprecio podrá producirse, de acuerdo con el expropiado, mediante la entrega o permuta con otras fincas, parcelas o solares, no necesariamente localizadas en la unidad de ejecución, pertenecientes a la Administración actuante o al beneficiario de la expropiación. La falta de acuerdo sobre la valoración de la finca, parcela o solar ofrecida no impedirá el pago en especie o la permuta de un bien por otro, si bien el expropiado podrá acudir a la Comisión Provincial de Valoraciones para que fije con carácter definitivo el valor de la adjudicada en pago. La diferencia en más que suponga el valor que establezca dicha Comisión se pagará siempre en metálico.

3. El justiprecio se fijará por mutuo acuerdo o, con carácter definitivo, por decisión de la Comisión Provincial de Valoraciones. El mutuo acuerdo será posible en cualquier momento anterior a la fijación definitiva en vía administrativa del justiprecio y deberá respetar los criterios de valoración a que se refiere el apartado 1. En todo caso, la aceptación por el expropiado del precio ofrecido por la Administración actuante o su concesionario en el plazo concedido al efecto determinará el reconocimiento y pago de éste incrementado en un diez por ciento.

Artículo 121.

Liberación de la expropiación, requisitos y consecuencias del incumplimiento

1. A solicitud del interesado y con la conformidad, en su caso, del concesionario de la actividad de ejecución, la Administración actuante podrá, excepcionalmente y previo trámite de información pública por veinte días, liberar de la expropiación determinados bienes o derechos, mediante la imposición de las condiciones urbanísticas que procedan para asegurar la ejecución del instrumento de planeamiento.

2. La resolución estimatoria de la solicitud de liberación deberá precisar, para su validez: Los bienes y derechos afectados por la liberación; los términos y las condiciones de la vinculación de dichos bienes y derechos al proceso urbanizador y edificatorio, y las garantías a prestar por el beneficiario para asegurar el cumplimiento de tales términos y demás condiciones impuestas.

La eficacia de la resolución estimatoria requerirá la aceptación expresa de las condiciones en ella impuestas al beneficiario. Dicha resolución liberatoria de la expropiación conllevará, en su caso, la reversión del bien o derecho a su titular.

3. El incumplimiento de las obligaciones derivadas de los términos y las condiciones establecidos en la resolución liberatoria de la expropiación supondrá, a solicitud, en su caso, del concesionario de la actividad de ejecución, y a elección de la Administración actuante en función de las circunstancias concurrentes, la ejecución forzosa con realización de las garantías prestadas o la expropiación por incumplimiento de la función social de la propiedad, con pérdida en favor de la Administración de las aludidas garantías en todos los casos.

Artículo 122.

Procedimiento para la expropiación

Para la expropiación podrá aplicarse tanto el procedimiento individualizado como el de tasación conjunta, conforme a la legislación general de pertinente aplicación, las reglas establecidas en el Título V de esta Ley, y lo que reglamentariamente se disponga en desarrollo de ésta.

SECCIÓN 3ª.

El sistema de cooperación

Artículo 123.

Características del sistema de actuación por cooperación

1. En el sistema de actuación por cooperación:

A) Los propietarios, en virtud de la Ley:

a) Aportan la totalidad de los terrenos de cesión obligatoria y gratuita.

b) Soportan la ocupación de cualesquiera otros terrenos necesarios para la ejecución de las obras de urbanización y otorgan a la Administración actuante la disposición fiduciaria de éstos.

c) Abonan los gastos de urbanización y los de gestión del sistema que les correspondan, bien satisfaciendo las cantidades que por tal concepto les sean giradas, bien aportando con carácter forzoso, mediante reparcelación, parte del aprovechamiento lucrativo, de la edificabilidad o de los solares resultantes que les correspondan.

B) La Administración actuante asume íntegramente la actividad de ejecución, pudiendo optar para su desarrollo entre:

a) La gestión directa, pudiendo materializarse a través de cualquiera de las fórmulas previstas en el artículo 90.2 de esta Ley, o contratando la ejecución material de las obras a contratista o contratistas seleccionados por los procedimientos previstos en la legislación de contratos de las Administraciones Públicas.

b) La gestión indirecta, en la que concede la actividad de ejecución al agente urbanizador mediante la convocatoria del correspondiente concurso, con arreglo a lo dispuesto en esta Ley.

2. Al determinar la actuación por el sistema de cooperación, la Administración deberá regular el

procedimiento al que han de ajustarse los propietarios para abonar los gastos de urbanización y gestión, bien en metálico o mediante aportación de aprovechamiento lucrativo. Los gastos de gestión del sistema no podrán ser superiores al diez por ciento de los gastos previstos para la urbanización.

A tal efecto, en el acuerdo de aprobación del sistema de cooperación se requerirá a los propietarios interesados para que, en plazo de 15 días, opten expresamente por la forma en que abonarán los gastos.

Los propietarios que no hubieren efectuado dicha opción, o que rechazaran el sistema, quedan vinculados al régimen de aportación forzosa mediante reparcelación, sin más trámite. La misma regla se aplicará cuando se trate de propietario único y cuando el sistema de cooperación se imponga como sustitución del de compensación, en cuyo caso no será precisa la práctica de requerimiento alguno.

3. El sistema de cooperación comporta su ejecución mediante la reparcelación de los terrenos comprendidos en su ámbito. A tal efecto, la Administración y los particulares afectados podrán establecer un convenio urbanístico en el que se fijen las bases del sistema, incluso en el supuesto de propietario único.

4. Los propietarios podrán participar en la gestión del sistema, con el alcance consultivo y de auxilio y control meramente informativo que se determine reglamentariamente, mediante la constitución de una asociación administrativa, que tendrá el carácter de una entidad urbanística colaboradora de las reguladas en el [artículo 111](#) de esta Ley.



Notas de vigencia

Ap. 1 B) modificado por [art. 26.6](#) de [Ley 13/2005, de 11 noviembre LAN2005\569](#).

Artículo 124.

Pago anticipado y aplazamiento de los gastos de urbanización

La Administración actuante, salvo en el supuesto de gestión a través de sociedad mixta en la que participen todos los propietarios, podrá:

a) Exigir de los propietarios, incluso por la vía de apremio, el pago anticipado de cantidades a cuenta de los gastos de urbanización. Estas cantidades no podrán exceder del importe de las inversiones previstas para los seis meses siguientes.

b) Convenir con los propietarios un aplazamiento en el pago de los gastos de urbanización, cuando las circunstancias así lo aconsejen y en las condiciones que se determinen, de acuerdo, en su caso, con la entidad o sociedad que asuma la gestión del sistema.

Artículo 125.

Aplicación sustitutoria del sistema de cooperación

1. La Administración actuante podrá sustituir el sistema de actuación de compensación por el de cooperación cuando el incumplimiento de los plazos o las dificultades planteadas por los propietarios puedan poner en peligro la ejecución de la actuación urbanística conforme a lo previsto en el Plan.

2. La resolución que determine esta sustitución del sistema de actuación deberá ser motivada y contendrá, como mínimo, los siguientes extremos:

a) Los incumplimientos apreciados.

b) Estado de ejecución del planeamiento y, en su caso, contenido y alcance de los deberes y obligaciones pendientes de cumplimiento.

c) Instrumentos de ejecución del planeamiento y documentación técnica y administrativa precisa para ultimar la ejecución de la actuación.

d) Estimación presupuestaria de las obras de urbanización y de edificación pendientes de ejecución, y plazo en que las mismas puedan ejecutarse.

e) Suelo edificable preciso para sufragar los costes de gestión del sistema y de ejecución de las obras.

3. La resolución por la que se acuerde la aplicación del sistema de cooperación habilitará a la Administración actuante para desarrollar las siguientes actividades:

a) Proceder inmediatamente a la ocupación de los terrenos y demás bienes que deban ser objeto de cesión obligatoria y gratuita según el Plan, previa aprobación del proyecto de reparcelación.

b) Localizar y ocupar los terrenos en los que se sitúe el aprovechamiento urbanístico de cesión obligatoria y gratuita.

c) Formular y, en su caso, ejecutar los instrumentos de planeamiento o de desarrollo del mismo, precisos para la total ejecución de la actuación urbanística.

d) Formular y, si procede, ejecutar la reparcelación forzosa e imputar a la misma los costes derivados de la ejecución del sistema de actuación y de su gestión, sin que en ningún caso dichos costes puedan superar el diez por ciento del total de gastos de la cuenta final de liquidación del sistema.

Artículo 126.

Efectos de la sustitución del sistema por el de cooperación

1. La aplicación sustitutoria del sistema de cooperación comportará la afectación legal al desarrollo del mismo de los terrenos, construcciones, edificaciones y derechos que les afecten, efectuándose la anotación de la aplicación de dicho sistema en las inscripciones registrales de las fincas comprendidas en su ámbito, en la forma prevista en la normativa hipotecaria.

2. La implantación del sistema sustitutorio de cooperación implica la asunción del control directo de la actuación urbanística por parte de la Administración, al objeto de proceder a su total cumplimiento por cuenta y cargo de los propietarios de los terrenos y, en su caso, del agente urbanizador al que corresponda la gestión.

3. Para el desarrollo del sistema se aplicará con carácter subsidiario lo previsto en la presente Ley sobre reparcelación.

Artículo 127.

Disposición de bienes y derechos en el sistema de cooperación

1. La aprobación del proyecto de reparcelación habilitará a la Administración actuante para el desarrollo de los siguientes actos de disposición:

a) La ocupación inmediata de todos o parte de los bienes incluidos en su ámbito, con el correlativo derecho de disposición de los mismos con carácter fiduciario, bien de oficio o a propuesta de la entidad gestora y a su favor.

b) La inscripción en el Registro de la Propiedad del suelo de cesión obligatoria y gratuita a favor de la Administración actuante, en los términos previstos en la legislación general y de conformidad con lo que establezca el proyecto de reparcelación.

c) Enajenar o autorizar a la entidad gestora la enajenación de suelo edificable reservado para sufragar los costes de la ejecución de la actuación urbanística y del proyecto de reparcelación, hasta la definitiva liquidación de la misma.

2. La Administración actuante y, en su caso, la entidad gestora podrán convenir el pago del precio de la ejecución de las obras, si no se pudiera realizar en metálico, mediante cualquiera de los siguientes procedimientos:

a) Enajenación de suelo edificable a favor de la empresa urbanizadora.

b) Adjudicación a la empresa urbanizadora de aprovechamiento lucrativo, edificabilidad o solares resultantes de la urbanización.

3. El procedimiento de pago previsto en el apartado anterior requerirá la previa aprobación de la valoración por parte de la Administración actuante.

Artículo 128.**Liquidación de la actuación**

1. Concluidas las obras de urbanización y recibida ésta definitivamente por el municipio o, en su caso, por la Administración actuante, se elaborará por la entidad responsable de la ejecución la cuenta de liquidación de la actuación.

Elaborada la cuenta de liquidación, la Administración deberá poner a disposición de los propietarios, que no hayan resultado adjudicatarios de solares ni hayan sido ya indemnizados de cualquier otra forma, los solares, el aprovechamiento urbanístico lucrativo o la edificabilidad aún restantes, teniendo en cuenta los gastos efectivamente habidos en la gestión y ejecución, en la proporción que les corresponda según sus respectivas fincas originarias o iniciales.

2. Los propietarios a que se refiere el párrafo segundo del apartado anterior podrán formular ante la Administración actuante reclamación basada en la lesión del valor económico de sus derechos, dentro del plazo legal de interposición del recurso administrativo pertinente, que deberá ser resuelta en el mismo plazo legal establecido para la de éste. En caso de estimación de la reclamación, la diferencia que se reconozca será satisfecha en metálico con cargo a la cuenta de la actuación.

3. A los efectos de lo dispuesto en el apartado anterior y, en general, de la cobertura de las diferencias entre costes previstos y reales, la Administración actuante y, en su caso, la entidad gestora, previa autorización de aquélla, podrán enajenar el suelo de que dispongan fiduciariamente. De restar aún suelo a su disposición, deberán proceder a su enajenación y posterior distribución proporcional del importe de la misma entre los propietarios con derecho a aquélla.

SECCIÓN 4ª.**El sistema de compensación****Artículo 129.****Características del sistema de actuación de compensación**

1. En el sistema de actuación por compensación los responsables de su ejecución aportan los terrenos de cesión obligatoria y gratuita, y realizan a su costa la urbanización de los sectores o, en su caso, unidades de ejecución, conforme a las determinaciones del instrumento de planeamiento aplicable.

Para llevar a cabo la actividad de ejecución, la Administración actuante y los responsables de la ejecución se constituyen en Junta de Compensación, salvo que todos los terrenos pertenezcan a un titular y éste asuma la condición de urbanizador, o que la ordenación del sistema se lleve a cabo mediante convenio urbanístico, sin participación de urbanizador, conforme a lo previsto en el [artículo 138](#) de esta Ley.

2. El sistema de compensación comporta la reparcelación, que puede ser forzosa, para la justa distribución de beneficios y cargas, incluidos los gastos de urbanización y de gestión del sistema, entre los propietarios y, en su caso, entre éstos y el agente urbanizador. Los gastos de gestión del sistema no podrán ser superiores al diez por ciento del total de los de urbanización.

3. Los propietarios que no lo hubiesen hecho con anterioridad deberán decidir, individual o colectivamente y durante el período de información pública tras la aprobación inicial de los estatutos y las bases de actuación, si participan o no en la gestión del sistema, optando por alguna de las siguientes alternativas:

a) Participar en la gestión del sistema adhiriéndose a la Junta de Compensación, en constitución, y asumiendo los costes de urbanización y los de gestión que les correspondan. A tal efecto podrán optar entre abonar las cantidades que por tal concepto les sean giradas o aportar, tras la reparcelación, parte del aprovechamiento lucrativo, de la edificabilidad o de las fincas resultantes que deban ser adjudicadas.

b) No participar en la gestión del sistema, renunciando a su derecho a integrarse en la Junta de Compensación y solicitando la expropiación del suelo y otros bienes y derechos que estuvieran afectos a la gestión del sector o unidad de ejecución de que se trate.

4. El sistema se seguirá en régimen de aportación forzosa mediante reparcelación, sin más trámites, respecto de cuantos propietarios no hubieran efectuado opción alguna dentro del plazo concedido al efecto.

El mismo régimen podrá seguirse respecto de los propietarios incorporados que incumplan las obligaciones inherentes al sistema, conforme al procedimiento que se establezca reglamentariamente, salvo que soliciten la expropiación.

Artículo 130.

Iniciativa para el establecimiento del sistema y su objeto

1. La iniciativa para el establecimiento del sistema de actuación por compensación corresponderá a:
 - a) El propietario único, iniciando el expediente de reparcelación.
 - b) La totalidad de los propietarios, mediante convenio urbanístico conforme a lo previsto en el [artículo 138](#) de esta Ley.
 - c) Los propietarios que representen más del cincuenta por ciento de la superficie de la unidad de ejecución, conforme se establece en el apartado siguiente.
 - d) Cualquier persona física o jurídica, pública o privada, propietaria o no de suelo que, interesada en asumir la actuación urbanizadora como agente urbanizador, inste el establecimiento del sistema ante el municipio, mientras no se haya establecido el mismo en virtud de alguna de las iniciativas de las letras anteriores.
2. En los supuestos previstos de las letras c) y d) del apartado anterior, las iniciativas se formalizarán presentando en el Ayuntamiento la siguiente documentación:
 - A) Los estatutos y las bases de actuación del sistema, que contendrán, además de las determinaciones que se establezcan reglamentariamente, las siguientes:
 - a) La previsión de incorporación de los propietarios, hayan suscrito o no la iniciativa, mediante la aportación de sus fincas originarias y con opción entre el abono en metálico de la parte de los costes de urbanización que les sean imputables y la cesión de terrenos edificables de valor equivalente a dicha parte de los costes.
 - b) La previsión de que los propietarios que no deseen incorporarse a la gestión del sistema puedan solicitar la expropiación de sus terrenos.
 - c) La previsión de que los propietarios que no opten por alguna de las alternativas anteriores quedarán sujetos a reparcelación forzosa.
 - d) Oferta de adquisición a los propietarios que no hayan suscrito la iniciativa de los terrenos de su titularidad afectados por la actuación.
 - e) Oferta de compensación de los costes de urbanización mediante cesión de terrenos edificables, que se aplicará igualmente a los propietarios que puedan quedar sujetos a reparcelación forzosa.
 - f) Forma en la que ha de computarse la participación y representación de los miembros integrantes, propietarios o no, en la Junta de Compensación.
 - g) Garantías económicas para el desarrollo de los trabajos, que no podrán ser inferior en cuantía al siete por ciento de los costes de urbanización y de otros que sean objeto de la actividad a desarrollar.
 - B) Los compromisos específicos sobre plazos de ejecución totales y parciales para el cumplimiento de las diferentes actividades. Estos plazos no serán superiores a los previstos por el planeamiento o fijados por el municipio.
 - C) La que acredite los compromisos de colaboración que, en su caso, hayan asumido los propietarios de suelo afectados por la actuación.
 - D) Justificación de la solvencia económica, financiera y técnica de la iniciativa, así como la del agente urbanizador, en su caso.
3. A la documentación señalada en el apartado anterior, podrá añadirse para su tramitación simultánea la ordenación detallada suficiente para ejecutar la urbanización y, en su caso, el proyecto de urbanización.

4. En el supuesto contemplado en la letra d) del apartado 1, los contenidos de la iniciativa relativos a los costes de urbanización y la documentación señalada en el apartado 2.A), letras d) y e), y B) de este artículo, se presentarán en plica cerrada, con objeto de salvaguardar la concurrencia en igualdad de condiciones con eventuales alternativas.

Artículo 131.

Procedimiento para el establecimiento del sistema

1. En el plazo de un mes desde la presentación de la iniciativa, el Alcalde, previo los informes técnicos precisos, someterá al Pleno propuesta de adopción de cualquiera de los siguientes acuerdos:

a) Desestimación de la iniciativa por causa justificada en ejercicio de la potestad de planeamiento, o por no reunir la iniciativa la suficiente solvencia económica, financiera o técnica.

b) Aprobación de la misma, inicio del establecimiento del sistema y, en su caso, aprobación inicial de los estatutos y las bases de actuación, cuando en la iniciativa presentada estén incorporados más del cincuenta por ciento de los terrenos afectados.

c) Aprobación previa de la misma con apertura inmediata de información pública por el plazo que proceda para la presentación de alegaciones, con citación personal de los propietarios afectados que no la hayan suscrito, quienes podrán comparecer a los solos efectos de adherirse a la misma, cuando la iniciativa presentada no cuente con la adhesión de propietarios que representen más del cincuenta por ciento de los terrenos afectados.

Durante la información pública cualquier interesado en asumir la gestión como agente urbanizador podrá anunciar su intención de formular alternativa en el período que se establezca al efecto, prestando caución en la cuantía que se determine reglamentariamente. La no presentación en el plazo que se fije de la alternativa anunciada determinará la pérdida de la caución a favor del municipio.

2. En los casos previstos en la letra c) del apartado anterior, dentro del plazo de un mes tras la finalización de la información pública y previos los informes sobre las alegaciones y demás circunstancias producidas, el municipio adoptará cualquiera de los siguientes acuerdos:

A) Su aprobación, inicio del establecimiento del sistema y aprobación inicial de los estatutos y las bases de actuación:

a) Cuando la iniciativa presentada haya alcanzado, durante el período de información pública, la adhesión de un número de propietarios que representen más del cincuenta por ciento de la superficie del sector o, en su caso, unidad de ejecución.

b) Cuando durante la información pública no se haya producido anuncio alguno de presentación de alternativa con prestación de la caución preceptiva, incluso si en dicho período la iniciativa no hubiera alcanzado la adhesión mínima prevista en la letra anterior.

B) Fijación del plazo, no inferior a veinte días, para presentar las alternativas anunciadas en el período de información pública señalado en la letra c) del apartado anterior, con determinación, sobre la base de la iniciativa presentada, de las condiciones mínimas que dichas alternativas deban cumplir.

3. Finalizado el plazo de presentación de alternativas conforme a la letra B) del apartado anterior y previo estudio e informe de todas las presentadas, el municipio deberá, dentro del mes siguiente, adoptar cualquiera de los siguientes acuerdos:

a) Aprobación de la alternativa que integre más del cincuenta por ciento de la superficie de la unidad de ejecución e inicio del establecimiento del sistema mediante aprobación inicial de los estatutos y las bases de actuación.

b) En otro caso, aprobación de la alternativa que estime más procedente al interés general, teniendo en cuenta, en su caso, las soluciones de gestión, ejecución y ordenación urbanística planteadas, y la superficie de suelo de los propietarios que respalden la alternativa. De igual forma, se procederá a la aprobación inicial de los estatutos y las bases de actuación de la alternativa seleccionada.

Cuando junto con la alternativa se hubieran presentado el instrumento de planeamiento de desarrollo o el proyecto de urbanización, la resolución que se adopte podrá decidir asimismo sobre su aprobación.

4. El municipio podrá establecer y exigir el pago de una tasa por el examen, tramitación y resolución de las iniciativas a que se refiere este artículo.

Artículo 132.

Procedimiento abreviado

La iniciativa que cuente con el respaldo de la totalidad de propietarios podrá presentar a tramitación, conjuntamente, la propuesta para el establecimiento del sistema a que se refiere el artículo anterior y el proyecto de reparcelación, en cuyo caso será preceptiva la previa o simultánea aprobación del instrumento de planeamiento de desarrollo.

Artículo 133.

Efectos del establecimiento del sistema

El establecimiento del sistema de actuación por compensación y, en su caso, la aprobación de los estatutos y las bases de actuación de la Junta de Compensación determinarán la afectación real de la totalidad de los terrenos incluidos en el sector o, en su caso, unidad de ejecución al cumplimiento de los deberes legales y las obligaciones inherentes a dicho sistema, con inscripción en el Registro de la Propiedad mediante nota marginal.

Artículo 134.

La Junta de Compensación

1. La Junta de Compensación es un ente corporativo de derecho público, con personalidad jurídica propia y plena capacidad de obrar desde su inscripción en el Registro de Entidades Urbanísticas Colaboradoras, al que se refiere el [artículo 111](#) de esta Ley, y la de la constitución de sus órganos directivos, que:

a) Asume frente al municipio la directa responsabilidad de la ejecución de las obras de urbanización y, en su caso, de edificación.

b) Actúa como fiduciaria con pleno poder dispositivo sobre las fincas originarias o iniciales de los propietarios miembros, sin más limitaciones que las establecidas en los estatutos.

c) Puede recabar el auxilio del municipio para recaudar de sus miembros las cuotas de urbanización por la vía de apremio.

2. Podrán incorporarse a la Junta de Compensación el urbanizador o urbanizadores que hayan de participar con los propietarios en la gestión y financiación de la unidad de ejecución.

3. El urbanizador o los urbanizadores que hayan de participar con los propietarios en la gestión urbanística podrán incorporarse a la Junta de Compensación en cualquier momento. Si la incorporación tuviese lugar después de que ésta se hubiera constituido, deberá realizarse conforme a las previsiones de los estatutos, y si éstos no contuvieran determinación bastante al respecto, se precisará su modificación, por el procedimiento seguido para la aprobación de los mismos.

4. Del máximo órgano de gobierno de la Junta de Compensación formará parte un representante del Ayuntamiento.

5. Contra los acuerdos de la Junta de Compensación podrá deducirse en todo caso recurso ante el Ayuntamiento, cuya resolución agotará la vía administrativa.

Artículo 135.

Reparcelación forzosa y expropiación de los propietarios no adheridos al sistema y de los miembros incumplidores

1. Los terrenos de aquellos propietarios que, al tiempo de la adquisición por la Junta de Compensación de personalidad jurídica, no se hallen adheridos al sistema de actuación mediante incorporación a aquella entidad, serán reparcelados forzosamente o, en su caso, expropiados a favor de la Junta de Compensación, que ostentará la condición de beneficiaria.

2. El incumplimiento por los miembros de la Junta de Compensación de sus deberes legales y demás obligaciones derivadas del sistema habilitará para:

a) Aplicar la reparcelación con carácter forzoso a los terrenos de dichos miembros, adjudicándoles los aprovechamientos y solares que procedan, una vez deducidos todos los gastos y cargas que les sean imputables.

b) Expropiar, en otro caso, sus derechos a favor de la entidad urbanística, que tendrá la condición de beneficiaria.

Artículo 136.

Proyecto de reparcelación

1. Salvo que haya sido aprobado con anterioridad, la Junta de Compensación deberá formular, con sujeción a las bases de actuación y los estatutos, y presentar para su aprobación un proyecto de reparcelación de los beneficios y las cargas derivados del instrumento de planeamiento y su ejecución.

2. La aprobación en el seno de la Junta de Compensación del proyecto de reparcelación requerirá el voto favorable de miembros que representen más del cincuenta por ciento de la superficie de la unidad de ejecución o de las cuotas de participación o representación, precisando, para su eficacia, su ratificación por el Ayuntamiento, que sólo podrá denegarla por razones de estricta legalidad. Transcurridos dos meses desde la presentación del proyecto de reparcelación en el Ayuntamiento sin adopción de acuerdo alguno, se entenderá otorgada la ratificación por ministerio de la Ley. La ratificación expresa o presunta producirá, en todo caso, la transmisión al municipio, por ministerio de la Ley y libres de cargas y gravámenes, de todos los terrenos de cesión obligatoria y gratuita.

3. Cuando por cualquier causa y tras dos votaciones no pudiera alcanzarse la aprobación del proyecto de reparcelación en el seno de la Junta de Compensación, ésta, a iniciativa propia o de los propietarios que hubieran apoyado el proyecto formulado y, en todo caso, a requerimiento del municipio, deberá elevar a éste dicho proyecto para su examen y aprobación, con las modificaciones que, por razones de legalidad, fueran procedentes, por el procedimiento que se determine reglamentariamente.

Artículo 137.

Transmisiones de terrenos

1. Las transmisiones de terrenos que se realicen entre los miembros de la Junta de Compensación con ocasión del desarrollo del sistema de ejecución gozarán de las exenciones y, en su caso, bonificaciones fiscales previstas por la pertinente legislación general y autonómica, así como por las correspondientes normas locales.

2. La transmisión a la Administración actuante, en pleno dominio y libre de cargas, de todos los terrenos de cesión obligatoria tendrá lugar por ministerio de la Ley con la aprobación definitiva del proyecto de reparcelación.

Artículo 138.

Ordenación del sistema mediante convenio urbanístico

1. Cuando todos los propietarios estén dispuestos a asumir conjuntamente la entera actividad de ejecución, por sí o mediante la participación de agente urbanizador, conforme a condiciones libremente pactadas, y exista conformidad entre ellos y el municipio, el establecimiento del sistema podrá llevarse a cabo mediante la suscripción de un convenio urbanístico entre aquéllos y éste.

2. Salvo las condiciones o garantías específicas que se establezcan en el convenio, la aplicación del sistema mediante convenio urbanístico se llevará a efecto conforme a la regulación establecida para el supuesto de propietario único. Cuando concurra la participación de agente urbanizador, será necesaria la constitución de la Junta de Compensación.

3. El convenio contendrá el plazo para la presentación ante el municipio del proyecto de urbanización y de reparcelación.

CAPÍTULO III.

La ejecución de las dotaciones

Artículo 139.

Formas de obtención del suelo y de ejecución

1. El suelo destinado a dotaciones se obtiene:

a) Cuando estén incluidas o adscritas a sectores o unidades de ejecución, mediante cesión obligatoria y gratuita y por los procedimientos previstos para el desarrollo de la actividad de ejecución, así como por expropiación u ocupación directa.

b) En los restantes supuestos, mediante transferencias de aprovechamiento en virtud del correspondiente acuerdo de cesión, venta o distribución cuando así esté previsto en el instrumento de planeamiento y, en su defecto, mediante expropiación u ocupación directa.

2. Las obras de urbanización correspondientes a las dotaciones se realizarán, conforme a las determinaciones sustantivas, temporales y de gestión del instrumento de planeamiento:

a) Conjuntamente con las restantes obras de urbanización y en el seno del sistema de actuación establecido, en el supuesto previsto en la letra a) del apartado anterior.

b) Como obras públicas ordinarias, en los restantes casos.

Artículo 140.

Ocupación y expropiación de los terrenos destinados a dotaciones

1. La expropiación u ocupación directa de los terrenos destinados a dotaciones no incluidas en o adscritas a un sector o unidad de ejecución deberá tener lugar dentro de los cuatro años siguientes a la aprobación del instrumento de planeamiento que legitime la actividad de ejecución.

2. Transcurrido sin efecto el plazo previsto en el apartado anterior, el procedimiento de expropiación forzosa se entenderá incoado por ministerio de la Ley si, efectuado requerimiento a tal fin por el propietario afectado o sus causahabientes, transcurren seis meses desde dicho requerimiento sin que la incoación se produzca. Desde que se entienda legalmente incoado el procedimiento expropiatorio, el propietario interesado podrá formular hoja de aprecio, así como, transcurridos dos meses sin notificación de resolución alguna, dirigirse a la Comisión Provincial de Valoraciones a los efectos de la fijación definitiva del justiprecio.

La valoración deberá referirse al momento de la incoación del procedimiento por ministerio de la Ley, y el devengo de intereses se producirá desde la formulación por el interesado de hoja de aprecio.

3. En el supuesto de dotaciones incluidas o adscritas a sectores o unidades de ejecución, la Administración expropiante se incorporará a la comunidad de referencia para la distribución de beneficios y cargas que corresponda y por la superficie en cada caso expropiada.

Artículo 141.

Obtención de terrenos destinados a dotaciones mediante ocupación directa

1. Los terrenos destinados a dotaciones podrán obtenerse mediante su ocupación directa a cambio del reconocimiento a su titular del derecho a integrarse en una unidad de ejecución con exceso de aprovechamiento urbanístico objetivo.

La ocupación directa requerirá la determinación del aprovechamiento urbanístico que corresponda al propietario afectado y de la unidad de ejecución en la que aquél deba hacerse efectivo.

2. La ocupación directa deberá respetar las siguientes reglas:

a) Serán preceptivas la publicación de la relación de terrenos y propietarios afectados, con indicación de los aprovechamientos urbanísticos correspondientes a éstos y de las unidades de ejecución en las que deban hacerse efectivos, y la notificación personal a los propietarios, con un mes de antelación, de la ocupación prevista y las demás circunstancias relevantes que en ella concurren.

b) En el momento de la ocupación deberá levantarse acta haciendo constar el lugar y la fecha de otorgamiento y la Administración actuante; la identificación de los titulares de los terrenos ocupados y la situación registral de éstos; la superficie ocupada y los aprovechamientos urbanísticos que les correspondan, y la unidad de ejecución en la que éstos deban ser hechos efectivos.

c) Cuando existan propietarios desconocidos, no comparecientes, incapacitados sin representación o propiedades litigiosas, las actuaciones deberán entenderse con el Ministerio Fiscal.

d) Los propietarios afectados por la ocupación tendrán derecho a la expedición de certificación administrativa acreditativa de todos los extremos del acta levantada.

e) La Administración actuante remitirá al Registro de la Propiedad certificación del acta levantada a los efectos de la inscripción que proceda de conformidad con la legislación aplicable.

Artículo 142.

Indemnización por ocupación temporal

1. Los propietarios cuyos terrenos sean objeto de ocupación directa tendrán derecho, en los términos de la legislación reguladora de la expropiación forzosa, a la indemnización que proceda por el tiempo que medie entre el día del otorgamiento del acta de ocupación y el de aprobación del instrumento de redistribución de beneficios y cargas en la unidad de ejecución en la que deban hacer efectivos sus derechos.

2. El tiempo de la ocupación temporal no podrá exceder de cuatro años. Transcurrido este plazo, será de aplicación lo dispuesto en el apartado 2 del artículo 140, sustituyendo la Administración actuante al propietario expropiado en los derechos y deberes que le correspondan en la correspondiente unidad de ejecución.

CAPÍTULO IV.

Otras formas de ejecución

SECCIÓN 1ª.

La ejecución mediante obras públicas ordinarias

Artículo 143.

Las actuaciones urbanizadoras no integradas

1. Cuando no esté prevista en el planeamiento urbanístico ni se efectúe por el municipio delimitación de unidades de ejecución, la ejecución del planeamiento, salvo la edificación, se llevará a cabo mediante obras públicas ordinarias, de acuerdo con la legislación que sea aplicable por razón de la Administración Pública actuante.

2. El suelo preciso para las dotaciones se obtendrá en el supuesto previsto en el apartado anterior por:

a) Cesión obligatoria y gratuita, en virtud, en su caso, de reparcelación.

b) Cesión gratuita en virtud de convenio urbanístico.

c) Transferencias de aprovechamiento urbanístico en suelos urbanos no consolidados no integrados en unidades de ejecución.

d) Adquisición por expropiación, compra o permuta.

3. Cuando las obras públicas sean de urbanización, el municipio podrá imponer cuotas de urbanización en el ámbito al efecto acotado como beneficiado en el propio proyecto de las obras a ejecutar.

SECCIÓN 2ª.

La ejecución en áreas de gestión integrada

Artículo 144.**Establecimiento de áreas de gestión integrada**

El instrumento de planeamiento podrá establecer áreas de gestión integrada atendiendo a sus características, objetivos urbanísticos y complejidad de gestión. Su establecimiento por el Plan o por el procedimiento de delimitación de unidades de ejecución comportará la coordinación e integración de las acciones de la Administración de la Junta de Andalucía y los municipios, así como, en su caso, las restantes Administraciones con incidencia en los objetivos perseguidos con dichas áreas en los términos del artículo siguiente. Reglamentariamente se podrán concretar los supuestos en los que proceda el establecimiento de estas áreas.

Artículo 145.**Efectos de la determinación de áreas de gestión integrada**

La determinación de áreas de gestión integrada producirá los siguientes efectos:

- a) La obligación de la Administración de la Junta de Andalucía, de los municipios y, en su caso, de las restantes Administraciones Públicas de cooperar entre sí y de coordinar el ejercicio de sus competencias al servicio de la consecución de los objetivos fijados para el área de que se trate.
- b) La habilitación para la organización consorcial de la gestión del área de que se trate, en los términos que libremente acuerden las Administraciones.
- c) La habilitación para el establecimiento y la recaudación, incluso por la organización consorcial del área, de precios públicos por la prestación de servicios y la utilización tanto de los bienes que hayan sido aportados a aquélla o estén adscritos o sean administrados por ella, como de las infraestructuras y los equipamientos y los servicios por la misma construidos.
- d) El sometimiento al ejercicio de los derechos de tanteo y retracto regulados en esta Ley, por un plazo máximo de seis años, de todas las transmisiones de la propiedad en el área correspondiente y en favor, en su caso, de la organización consorcial.

Artículo 146.**Organización consorcial de las áreas de gestión integrada**

Para el cumplimiento de los objetivos propios de las áreas de gestión integrada, el instrumento de planeamiento podrá prever su organización en forma de consorcio a constituir voluntariamente por los municipios afectados y la Administración de la Junta de Andalucía, así como por las restantes Administraciones afectadas o interesadas.

Artículo 147.**Formas de actuación en las áreas de gestión integrada**

La actividad de ejecución que en cada caso sea precisa en las áreas de gestión integrada se desarrollará, según proceda, mediante:

- a) La delimitación de una o varias unidades de ejecución con aplicación en ellas de cualquiera de los sistemas de actuación previstos en esta Ley.
- b) La realización de obras públicas ordinarias, que pueden ser concertadas con la iniciativa privada a través de la suscripción de los oportunos convenios.

SECCIÓN 3ª.**La ejecución de obras de edificación****Artículo 148.****Edificación de parcelas y solares**

1. La ejecución del planeamiento tiene lugar mediante la directa realización, en las correspondientes parcelas o solares, de las obras de edificación precisas para la materialización del aprovechamiento objetivo previsto por aquél, cuando dicha ejecución no deba tener lugar en unidades de ejecución delimitadas a tal fin y a través de los sistemas de actuación definidos en esta Ley.

2. Las parcelas y los solares deberán edificarse en los plazos máximos que fije el instrumento de planeamiento urbanístico pertinente o, en su defecto, el municipio por el procedimiento de delimitación de unidades ejecución.

3. El derecho y el deber de edificar corresponden a quien sea su propietario o cuente con derecho suficiente para ello, sin perjuicio de su ejercicio y cumplimiento, respectivamente, a través de tercero.

4. A los efectos de esta Ley, tendrán la condición de solar las parcelas de suelo urbano dotadas de los servicios y características que determine la ordenación urbanística, y como mínimo los siguientes:

- a) Acceso rodado por vía urbana pavimentada.
- b) Suministro de agua potable y energía eléctrica con caudal y potencia suficiente para la edificación, construcción e instalación prevista.
- c) Evacuación de aguas residuales a la red pública.
- d) Que tengan señaladas alineaciones y rasantes, si existiera planeamiento.

Artículo 149.

Presupuestos de la edificación

1. La edificación de unidades aptas al efecto, parcelas y solares requiere:

- a) El establecimiento de la ordenación pormenorizada del suelo y el cumplimiento de los deberes legales de la propiedad de éste.
- b) La previa ejecución de las obras de urbanización o, en su caso, el cumplimiento de los requisitos exigidos por esta Ley para simultanear aquéllas y las de edificación, en el caso de las parcelas y de los solares.

2. La edificación de parcelas sólo será posible con la ejecución simultánea de las obras de urbanización que resten aún para transformar aquéllas en solares.

Artículo 150.

Ejecución mediante sustitución por incumplimiento del deber de edificación

1. La no iniciación, en el plazo fijado al efecto, de la edificación de las parcelas y solares, incluidos los que cuenten con edificación deficiente o inadecuada, comporta la inclusión de la parcela o solar en el Registro Municipal de Solares y Edificaciones Ruinosas, cuya regulación se establecerá reglamentariamente, y habilitará al municipio para requerir de los propietarios el cumplimiento del deber de edificación en el plazo de un año como máximo, requerimiento que habrá de hacerse constar en el referido Registro.

El mero transcurso de este último plazo sin que el propietario haya comunicado al Ayuntamiento el comienzo de las obras, o acredite ante él las causas de la imposibilidad de la obtención de la licencia necesaria, determinará, por ministerio de la Ley, la colocación de la parcela o el solar correspondiente en situación de venta forzosa para su ejecución por sustitución.

2. La situación de ejecución por sustitución habilitará al municipio, salvo que acuerde la expropiación, para convocar y resolver, de oficio o a solicitud de cualquier persona, el concurso regulado en el [artículo 151](#) de esta Ley.

3. La solicitud de interesado para la convocatoria de concurso deberá reunir los requisitos sustantivos y documentales que se establezcan reglamentariamente y, como mínimo, los siguientes:

- a) Aportar el proyecto de edificación o compromiso de presentar el proyecto en el plazo correspondiente, acompañado en este último supuesto de aval por valor del cinco por ciento, comprensivo, en su caso, de las

obras de urbanización precisas y de documento acreditativo de la constitución de la garantía requerida.

b) Contener compromiso de cesión, condicionada al pago de su coste, de los derechos sobre el proyecto técnico acompañado para su ejecución por la persona que resulte adjudicataria y los compromisos de cumplimiento de los deberes legales aún pendientes, de abono del precio de la adjudicación al propietario sustituido y de ejecución de la edificación proyectada en determinado plazo.

Artículo 151.

Concurso para la sustitución del propietario incumplidor

1. El concurso para la sustitución del propietario incumplidor deberá convocarse dentro del plazo de seis meses siguientes a la constitución legal de la situación de ejecución por sustitución salvo que medie presentación de solicitud de interesado para la iniciación del concurso, en cuyo caso se convocará dentro del plazo de los dos meses siguientes a la presentación de dicha solicitud.

2. La convocatoria del concurso deberá expresar las condiciones pertinentes, entre las que habrán de figurar, como mínimo, las siguientes:

a) Precio a satisfacer por el adjudicatario, que será el valor de la parcela o del solar, estimado conforme a los criterios legales pertinentes. A los efectos de la determinación de dicho valor, las cargas y los gravámenes, incluidos los arrendamientos que pesen sobre el inmueble, se aplicarán como decremento.

b) Plazo máximo para la ejecución de la edificación y, en su caso, de las obras de urbanización.

c) Garantía definitiva del cumplimiento del deber de edificación.

3. La diferencia entre el precio fijado en la convocatoria y el resultante de la adjudicación corresponderá al municipio, que deberá aplicarlo al patrimonio público de suelo.

4. Las proposiciones de los participantes en el concurso podrán incluir oferta dirigida al propietario de acuerdo de pago en especie. No podrá resolverse sobre la adjudicación sin otorgar audiencia al propietario para que pueda manifestar su aceptación de alguna de las ofertas que le hubieran sido formuladas o su rechazo de todas. Transcurrido sin efecto el trámite de audiencia, o habiendo rechazado el propietario todas las ofertas, se procederá sin más trámites a la adjudicación del concurso.

En el caso de que el propietario aceptara alguna de las ofertas formuladas, deberá presentar, por sí mismo o a través del correspondiente concursante y dentro del período de audiencia, convenio, suscrito con dicho concursante y elevado a escritura pública, preparatorio de la resolución del concurso.

5. La escritura pública otorgada por el Alcalde sobre la base de la certificación municipal del acuerdo de adjudicación servirá como Título de la transmisión forzosa.

6. En caso de quedar desierto el concurso, el municipio podrá optar, dentro de los seis meses siguientes, entre la convocatoria de nuevo concurso o la adquisición, asimismo forzosa y por el precio fijado en el primero, de la parcela o solar, que podrá adscribir al patrimonio público de suelo. En la convocatoria del segundo concurso el precio de licitación se incrementará en los gastos habidos en el primero.

Artículo 152.

Incumplimiento del adjudicatario del concurso

La ejecución por sustitución regulada en el [artículo 150](#) de esta Ley será de aplicación en el caso de incumplimiento de las condiciones de la adjudicación del concurso, que deberá ser declarado en procedimiento tramitado con audiencia del interesado. En caso de convocatoria de nuevo concurso, al que se aplicarán las reglas del [artículo 151](#), el precio a satisfacer por el nuevo adjudicatario será el setenta y cinco por ciento de la cantidad que resulte de incrementar el precio de licitación fijado para el primer concurso con el importe de todos los gastos necesarios y útiles que haya realizado su adjudicatario para la ejecución de las obras de edificación.

CAPÍTULO V.

La conservación de obras y construcciones

SECCIÓN 1ª.**Las obras de urbanización****Artículo 153.****Deber de conservación de las obras de urbanización**

1. La conservación de las obras de urbanización, incluyendo el mantenimiento de las dotaciones y los servicios públicos correspondientes, compete al municipio o a los propietarios agrupados en entidad urbanística en los supuestos previstos en este Título.

2. Salvo lo dispuesto en el apartado siguiente, corresponde al municipio la conservación de las obras de urbanización realizadas por particulares o como consecuencia de una actuación realizada a través de alguno de los sistemas de ejecución. La asunción por el municipio de la conservación sólo se producirá en el momento de la recepción por el mismo de las correspondientes obras. Hasta ese momento, el deber de conservación corresponderá, en todo caso, a la persona o entidad ejecutora de la urbanización, teniendo los costes correspondientes la consideración de gastos de urbanización.

3. La conservación de las obras de urbanización corresponde a los propietarios de solares, agrupados legalmente en entidad urbanística de conservación, en los mismos términos dispuestos en el apartado 2 para el municipio, con independencia de que las obras sean o no de primera ejecución, en los siguientes supuestos:

- a) Cuando haya sido asumida voluntariamente por cualquier procedimiento.
- b) Cuando los solares estén comprendidos en unidades de ejecución o ámbitos delimitados a este solo efecto, si el planeamiento urbanístico así lo dispone.

4. Las entidades urbanísticas de conservación son entidades de derecho público, de adscripción obligatoria y personalidad y capacidad jurídicas propias para el cumplimiento de sus fines, desde su inscripción en el Registro de Entidades Urbanísticas Colaboradoras. Están sujetas a la tutela del municipio y pueden solicitar y obtener de éste la aplicación de la vía de apremio para la exigencia de las cuotas de conservación que corresponda satisfacer a los propietarios.

5. La participación de los propietarios en los gastos de conservación se determinará:

- a) Con arreglo a la que dispongan los estatutos de la entidad urbanística de conservación.
- b) En su defecto, a tenor de la que les haya correspondido en el sistema de ejecución de la unidad de ejecución correspondiente.
- c) En último término, conforme a la que les esté asignada en la comunidad de propietarios, si se ha constituido una en régimen de propiedad horizontal.

Artículo 154.**Recepción de las obras de urbanización**

1. La recepción de las obras de urbanización corresponderá siempre al municipio, de oficio o a instancia de la persona responsable de la ejecución, conservación y entrega de dichas obras.

2. La recepción de las obras requerirá la presencia del Alcalde o su delegado, asistido por facultativo municipal o designado por el Ayuntamiento, del facultativo encargado de la dirección de las obras y de la persona o entidad, pública o privada, responsable de la actuación de acuerdo con el sistema de actuación aplicado, asistido de facultativo si lo estima oportuno.

Si las obras se encontraran en buen estado y con arreglo a los proyectos y las prescripciones previstas, se darán por recibidas. Se levantará la correspondiente acta, comenzando entonces, sin perjuicio de la asunción de la conservación por el municipio o por la entidad responsable en los supuestos del apartado 3 del [artículo 153](#) de esta Ley, el plazo de garantía, que será de un año. Durante este plazo, la persona o entidad que hubiera entregado las obras al municipio responderá de cuantos defectos y vicios de construcción sean apreciados, debiendo proceder a su reparación o subsanación. En caso de incumplimiento de esta obligación, el municipio podrá ejecutar la garantía prestada para asegurar las obras de urbanización, la cual sólo podrá ser cancelada y

devuelta al término del año de garantía.

3. Cuando las obras no se hallen en estado de ser recibidas se hará constar así en el acta, así como los defectos observados y las medidas precisas para remediarlos y el plazo máximo en el que éstas deberán ser ejecutadas.

4. La entrega de las obras de urbanización deberá realizarse por:

a) La persona o entidad, pública o privada, responsable de la actuación de acuerdo con el sistema de actuación aplicado, cuando se trate de obras resultantes de una unidad de ejecución.

b) La persona o entidad que materialmente las haya ejecutado, en otro caso.

5. Las personas a que se refiere el apartado anterior podrán solicitar del municipio la recepción de las obras de urbanización desde el momento en que éstas hayan quedado totalmente terminadas, acompañando a la solicitud el certificado final de las obras emitido por el director de éstas o por técnico legalmente competente para ello. El acto de recepción deberá producirse dentro de los cuatro meses siguientes a la presentación de la solicitud, salvo que el municipio acuerde, dentro de los dos primeros meses del mismo, prorrogarlo en dos meses más. El acuerdo de prórroga deberá motivarse en el número de solicitudes pendientes o en la entidad o complejidad de las obras a recibir. Transcurrido el plazo máximo para la recepción de las obras sin que ésta haya tenido lugar, se entenderá producida por ministerio de la Ley, quedando relevado el solicitante de su deber de conservación y comenzando a partir de dicho momento el cómputo del año de garantía a que se refiere el apartado 2.

6. Reglamentariamente se establecerá el procedimiento para la recepción. Las recepciones se documentarán mediante el otorgamiento de acta, cuya certificación administrativa se remitirá al Registro de la Propiedad a los efectos procedentes conforme a la legislación aplicable.

7. Podrán ser objeto de recepción parcial aquellas partes de obra susceptibles de ser ejecutadas por fases que puedan ser entregadas al uso público, según lo establecido en el correspondiente instrumento de planeamiento.

SECCIÓN 2ª.

Las obras de edificación y obras en bienes inmuebles en general

Artículo 155.

Deber de conservación y rehabilitación

1. Los propietarios de terrenos, construcciones y edificios tienen el deber de mantenerlos en condiciones de seguridad, salubridad y ornato público, realizando los trabajos y obras precisos para conservarlos o rehabilitarlos, a fin de mantener en todo momento las condiciones requeridas para la habitabilidad o el uso efectivo.

Los municipios podrán ordenar, de oficio o a instancia de cualquier interesado, la ejecución de las obras necesarias para conservar aquellas condiciones.

2. El deber de los propietarios de edificios alcanza hasta la ejecución de los trabajos y obras cuyo importe tiene como límite el del contenido normal del deber de conservación.

3. El contenido normal del deber de conservación está representado por la mitad del valor de una construcción de nueva planta, con similares características e igual superficie útil o, en su caso, de dimensiones equivalentes que la preexistente, realizada con las condiciones necesarias para que su ocupación sea autorizable.

4. Las obras de conservación o rehabilitación se ejecutarán a costa de los propietarios dentro del límite del deber normal de conservación que les corresponde.

5. Cuando las obras de conservación y rehabilitación rebasen el contenido normal del deber de conservación, para obtener mejoras o beneficios de interés general, aquéllas se ejecutarán a costa de la entidad que lo ordene en la cuantía que exceda de dicho deber.

6. En todo caso, el municipio podrá establecer:

a) Ayudas públicas en las condiciones que estime oportunas, entre las que podrá incluir la explotación conjunta del inmueble.

b) Bonificaciones sobre las tasas por expedición de licencias.

7. Será aplicable lo dispuesto en los artículos 150, 151 y [152](#) de esta Ley al incumplimiento de los deberes de conservación y rehabilitación.

Artículo 156.

Inspección periódica de construcciones y edificaciones

1. El instrumento de planeamiento, y en su defecto el municipio mediante la correspondiente ordenanza, podrá delimitar áreas en las que los propietarios de las construcciones y edificaciones comprendidas en ellas deberán realizar, con la periodicidad que se establezca, una inspección dirigida a determinar el estado de conservación de las mismas. Igualmente, estas áreas podrán establecerse para la realización de dicha inspección sólo en las construcciones y edificios del ámbito delimitado que estén catalogadas o protegidas o tengan una antigüedad superior a cincuenta años.

2. Los informes técnicos que se emitan a resultas de las inspecciones deberán consignar el resultado de las mismas con descripción de:

a) Los desperfectos y las deficiencias apreciados, sus posibles causas y las medidas recomendadas, en su caso, con fijación de un orden de prioridad, para asegurar la estabilidad, la seguridad, la estanqueidad y la consolidación estructurales, así como para mantener o recuperar las condiciones de habitabilidad o de uso efectivo según el destino propio de la construcción o edificación.

b) El grado de ejecución y efectividad de las medidas adoptadas y de los trabajos y obras realizados para cumplimentar las recomendaciones contenidas en el o los informes técnicos de las inspecciones anteriores.

Los municipios podrán requerir de los propietarios los informes técnicos resultantes de las inspecciones periódicas y, en caso de comprobar que éstas no se han realizado, ordenar su práctica o realizarlas en sustitución y a costa de los obligados.

Artículo 157.

Situación legal de ruina urbanística

1. Procederá la declaración de la situación legal de ruina urbanística de una construcción o edificación en los siguientes supuestos:

a) Cuando el coste de las reparaciones necesarias para devolver a la que esté en situación de manifiesto deterioro la estabilidad, seguridad, estanqueidad y consolidación estructurales supere el límite del deber normal de conservación, al que se refiere el artículo 155.3 de esta Ley.

b) Cuando, acreditando el propietario el cumplimiento puntual y adecuado de las recomendaciones de los informes técnicos correspondientes al menos a las dos últimas inspecciones periódicas, el coste de los trabajos y obras realizados como consecuencia de esas dos inspecciones, sumado al de las que deban ejecutarse a los efectos señalados en la letra anterior, supere el límite del deber normal de conservación, definido en el artículo 155.3, con comprobación de una tendencia constante y progresiva en el tiempo al incremento de las inversiones precisas para la conservación del edificio.

2. Corresponderá al municipio la declaración de la situación legal de ruina urbanística, previo procedimiento determinado reglamentariamente, en el que, en todo caso, deberá darse audiencia al propietario y los demás titulares de derechos afectados.

3. La declaración de la situación legal de ruina urbanística:

A) Deberá disponer las medidas necesarias para evitar daños a personas y bienes, y pronunciarse sobre el incumplimiento o no del deber de conservación de la construcción o edificación. En ningún caso cabrá la apreciación de dicho incumplimiento cuando la ruina sea causada por fuerza mayor, hecho fortuito o culpa de tercero, así como cuando el propietario haya sido diligente en el mantenimiento y uso del inmueble.

B) Constituirá al propietario en las obligaciones de:

a) Proceder, a su elección, a la completa rehabilitación o a la demolición, salvo que se trate de una construcción o edificación catalogada, protegida o sujeta a procedimiento dirigido a la catalogación o al establecimiento de un régimen de protección integral, en cuyo caso no procede la demolición.

b) Adoptar las medidas urgentes y realizar los trabajos y las obras necesarios para mantener y, en su caso, recuperar la estabilidad y la seguridad, en los restantes supuestos. En este caso, el municipio podrá convenir con el propietario los términos de la rehabilitación definitiva. De no alcanzarse acuerdo, el municipio podrá optar entre ordenar las obras de rehabilitación necesarias, con otorgamiento simultáneo de ayuda económica adecuada, o proceder a la expropiación o a la sustitución del propietario incumplidor aplicando la ejecución forzosa en los términos dispuestos por esta Ley.

4. Antes de declarar la ruina de una edificación, tanto si el expediente se inició en el procedimiento de una orden de ejecución como en cualquier otro caso, el municipio podrá adoptar la resolución de rehabilitar o conservar el inmueble, e iniciará las obras necesarias en un plazo máximo de seis meses, hasta eliminar el estado físico de ruina. El propietario deberá sufragar el importe de las obras hasta donde alcance su deber de conservación.

5. La declaración legal de ruina urbanística comportará la inclusión de la construcción o edificación en el Registro Municipal de Solares y Edificaciones Ruinosas, habilitándose al propietario el plazo de un año para que ejecute, en su caso, las obras de restauración pertinentes. El mero transcurso del plazo mencionado conllevará la colocación de la construcción o edificación correspondiente en situación de venta forzosa para su ejecución por sustitución, habiéndose de iniciar de oficio o a instancia de parte, en el plazo de seis meses, el correspondiente concurso, que se tramitará de acuerdo con las reglas de los apartados 2, 3, 4, 5 y 6 del artículo 151 y el [artículo 152](#) de esta Ley.

Artículo 158.

Órdenes de ejecución de obras de conservación y mejora

1. Los municipios deberán dictar órdenes de ejecución de obras de reparación, conservación y rehabilitación de edificios y construcciones deteriorados, en condiciones deficientes para su uso efectivo legítimo, o cuando se pretenda la restitución de su aspecto originario.

Cuando así esté previsto en las correspondientes Ordenanzas Municipales, los municipios estarán habilitados, además, para dictar órdenes de ejecución de obras de mejora en toda clase de edificios para su adaptación al entorno. Los trabajos y las obras ordenados deberán referirse a elementos ornamentales y secundarios del inmueble de que se trate.

2. El incumplimiento injustificado de las órdenes de ejecución habilitará a la Administración actuante para adoptar cualquiera de estas medidas:

a) Ejecución subsidiaria a costa del obligado, hasta el límite del deber normal de conservación, al que se refiere el [artículo 155.3](#) de esta Ley.

b) Imposición de hasta diez multas coercitivas con periodicidad mínima mensual, por valor máximo, cada una de ellas, del diez por ciento del coste estimado de las obras ordenadas. El importe de las multas coercitivas impuestas quedará afectado a la cobertura de los gastos que genere efectivamente la ejecución subsidiaria de la orden incumplida, a los que habrá que sumar los intereses y gastos de gestión de las obras.

c) La expropiación del inmueble, previa declaración del incumplimiento del deber de conservación, o la colocación del inmueble en situación de ejecución por sustitución, mediante el correspondiente concurso regulado en los artículos 151 y [152](#), que será instado, en su caso, antes de la declaración de ruina.

Artículo 159.

Ruina física inminente

1. Cuando una construcción o edificación amenace con derruirse de modo inminente, con peligro para la seguridad pública o la integridad del patrimonio protegido por la legislación específica o por el instrumento de planeamiento urbanístico, el Alcalde estará habilitado para disponer todas las medidas que sean precisas, incluido el apuntalamiento de la construcción o edificación y su desalojo.

2. El municipio será responsable de los daños y perjuicios que resulten de las medidas a que se refiere el apartado anterior, sin que ello suponga exención de la responsabilidad que incumbe al propietario. Las indemnizaciones que satisfaga el municipio serán repercutibles al propietario hasta el límite del deber normal de conservación.

3. La adopción de las medidas previstas en este artículo no presupondrá ni implicará la declaración de la situación legal de ruina urbanística.

TÍTULO V.

La expropiación forzosa por razón de urbanismo

Artículo 160.

Supuestos expropiatorios

1. La expropiación forzosa por razón de urbanismo procederá en cualquiera de los siguientes supuestos:

A) La determinación de este sistema para la unidad de ejecución correspondiente.

B) El destino de los terrenos, por su calificación urbanística, a cualesquiera dotaciones y, en general, al dominio público de uso o servicio públicos, siempre que deban ser adquiridos forzosamente por la Administración actuante, bien por no ser objeto del deber legal de cesión obligatoria y gratuita, bien por existir necesidad urgente de anticipar su adquisición. A los efectos de la expropiación, imposición de servidumbres u ocupación temporal, en su caso, se considerarán incluidos los terrenos colindantes afectados en la medida en que sean necesarios para implantar las dotaciones, equipamientos o servicios previstos en el instrumento de planeamiento o que resulten especialmente beneficiados por tales obras o servicios y se delimiten a tal fin.

C) La adquisición de bienes para su incorporación a los patrimonios públicos de suelo o para su constitución y ampliación, conforme a esta Ley.

D) La realización de actos de parcelación o reparcelación, uso de suelo o edificación constitutivos legalmente de infracción urbanística grave.

E) Por incumplimiento de la función social de la propiedad, en los siguientes supuestos:

a) Inobservancia de los plazos fijados para la formulación o tramitación del instrumento de planeamiento o para la ejecución total de éste o de alguna de las fases en que aquélla haya quedado dividida.

b) Transcurso del plazo previsto en el instrumento de planeamiento para el inicio o la terminación de las viviendas de protección oficial u otros regímenes de protección pública que hayan sido reservadas en la correspondiente área o sector.

c) Inobservancia de los deberes legalmente exigibles de conservación y rehabilitación de los inmuebles.

F) Encontrarse la edificación preexistente, o parte de ella, en la situación legal de fuera de ordenación, según se define en la disposición adicional primera, y se prevea expresamente en el instrumento de planeamiento su adaptación a la ordenación urbanística por resultar manifiestamente incompatible e inadecuada.

G) La colocación de los bienes inmuebles, respecto de los que se haya incumplido el deber de edificar, en situación de ejecución por sustitución.

H) La aprobación de proyectos de obras públicas ordinarias, respecto de los terrenos que sean necesarios para su ejecución.

I) La obtención de terrenos destinados en el instrumento de planeamiento a la construcción de viviendas de protección oficial u otros regímenes de protección pública, así como a usos declarados de interés social.

J) Otros previstos por la legislación general aplicable.

2. La delimitación de la unidad de ejecución, o de las zonas o áreas en los supuestos previstos en las letras B), D) y E), así como la relación de titulares y descripción concreta e individualizada de los bienes y derechos objeto de expropiación en los restantes supuestos enumerados en el apartado 1 anterior, determinan la

declaración de la necesidad de ocupación y el inicio de los correspondientes expedientes expropiatorios.

3. La declaración de la existencia de alguno de los supuestos del apartado 1 determinará la declaración de la utilidad pública.



Notas de vigencia

Ap. 2 modificado por [art. 23.8 de Ley 13/2005, de 11 noviembre LAN\2005\569](#).
Ap. 1 D) modificado por [art. 23.7 de Ley 13/2005, de 11 noviembre LAN\2005\569](#).
Ap. 1 F) renumerado por [art. 23.7 de Ley 13/2005, de 11 noviembre LAN\2005\569](#). Su anterior numeración era ap. 1 E).
Ap. 1 G) renumerado por [art. 23.7 de Ley 13/2005, de 11 noviembre LAN\2005\569](#). Su anterior numeración era ap. 1 F).
Ap. 1 H) renumerado por [art. 23.7 de Ley 13/2005, de 11 noviembre LAN\2005\569](#). Su anterior numeración era ap. 1 G).
Ap. 1 I) renumerado por [art. 23.7 de Ley 13/2005, de 11 noviembre LAN\2005\569](#). Su anterior numeración era ap. 1 H).
Ap. 1 J) renumerado por [art. 23.7 de Ley 13/2005, de 11 noviembre LAN\2005\569](#). Su anterior numeración era ap. 1 I).
Ap 1 letra E) añadido por [art. 23.7 de Ley 13/2005, de 11 noviembre LAN\2005\569](#).

Artículo 161.

Procedimientos a seguir para la expropiación forzosa

En todas las expropiaciones derivadas de esta Ley, incluidas las realizadas en el contexto de los sistemas de actuación, la Administración actuante podrá optar por aplicar el procedimiento de tasación conjunta regulado en los siguientes artículos, o por realizar la expropiación de forma individualizada, conforme al procedimiento de la Ley de Expropiación Forzosa.

Artículo 162.

Tramitación del procedimiento de tasación conjunta

1. El expediente de expropiación, en los supuestos del procedimiento de tasación conjunta, contendrá los siguientes documentos:

- a) Determinación del ámbito territorial, con los documentos que lo identifiquen en cuanto a situación, superficie y linderos.
- b) Fijación de precios, de acuerdo con la clasificación y la calificación del suelo.
- c) Hojas de justiprecio individualizado de cada finca, en las que se contendrán no sólo el valor del suelo, sino también el correspondiente a las edificaciones, obras, instalaciones y plantaciones.
- d) Hojas de justiprecio que correspondan a otras indemnizaciones.

2. El expediente de expropiación será expuesto al público por plazo de un mes, para que quienes puedan resultar interesados formulen las observaciones y reclamaciones que estimen convenientes, en particular en lo que concierne a titularidad o valoración de sus respectivos derechos.

3. La información pública se efectuará mediante la inserción de anuncios en el Boletín Oficial de la Provincia y en un periódico de los de mayor circulación en esta última.

4. Asimismo, las tasaciones se notificarán individualmente a los que aparezcan como titulares de bienes o derechos en el expediente, mediante traslado literal de la correspondiente hoja de aprecio y de la propuesta de fijación de los criterios de valoración, para que puedan formular alegaciones en el plazo de un mes, contado a partir de la fecha de notificación.

5. Informadas las alegaciones, la resolución aprobatoria del expediente se notificará a los interesados titulares de bienes y derechos que figuran en el mismo, confiriéndoles un plazo de veinte días, contados a partir del día de dicha notificación, durante el cual podrán manifestar por escrito ante el órgano competente su disconformidad con la valoración establecida en el expediente aprobado.

6. La Administración actuante dará traslado del expediente y de la hoja de aprecio impugnada a la Comisión Provincial de Valoraciones que tenga competencia en el ámbito territorial a que la expropiación se refiera, a efectos de fijar el justiprecio que, en todo caso, se hará de acuerdo con los criterios de valoración establecidos en la legislación general de aplicación.

7. Si los interesados no formularan oposición a la valoración en el citado plazo de veinte días, se entenderá aceptada la que se fijó en el acto aprobatorio del expediente, entendiéndose determinado el justiprecio definitivamente y de conformidad.

Artículo 163.

Aprobación y efectos de la tasación conjunta

1. La resolución aprobatoria del expediente tramitado por el procedimiento de tasación conjunta implicará la declaración de urgencia de la ocupación de los bienes y derechos afectados.

2. El pago o depósito del importe de la valoración establecida por el órgano competente al aprobar el proyecto de expropiación producirá los efectos previstos en el artículo 52 de la Ley de Expropiación Forzosa, sin perjuicio de que puedan seguir tramitándose los oportunos procedimientos respecto a la fijación del justiprecio.

Artículo 164.

Procedimiento de tasación individual

1. En caso de no seguirse el procedimiento de tasación conjunta, la relación de propietarios y la descripción de bienes y derechos afectados habrán de ser aprobadas por la Administración actuante, previo un período de información pública por plazo de veinte días, salvo que dicha relación se contuviera ya en la delimitación de la unidad de ejecución, proyecto de urbanización o proyecto de obra pública ordinaria.

2. En este tipo de procedimiento la declaración de urgencia en la ocupación a que se refiere el [artículo 52](#) de la [Ley de Expropiación Forzosa](#), que corresponderá a la Administración competente para su resolución, deberá acompañarse de memoria justificativa de las razones particulares que motiven la urgencia.

Artículo 165.

Ocupación e inscripción en el Registro de la Propiedad

1. Una vez efectuado el pago o la consignación se podrán levantar una o más actas de ocupación e inscribir, como una o varias fincas registrales, la totalidad o parte de la superficie objeto de su actuación, en los términos dispuestos por la legislación hipotecaria.

2. A los efectos de la inscripción registral se aportará el acta o actas de ocupación acompañadas de las actas de pago o los justificantes de consignación del justiprecio de todas las fincas ocupadas, que habrán de ser descritas conforme a la legislación hipotecaria. Dicho título, así como los que sean necesarios para practicar las inscripciones, deberán ir acompañados de los requisitos establecidos en la legislación general.

Artículo 166.

Bonificación por avenencia

1. En caso de existir avenencia en la fijación del justiprecio se estará a lo dispuesto en el [artículo 120.3](#) de esta Ley.

2. El pago del justiprecio de los bienes y derechos expropiados podrá efectuarse, previo acuerdo con los afectados, mediante adjudicación de parcelas resultantes de la propia actuación o de cualesquiera otras de las que sea titular la Administración actuante o adjudicación de determinado aprovechamiento en unas u otras, estableciendo en cada caso las obligaciones referentes al abono de costes de urbanización correspondientes. En estos supuestos no será de aplicación lo establecido en el apartado anterior.

Artículo 167.

La reversión de terrenos expropiados por razón urbanística

Para la determinación de los supuestos en los que proceda la reversión se estará a lo establecido en la legislación estatal.

TÍTULO VI.

La disciplina urbanística

CAPÍTULO I.

Disposiciones generales

Artículo 168.

Potestades administrativas y presupuestos de la actividad de ejecución

1. La Administración asegura el cumplimiento de la legislación y ordenación urbanísticas mediante el ejercicio de las siguientes potestades:

- a) La intervención preventiva de los actos de edificación o construcción y uso del suelo, incluidos el subsuelo y el vuelo, en las formas dispuestas en esta Ley.
- b) La inspección de la ejecución de los actos sujetos a intervención preventiva.
- c) La protección de la legalidad urbanística y el restablecimiento del orden jurídico perturbado, en los términos previstos en esta Ley.
- d) La sanción de las infracciones urbanísticas.

La disciplina urbanística comporta el ejercicio de todas las potestades anteriores en cuantos supuestos así proceda.

2. La legitimidad de la ejecución de los actos de parcelación urbanística, urbanización, construcción o edificación e instalación, así como de cualquier otra obra o uso objetivo del suelo, salvo las excepciones expresamente establecidas en esta Ley, tiene como presupuesto la concurrencia de las siguientes circunstancias:

- a) La vigencia de ordenación urbanística idónea conforme a esta Ley para legitimar la actividad de ejecución.
- b) La cobertura en proyecto aprobado administrativamente, cuando sea legalmente exigible.
- c) La obtención, vigencia y eficacia de la resolución o resoluciones en que deba concretarse la intervención administrativa previa conforme a esta Ley.

CAPÍTULO II.

Las licencias urbanísticas

Artículo 169.

Actos sujetos a licencia urbanística municipal

1. Están sujetos a previa licencia urbanística municipal, sin perjuicio de las demás autorizaciones o informes que sean procedentes con arreglo a esta Ley o a la legislación sectorial aplicable, los actos de construcción o edificación e instalación y de uso del suelo, incluidos el subsuelo y el vuelo, y, en particular, los siguientes:

- a) Las parcelaciones urbanísticas a que se refiere la [sección sexta del Capítulo II del Título II](#) de la presente Ley, salvo que estén contenidas en proyectos de reparcelación aprobados o sean objeto de declaración de innecesariedad de la licencia.
- b) Los movimientos de tierra, la extracción de áridos, la explotación de canteras y el depósito de materiales.
- c) Las obras de vialidad y de infraestructuras, servicios y otros actos de urbanización, que deban realizarse al

margen de proyectos de urbanización debidamente aprobados.

d) Las obras de construcción, edificación e implantación de instalaciones de toda clase y cualquiera que sea su uso, definitivas o provisionales, sean de nueva planta o de ampliación, así como las de modificación o reforma, cuando afecten a la estructura, la disposición interior o el aspecto exterior, y las de demolición de las existentes, salvo el supuesto de ruina física inminente.

e) La ocupación y la primera utilización de los edificios, establecimientos e instalaciones en general, así como la modificación de su uso.

f) Las talas en masas arbóreas y vegetación arbustiva, así como de árboles aislados, que sean objeto de protección por los instrumentos de planeamiento.

g) Cualesquiera otros actos que se determinen reglamentariamente o por el correspondiente Plan General de Ordenación Urbanística.

2. Están también sujetos a previa licencia urbanística municipal los actos de construcción, edificación y uso del suelo o del subsuelo que realicen los particulares en terrenos de dominio público, sin perjuicio de las autorizaciones o concesiones que deba otorgar la Administración titular de dicho dominio.

3. No están sujetas a previa licencia las obras que sean objeto de las órdenes de ejecución, a las que se refiere el [artículo 158](#).

4. A los efectos de esta Ley, cuando los actos de construcción o edificación, instalación y uso del suelo sean promovidos por los Ayuntamientos en su propio término municipal, el acuerdo municipal que los autorice o apruebe estará sujeto a los mismos requisitos y producirá los mismos efectos que la licencia urbanística, sin perjuicio de lo dispuesto en la legislación de régimen local.

5. Serán nulas de pleno derecho las licencias, órdenes de ejecución o los acuerdos municipales a los que hace referencia el apartado anterior, que se otorguen contra las determinaciones de la ordenación urbanística cuando tengan por objeto la realización de los actos y usos contemplados en el artículo 185.2 de esta Ley.



Notas de vigencia

Ap. 5 añadido por [art. 28.2](#) de [Ley 13/2005, de 11 noviembre LAN\2005\569](#).

Artículo 170.

Actos promovidos por Administraciones Públicas

1. Los actos a que se refiere el artículo anterior que sean promovidos por una Administración Pública o sus entidades adscritas o dependientes de la misma, distinta de la municipal, están sujetos igualmente a licencia urbanística.

2. Se exceptúan de la regla establecida en el apartado anterior los actos de ejecución, realización o desarrollo de las siguientes obras, instalaciones y usos:

a) Las obras públicas ordinarias a que se refiere el [artículo 143](#) de esta Ley y las de implantación de infraestructuras y servicios, cuando la legislación sectorial establezca un procedimiento especial de armonización o compatibilización con la ordenación urbanística.

b) Las amparadas y definidas en Planes Especiales, cuyo ámbito comprenda más de un término municipal.

En ambos supuestos, los proyectos correspondientes deberán ser remitidos a los Ayuntamientos de los municipios interesados para consulta y concertación de sus contenidos por plazo nunca inferior a un mes, obligando dicha concertación a las Administraciones a procurar la definición acordada de los términos de ejecución, realización o implantación de las obras, instalaciones o usos contenidos en el proyecto.

Una vez acordados los términos de la ejecución, el inicio de las obras e instalaciones o la implantación de los usos deberán comunicarse con carácter previo a los municipios interesados.

3. Se exceptúan igualmente de la regla prevista en el apartado 1 los actos promovidos por una Administración Pública en los que concurra un excepcional o urgente interés público. La Administración promotora del proyecto

técnico deberá, para legitimar la misma, acordar su remisión al municipio correspondiente para que, en el plazo de un mes, comunique a aquélla la conformidad o disconformidad del mismo con el instrumento de planeamiento de aplicación.

Cuando estos actos sean promovidos por la Administración de la Comunidad Autónoma de Andalucía o entidades adscritas o dependientes de la misma, en caso de comunicación de la disconformidad, las actuaciones deberán ser remitidas a la Consejería competente en materia de urbanismo para que, tras los informes correspondientes y junto con su propuesta, las eleve al Consejo de Gobierno, que decidirá sobre la procedencia de la ejecución del proyecto. El acuerdo que estime dicha procedencia, que posibilitará su inmediata ejecución, deberá ordenar la iniciación del procedimiento de innovación del instrumento de planeamiento.

Artículo 171.

Competencia para el otorgamiento de las licencias urbanísticas

La competencia para otorgar las licencias urbanísticas corresponde al órgano municipal que determine la legislación y normativa de aplicación en materia de régimen local.

Artículo 172.

Procedimiento de otorgamiento de las licencias urbanísticas

La ordenación del procedimiento para el otorgamiento de las licencias urbanísticas municipales deberá ajustarse a las siguientes reglas:

1ª La solicitud definirá suficientemente los actos de construcción o edificación, instalación y uso del suelo y del subsuelo que se pretenden realizar, mediante el documento oportuno que, cuando corresponda, será un proyecto técnico.

2ª Junto a la solicitud se aportarán las autorizaciones o informes que la legislación aplicable exija con carácter previo a la licencia. Asimismo, cuando el acto suponga la ocupación o utilización del dominio público, se aportará la autorización o concesión de la Administración titular de éste.

3ª Cuando los actos se pretendan realizar en terrenos con el régimen del suelo no urbanizable y tengan por objeto las viviendas unifamiliares aisladas a que se refiere el [artículo 52.1.B\) b\)](#) o las Actuaciones de Interés Público sobre estos terrenos previstas en el [artículo 52.1.C\)](#) ambos de esta Ley, se requerirá la previa aprobación del Plan Especial o Proyecto de Actuación, según corresponda. La licencia deberá solicitarse en el plazo máximo de un año a partir de dicha aprobación.

4ª Las licencias se otorgarán de acuerdo con las previsiones de la legislación y de la ordenación urbanística de aplicación, debiendo constar en el procedimiento informe técnico y jurídico sobre la adecuación del acto pretendido a dichas previsiones.

5ª La resolución expresa deberá notificarse en el plazo máximo de tres meses. Transcurrido este plazo podrá entenderse, en los términos prescritos por la legislación reguladora del procedimiento administrativo común, otorgada la licencia interesada. El comienzo de cualquier obra o uso al amparo de ésta requerirá, en todo caso, comunicación previa al municipio con al menos diez días de antelación.

6ª La resolución expresa denegatoria deberá ser motivada.

Artículo 173.

Eficacia temporal y caducidad de la licencia urbanística

1. Las licencias se otorgarán por un plazo determinado tanto para iniciar como para terminar los actos amparados por ella. En caso de que no se determine expresamente, se entenderán otorgadas bajo la condición legal de la observancia de un año para iniciar las obras y de tres años para la terminación de éstas.

2. Los municipios podrán conceder prórrogas de los referidos plazos de la licencia por una sola vez y por un nuevo plazo no superior al inicialmente acordado, previa solicitud expresa formulada antes de la conclusión de los plazos determinados, siempre que la licencia sea conforme con la ordenación urbanística vigente en el momento de la concesión de la prórroga.

3. El órgano competente para otorgar la licencia declarará, de oficio o a instancia de cualquier persona, la caducidad de la misma, previa audiencia del interesado, una vez transcurridos e incumplidos cualesquiera de los plazos a que se refieren los apartados 1 y 2. La declaración de caducidad extinguirá la autorización, no pudiéndose iniciar ni proseguir los actos, si no se solicita y obtiene una nueva licencia. Transcurrido el plazo de dos meses desde la notificación de la declaración de caducidad sin que se haya solicitado la licencia o, en su caso, denegada la que haya sido deducida, procederá a declarar la constitución de la parcela o solar correspondiente en la situación de venta forzosa para su ejecución por sustitución, en los términos de los artículos 150, 151 y [152](#) de esta Ley.

Artículo 174.

Licencias urbanísticas disconformes con la nueva ordenación urbanística

Cuando las licencias urbanísticas resulten disconformes con la nueva ordenación urbanística de aplicación, en virtud de la aprobación de un nuevo instrumento de planeamiento prevalente o de la innovación del vigente al tiempo del otorgamiento de aquéllas, y los actos no hayan aún concluido, el municipio, cuando la iniciación o finalización de éstas pudiera llegar a dificultar de forma apreciable la nueva ordenación, podrá:

a) Declarar, motivadamente y previa audiencia a los interesados, la disconformidad con la ordenación urbanística. Esta declaración conllevará la inmediata suspensión de la eficacia de la licencia cuando los actos no se hayan iniciado, y la paralización inmediata de los actos de edificación amparados por la misma cuando éstos se hayan iniciado. En ambos casos por un plazo máximo de cuatro meses.

b) Dentro del período de vigencia de la suspensión legal y previa audiencia a los interesados, declarar la revocación de la licencia en todo o en parte, determinándose los términos y las condiciones en los que los actos puedan ser iniciados o continuados y finalizados. Se fijará, en su caso, la indemnización a que hubiere lugar.

Artículo 175.

Contratación de los servicios por las empresas suministradoras

1. Las empresas suministradoras de energía eléctrica, agua, gas y servicios de telecomunicaciones exigirán, para la contratación provisional de los respectivos servicios, la acreditación de la licencia de obras, fijando como plazo máximo de duración del contrato el establecido en la licencia para la terminación de los actos. Transcurrido este plazo no podrá continuar prestándose el servicio, salvo que se acredite la concesión por parte del municipio de la correspondiente prórroga.

2. Las empresas citadas en el apartado anterior exigirán para la contratación definitiva de los servicios respectivos la licencia de ocupación o primera utilización.

CAPÍTULO III.

Las medidas de garantía y publicidad de la observancia de la ordenación urbanística

Artículo 176.

Requisitos para la formalización e inscripción de los actos de edificación

1. Sin perjuicio de los demás requisitos que resulten de la legislación reguladora de la edificación, el otorgamiento de escritura pública y la inscripción en el Registro de la Propiedad de la declaración como obra nueva terminada de toda construcción o edificación e instalación exigirá en todo caso:

a) La aportación de la preceptiva licencia urbanística.

b) La finalización de las obras conforme al proyecto técnico objeto de la preceptiva licencia, acreditada mediante la aportación de la correspondiente certificación expedida por técnico competente.

2. Para la autorización e inscripción de escrituras de declaración de obra nueva en construcción, se aportarán la preceptiva licencia urbanística y la certificación expedida por técnico competente, acreditativa de que la descripción de la obra nueva se ajusta al proyecto para el que se obtuvo la licencia. La terminación de la obra se deberá hacer constar mediante acta notarial que incorporará la certificación a que se refiere el apartado 1.b).

Artículo 177.

Inscripción en el Registro de la Propiedad de actos administrativos

1. Podrán hacerse constar en el Registro de la Propiedad, en la forma y con los efectos dispuestos por la legislación reguladora de éste, y sin perjuicio de los actos inscribibles conforme a los preceptos de la legislación estatal, los actos administrativos siguientes:

a) La aprobación de convenios urbanísticos cuando supongan la alteración de la descripción registral, del dominio o de cualquier otro derecho real de la finca o fincas objeto del mismo.

b) La resolución que comporte que construcciones o edificaciones e instalaciones determinadas queden en la situación legal de fuera de ordenación.

c) La constitución de parcelas, solares, construcciones o edificaciones en situación de venta forzosa para su ejecución por sustitución.

d) Las resoluciones dictadas como consecuencia del incumplimiento de deberes legales y obligaciones inherentes a los sistemas de actuación.

e) La orden de cese o de demolición de los usos y obras justificadas de carácter provisional.

f) La suspensión de actos de construcción o edificación, instalación o de uso del suelo, del vuelo o del subsuelo, que se ejecuten, realicen o desarrollen sin licencia u orden de ejecución, o contraviniendo las condiciones señaladas en una u otra.

g) La suspensión de la eficacia de licencias u órdenes de ejecución y la paralización de las obras que estén ejecutándose a su amparo.

h) La iniciación del procedimiento de revisión de licencias u órdenes de ejecución.

i) La ejecución de sentencias que hayan declarado la nulidad, así como la anulación administrativa de licencias u órdenes de ejecución.

j) El acuerdo de reposición de la realidad física alterada a su estado originario, incluida la demolición y/o reconstrucción.

2. El acceso al Registro de la Propiedad a que se refiere el apartado anterior se instará por la Administración actuante, la cual también requerirá o, en su caso, autorizará las correspondientes cancelaciones cuando los actos administrativos hayan dejado de surtir efecto.

3. A los efectos de lo dispuesto en el apartado anterior, el Secretario del Ayuntamiento o funcionario habilitado para ello expedirá certificación del contenido íntegro del acto administrativo.

Artículo 178.

Información y publicidad en obras

1. Reglamentariamente se determinará el medio, las características y el alcance de la información necesaria que se ha de contener en las respectivas obras, su desarrollo y agentes que intervienen, en orden a garantizar el efectivo y preciso reconocimiento por los ciudadanos en general de que las mismas cuentan con la preceptiva aprobación, autorización o licencia, así como el ejercicio de sus derechos por los consumidores y usuarios.

2. La publicidad que se haga de las obras por cualquier medio no podrá contener indicación alguna disconforme con la ordenación urbanística ni susceptible de inducir a error a los adquirentes sobre las restantes condiciones urbanísticas de ejecución.

CAPÍTULO IV.

La inspección urbanística

Artículo 179.

Naturaleza y funciones de la inspección

1. La inspección para la protección de la ordenación urbanística es una potestad dirigida a comprobar que los actos de parcelación urbanística, urbanización, construcción o edificación, instalación y de uso del suelo y del subsuelo se ajustan a la legislación y ordenación urbanística y, en particular, a lo dispuesto en esta Ley.

2. Los municipios y la Consejería con competencias en materia de urbanismo deben desarrollar dichas funciones inspectoras en el ámbito de sus respectivas competencias, en el marco de su planificación y de la cooperación y colaboración interadministrativas.

3. En el ejercicio de sus funciones, los inspectores gozarán de plena autonomía y tendrán, a todos los efectos, la condición de agentes de la autoridad. Están facultados para requerir y examinar toda clase de documentos relativos al instrumento de planeamiento y su ejecución, comprobar la adecuación de los actos en realización a la legislación y ordenación urbanística aplicables y obtener la información necesaria para el cumplimiento de su cometido. Tanto las Administraciones Públicas como los particulares están obligados a prestarles la colaboración que precisen.

La negativa no fundada a facilitar la información solicitada por los inspectores, en especial la relativa al contenido y los antecedentes de los pertinentes actos administrativos, constituirá obstaculización del ejercicio de la potestad de inspección y tendrá la consideración de infracción administrativa, en su caso disciplinaria.

Los inspectores ejercerán sus funciones provistos de un documento oficial que acredite su condición.

4. La inspección tiene como fines prioritarios:

- a) Velar por el cumplimiento de la ordenación urbanística.
- b) Vigilar, investigar y controlar la actuación de todos los implicados en la actividad de ejecución y de edificación y uso del suelo, regulada en esta Ley, e informar y asesorar a los mismos sobre los aspectos legales relativos a la actividad inspeccionada.
- c) Denunciar cuantas anomalías observe en la aplicación o desarrollo de los instrumentos de la ordenación urbanística.
- d) Informar a las Administraciones y autoridades competentes sobre la adopción de las medidas cautelares y definitivas que juzgue convenientes para el cumplimiento de la ordenación urbanística.
- e) Colaborar con las Administraciones competentes, así como hacer cumplir efectivamente las medidas cautelares y definitivas que, para el cumplimiento de la ordenación urbanística, aquéllas hayan acordado.
- f) Desempeñar cuantas otras funciones asesoras, inspectoras y de control le sean encomendadas, y aquellas que le sean asignadas reglamentariamente.



Notas de vigencia

Ap. 4 e) modificado por [art. 28.3 de Ley 13/2005, de 11 noviembre LAN\2005\569](#).

Notas de desarrollo

Desarrollado por [Decreto 225/2006, de 26 diciembre LAN\2007\18](#). [ FEV 17-01-2007]

Artículo 180.

Visitas y actas de inspección

1. Toda parcelación, urbanización, construcción o edificación e instalación o cualquier otra de transformación o uso del suelo, del vuelo o del subsuelo podrá ser visitada a efectos de su inspección en las ocasiones que se estimen oportunas. En caso de apreciación de indicios de la comisión de una posible infracción urbanística, el inspector se lo advertirá a la persona responsable, dejando constancia de dicha advertencia en el acta, y formulará propuesta de adopción de cuantas medidas resulten pertinentes.

2. Las actas de la inspección gozan de presunción de veracidad en cuanto a los hechos contenidos en las mismas.

3. En cada una de las unidades administrativas en las que se desarrollen funciones inspectoras se llevará un

libro de las visitas de inspecciones efectuadas y un registro de las actas que con motivo de éstas se hayan extendido.

CAPÍTULO V.

La protección de la legalidad urbanística y el restablecimiento del orden jurídico perturbado

SECCIÓN 1ª.

Los actos en curso de ejecución sin licencia o contraviniendo sus condiciones

Artículo 181.

Medida cautelar de suspensión

1. Cuando un acto de parcelación urbanística, urbanización, construcción o edificación e instalación, o cualquier otro de transformación o uso del suelo, del vuelo o del subsuelo que esté sujeto a cualquier aprobación o a licencia urbanística previas se realice, ejecute o desarrolle sin dichas aprobación o licencia o, en su caso, sin orden de ejecución, o contraviniendo las condiciones de las mismas, el Alcalde deberá ordenar, en todo o en la parte que proceda, la inmediata suspensión de las obras o el cese del acto o uso en curso de ejecución, realización o desarrollo, así como del suministro de cualesquiera servicios públicos.

2. La notificación de la orden de suspensión podrá realizarse, indistintamente, al promotor, al propietario, al responsable o, en su defecto, a cualquier persona que se encuentre en el lugar de ejecución, realización o desarrollo, y esté relacionada con el mismo. Practicada la notificación, podrá procederse al precintado de las obras, instalaciones o uso.

De la orden de suspensión, se dará traslado a las empresas suministradoras de servicios públicos, con objeto de que interrumpan la prestación de dichos servicios.

3. Cuando la orden de suspensión notificada sea desatendida, podrá disponerse la retirada y el depósito de la maquinaria y los materiales de las obras, instalaciones o usos a que se refiere el apartado anterior, siendo por cuenta del promotor, propietario o responsable del acto los gastos de una y otro.

4. El incumplimiento de la orden de suspensión, incluida la que se traslade a las empresas suministradoras de servicios públicos, dará lugar, mientras persista, a la imposición de sucesivas multas coercitivas por períodos mínimos de diez días y cuantía, en cada ocasión, del diez por ciento del valor de las obras ejecutadas y, en todo caso y como mínimo, de 600 euros. Del incumplimiento se dará cuenta, en su caso, al Ministerio Fiscal a los efectos de la exigencia de la responsabilidad que proceda.



Notas de vigencia

Ap. 4 modificado por [art. 28.5](#) de [Ley 13/2005, de 11 noviembre LAN2005\569](#).

Ap. 2 modificado por [art. 28.4](#) de [Ley 13/2005, de 11 noviembre LAN2005\569](#).

SECCIÓN 2ª.

El restablecimiento del orden jurídico perturbado y reposición de la realidad física alterada

Artículo 182.

Restablecimiento del orden jurídico perturbado

1. El restablecimiento del orden jurídico perturbado por un acto o un uso objeto de la suspensión a que se refiere el artículo anterior, o que no estando ya en curso de ejecución se haya terminado sin la aprobación o licencia urbanística preceptivas o, en su caso, orden de ejecución, o contraviniendo las condiciones de las mismas, tendrá lugar mediante la legalización del correspondiente acto o uso o, en su caso, la reposición a su estado originario de la realidad física alterada, dependiendo, respectivamente, de que las obras fueran compatibles o no con la ordenación vigente.

2. Cuando las obras pudieran ser compatibles con la ordenación urbanística vigente, al suspenderse el acto o el uso o, en el supuesto en que uno u otro estuviera terminado, al apreciarse la concurrencia de alguna de las circunstancias señaladas en el apartado anterior, se requerirá al interesado para que inste la legalización en el

plazo de dos meses, ampliables por una sola vez hasta un máximo de otros dos meses en atención a la complejidad del proyecto, o proceda a ajustar las obras al título habilitante en el plazo previsto en el mismo.

3. Regirán para la solicitud, tramitación y resolución de la legalización las mismas reglas establecidas para las aprobaciones o licencias que deban ser otorgadas. Reglamentariamente se establecerán los supuestos y condiciones en los que, con carácter excepcional y en aplicación del principio de proporcionalidad, quepa la legalización aun con disconformidades no sustanciales con la ordenación urbanística aplicable, por resultar de imposible o muy difícil reposición.

4. Si transcurrido el plazo concedido al efecto no se hubiera procedido aún a instar la legalización, procederá la imposición de sucesivas multas coercitivas por períodos mínimos de un mes y cuantía, en cada ocasión, del diez por ciento del valor de las obras ejecutadas y, en todo caso y como mínimo, 600 euros. Ello sin perjuicio de lo regulado en el artículo siguiente.

5. El plazo máximo en el que debe notificarse la resolución expresa que recaiga en el procedimiento de restablecimiento del orden jurídico perturbado será de un año a contar desde la fecha de su iniciación.



Notas de vigencia

Ap. 2 modificado por [art. 28.6](#) de [Ley 13/2005, de 11 noviembre LAN\2005\569](#).

Artículo 183.

Reposición de la realidad física alterada

1. Procederá adoptar la medida de reposición de la realidad física alterada cuando:

a) Las obras sean manifiestamente incompatibles con la ordenación urbanística,

b) se inste la legalización y ésta haya sido denegada,

c) se haya instado la legalización en el plazo concedido al efecto y de las actuaciones de instrucción realizadas en el procedimiento resulte la improcedencia legal de dicha legalización por disconformidad de los actos con las determinaciones de la legislación y de la ordenación urbanística aplicables.

2. Las propuestas de resolución que se formulen en los procedimientos de restablecimiento del orden jurídico perturbado o de reposición de la realidad física alterada deberán incluir, cuando proceda, las disposiciones sobre plazos y otras materias que se estimen precisas para la reposición, a costa del interesado, de las cosas al estado inmediatamente anterior a la apreciación de las circunstancias a que se refieren los artículos 181.1 y 182.1 de esta Ley, incluida la demolición o en su caso reconstrucción.

3. En el caso de parcelaciones urbanísticas en terrenos que tengan el régimen del suelo no urbanizable, el restablecimiento del orden jurídico perturbado se llevará a cabo mediante la reagrupación de las parcelas a través de una reparcelación forzosa de las que han sido objeto de dichos actos de previa parcelación, en la forma que se determine reglamentariamente.

4. Si el o los responsables de la alteración de la realidad repusieran ésta por sí mismos a su estado anterior en los términos dispuestos por la correspondiente resolución, tendrán derecho a la reducción en un cincuenta por ciento de la multa que deba imponerse o se haya impuesto en el procedimiento sancionador o a la devolución del importe correspondiente de la que ya hubieran satisfecho, así como, en su caso, a la minoración o extinción de las sanciones accesorias a que se refiere el [artículo 209](#).

5. El Ayuntamiento o la Consejería con competencias en materia de urbanismo, en su caso, sin perjuicio de la correspondiente medida de suspensión acordada, dispondrá la inmediata demolición de las actuaciones de urbanización o edificación que sean manifiestamente incompatibles con la ordenación urbanística, previa audiencia del interesado, en el plazo máximo de un mes.



Notas de vigencia

Ap. 1 modificado por [art. 28.7](#) de [Ley 13/2005, de 11 noviembre LAN\2005\569](#).

Ap. 2 añadido por [art. 28.7](#) de [Ley 13/2005, de 11 noviembre LAN\2005\569](#).

Ap. 3 renumerado por [art. 28.8](#) de [Ley 13/2005, de 11 noviembre LAN\2005\569](#). Su anterior numeración era ap. 2.

Ap. 4 renumerado por [art. 28.8](#) de [Ley 13/2005, de 11 noviembre LAN\2005\569](#). Su anterior numeración era ap. 3.
Ap. 5 añadido por [art. 28.9](#) de [Ley 13/2005, de 11 noviembre LAN\2005\569](#).

Artículo 184.

Incumplimiento de órdenes de reposición de la realidad física alterada

1. El incumplimiento de las órdenes de reposición de la realidad física a su estado anterior dará lugar, mientras dure, a la imposición de hasta doce multas coercitivas con una periodicidad mínima de un mes y cuantía, en cada ocasión, del diez por ciento del valor de las obras realizadas y, en todo caso, como mínimo de 600 euros.

2. En cualquier momento, una vez transcurrido el plazo que, en su caso, se haya señalado en la resolución de los procedimientos de restablecimiento del orden jurídico perturbado o de reposición de la realidad física alterada, para el cumplimiento voluntario de dichas órdenes por parte del interesado, podrá llevarse a cabo su ejecución subsidiaria a costa de éste; ejecución a la que deberá procederse en todo caso una vez transcurrido el plazo derivado de la duodécima multa coercitiva.



Notas de vigencia

Ap. 2 modificado por [art. 28.10](#) de [Ley 13/2005, de 11 noviembre LAN\2005\569](#).

Artículo 185.

Plazo para el ejercicio de la potestad de protección de la legalidad urbanística

1. Las medidas, cautelares o definitivas, de protección de la legalidad urbanística y restablecimiento del orden jurídico perturbado previstas en este Capítulo sólo podrán adoptarse válidamente mientras los actos estén en curso de ejecución, realización o desarrollo y dentro de los cuatro años siguientes a su completa terminación.

2. La limitación temporal del apartado anterior no regirá para el ejercicio de la potestad de protección de la legalidad urbanística y restablecimiento del orden jurídico perturbado respecto de los siguientes actos y usos:

- A) Los de parcelación urbanística en terrenos que tengan la consideración de suelo no urbanizable.
- B) Los que afecten a:
 - a) Terrenos clasificados como suelo no urbanizable de especial protección o incluidos en la Zona de Influencia del Litoral.
 - b) Bienes o espacios catalogados.
 - c) Parques, jardines, espacios libres o infraestructuras o demás reservas para dotaciones, en los términos que se determinen reglamentariamente.
 - d) Las determinaciones pertenecientes a la ordenación estructural de los Planes Generales de Ordenación Urbanística o de los Planes de Ordenación Intermunicipal, en los términos que se determinen reglamentariamente.

SECCIÓN 3ª.

La relación entre las actuaciones de protección de la legalidad y el procedimiento sancionador

Artículo 186.

Requerimiento de legalización y procedimiento sancionador

1. La apreciación de la presunta comisión de una infracción urbanística definida en esta Ley dará lugar a la incoación, instrucción y resolución del correspondiente procedimiento sancionador, sean o no legalizables los actos o usos objeto de éste.

2. El procedimiento derivado del requerimiento que se practique instando la legalización y, en su caso, la reposición a su estado originario de la realidad física alterada se instruirá y resolverá con independencia del

procedimiento sancionador que hubiera sido incoado, pero de forma coordinada con éste.

Artículo 187.

Imposición de la sanción y reposición de la realidad física alterada

Si en el momento de formularse la propuesta de resolución en el procedimiento sancionador aún no hubiera recaído resolución en el de la legalización, se deberá hacer constar expresamente la pendencia de la adopción de las medidas procedentes para el pleno restablecimiento del orden jurídico infringido y, por tanto, en su caso, para la reposición a su estado originario de la realidad física alterada.

SECCIÓN 4ª.

Las competencias de la Comunidad Autónoma

Artículo 188.

Competencias de la Comunidad Autónoma de Andalucía en materia de protección de la ordenación urbanística

1. En las actuaciones llevadas a cabo sin licencia u orden de ejecución, la Consejería con competencias en materia de urbanismo, transcurridos diez días desde la formulación del requerimiento al Alcalde para que adopte el pertinente acuerdo municipal sin que se haya procedido a la efectiva suspensión de dichas actuaciones, podrá adoptar las medidas cautelares de suspensión previstas en el artículo 181.1 cuando los actos o los usos correspondientes:

- a) Supongan una actividad de ejecución realizada sin el instrumento de planeamiento preciso para su legitimación.
- b) Tengan por objeto una parcelación urbanística en terrenos que tengan el régimen del suelo no urbanizable.
- c) Comporten de manera manifiesta y grave una de las afecciones previstas en el artículo 185.2.B) de esta Ley.

2. La Administración que haya adoptado la medida cautelar prevista en el apartado anterior lo pondrá inmediatamente en conocimiento de la otra Administración, que deberá abstenerse de ejercer dicha competencia.

3. Cuando se lleve a cabo alguno de los actos o usos previstos en el apartado 1, la Consejería con competencias en materia de urbanismo, transcurrido sin efecto un mes desde la formulación de requerimiento al Alcalde para la adopción del pertinente acuerdo municipal, podrá adoptar las medidas necesarias para la reparación de la realidad física alterada. Todo ello sin perjuicio de la competencia municipal para la legalización, mediante licencia, de los actos y usos, cuando proceda.

4. El transcurso de los plazos citados en los apartados 1 y 3, sin que sea atendido el correspondiente requerimiento, dará lugar, además, a cuantas responsabilidades civiles, administrativas y penales se deriven legalmente.



Notas de vigencia

Modificado por [art. 28.11](#) de [Ley 13/2005, de 11 noviembre LAN\2005\569](#).

SECCIÓN 5ª.

Las licencias u órdenes de ejecución incompatibles con la ordenación urbanística

Artículo 189.

Suspensión de licencias y de órdenes de ejecución

1. El Alcalde, de oficio o a solicitud de cualquier persona, así como a instancia de la Consejería competente en materia de urbanismo en los casos previstos en el [artículo 188.1](#), dispondrá la suspensión de la eficacia de

una licencia urbanística u orden de ejecución y, consiguientemente, la paralización inmediata de los actos que estén aún ejecutándose a su amparo, cuando el contenido de dichos actos administrativos constituya o legitime de manera manifiesta alguna de las infracciones urbanísticas graves o muy graves definidas en esta Ley.

2. El Alcalde procederá a dar traslado directo de la resolución de suspensión al órgano jurisdiccional competente, en los términos y a los efectos previstos en la legislación reguladora de la jurisdicción contencioso-administrativa.

3. Las actuaciones a que se refiere este artículo serán independientes a todos los efectos de las de carácter sancionador.

4. La suspensión administrativa de la eficacia de las licencias conllevará la suspensión de la tramitación de las de ocupación o primera utilización, así como de la prestación de los servicios que, con carácter provisional, hayan sido contratados con las empresas suministradoras, a las que deberá darse traslado de dicho acuerdo.



Notas de vigencia

Ap. 4 añadido por [art. 28.12](#) de [Ley 13/2005, de 11 noviembre LAN2005\569](#).

Artículo 190.

Revisión de licencias urbanísticas y de órdenes de ejecución

1. Sin perjuicio de lo dispuesto en el artículo anterior, las licencias urbanísticas y las órdenes de ejecución, así como cualquier otro acto administrativo previsto en esta Ley, cuyo contenido constituya o habilite de manera manifiesta alguna de las infracciones urbanísticas graves o muy graves definidas en esta Ley, deberán ser objeto de revisión por el órgano competente, de conformidad con lo establecido en legislación reguladora del Régimen Jurídico de las Administraciones Públicas y del Procedimiento Administrativo Común.

2. Los procedimientos de revisión, a los que se refiere el apartado anterior, o de declaración de lesividad serán independientes a todos los efectos de los de carácter sancionador.

TÍTULO VII.

Las infracciones urbanísticas y sanciones

CAPÍTULO I.

Disposiciones generales

SECCIÓN 1ª.

Las infracciones urbanísticas y sus consecuencias

Artículo 191.

Infracción urbanística

Son infracciones urbanísticas las acciones u omisiones que estén tipificadas y sancionadas como tales en esta Ley.

Artículo 192.

Consecuencias legales de las infracciones urbanísticas

1. Toda acción u omisión tipificada como infracción urbanística en esta Ley dará lugar a la adopción de las medidas siguientes:

a) Las precisas para la protección de la legalidad urbanística y el restablecimiento del orden jurídico perturbado.

b) Las que procedan para la exigencia de la responsabilidad sancionadora y disciplinaria administrativas o penal.

c) Las pertinentes para el resarcimiento de los daños y la indemnización de los perjuicios a cargo de quienes sean declarados responsables.

2. En todo caso se adoptarán las medidas dirigidas a la reposición de la realidad física alterada al estado anterior a la comisión de la infracción.

SECCIÓN 2ª.

Las personas responsables

Artículo 193.

Personas responsables

Son responsables de las infracciones urbanísticas a todos los efectos:

1. En los actos de parcelación urbanística, urbanización, construcción o edificación, instalación o cualquier otro de transformación o uso del suelo, del vuelo o del subsuelo ejecutados, realizados o desarrollados sin concurrencia de los presupuestos legales para su legitimidad:

a) Los propietarios, promotores, constructores, según se definen en la [Ley 38/1999, de 5 de noviembre](#), de Ordenación de la Edificación, urbanizadores y cuantas otras personas tengan atribuidas facultades decisorias sobre la ejecución o el desarrollo de los actos, así como los técnicos titulados directores de los mismos, y los redactores de los proyectos cuando en estos últimos concorra dolo, culpa o negligencia grave.

b) Los titulares o miembros de los órganos administrativos y los funcionarios públicos que, por acción u omisión, hayan contribuido directamente a la producción de la infracción.

2. En los actos a que se refiere el apartado anterior ejecutados, realizados o desarrollados al amparo de actos administrativos que constituyan o legitimen una infracción urbanística:

a) El titular del órgano administrativo unipersonal que haya otorgado las licencias o aprobaciones sin los preceptivos informes o en contra de los emitidos en sentido desfavorable por razón de la infracción, los miembros de los órganos colegiados que hayan votado a favor de dichas licencias o aprobaciones en idénticas condiciones y el Secretario que en su informe no haya advertido de la omisión de alguno de los preceptivos informes técnico y jurídico, así como los funcionarios facultativos que hayan informado favorablemente las licencias o aprobaciones.

b) Las personas enumeradas en el apartado 1 de este artículo en caso de dolo, culpa o negligencia grave.

3. En los casos de prestación de servicios que se tipifican como infracción urbanística en el [artículo 207.2.a\)](#) son responsables las empresas suministradoras.

4. Las personas jurídicas son responsables de las infracciones urbanísticas cometidas por sus órganos o agentes y, en su caso, asumirán el coste de las medidas de restablecimiento del orden jurídico perturbado y de las indemnizaciones por daños y perjuicios a terceros a que haya lugar.

No obstante, no podrá imponerse sanción a las Administraciones Públicas, sin perjuicio de las responsabilidades en que hayan podido incurrir las personas físicas que actúen por ellas y de la exigencia de indemnización de daños y perjuicios, así como de la restitución de la realidad física alterada y del beneficio ilícito obtenido.

De la obligación de pago de las multas y del beneficio ilícito obtenido impuesta a las personas jurídicas en virtud de lo establecido en esta Ley son responsables subsidiarios:

a) Los gestores o administradores cuya conducta haya sido determinante de que la persona jurídica incurriera en la infracción.

b) Las entidades que, por sus participaciones en el capital o por cualquier otro medio, controlen o dirijan la actividad de la responsable principal, salvo que deban ser consideradas directamente autoras de la infracción.

5. También podrán ser sancionadas las entidades y uniones sin personalidad jurídica, tales como comunidades de bienes o herencias yacentes, cuando la infracción consista en la transgresión de deberes o de

prohibiciones cuyo cumplimiento les corresponda.

Artículo 194.

Muerte o extinción de las personas responsables de las infracciones

1. La muerte de la persona física extingue su responsabilidad por las infracciones previstas en esta Ley, sin perjuicio de que la Administración adopte las medidas no sancionadoras que procedan y de que, en su caso, exija de los herederos o de quien se haya beneficiado o lucrado con la infracción el beneficio ilícito obtenido de su comisión.

2. Si la persona jurídica autora de una infracción prevista en esta Ley se extinguiera antes de ser sancionada, se considerarán autores a las personas físicas que, desde sus órganos de dirección o actuando a su servicio o por ellas mismas, determinaron con su conducta la comisión de la infracción.

3. En caso de extinción de la persona jurídica responsable, los socios o partícipes en el capital responderán solidariamente, y hasta el límite del valor de la cuota de liquidación que se les hubiera adjudicado, del pago de la sanción o en su caso del coste de la reposición de la realidad física alterada.

SECCIÓN 3ª.

La competencia y el procedimiento

Artículo 195.

Competencia para iniciar, instruir y resolver

1. La competencia para iniciar y resolver los procedimientos sancionadores corresponde:

a) Al Alcalde del correspondiente municipio o al concejal en quien delegue.

b) A la Consejería competente en materia de urbanismo cuando el acto o uso origen del expediente sea de los contemplados en los párrafos a), b) o c) del artículo 188.1 de esta Ley, previo requerimiento al Alcalde para que en el plazo máximo de quince días inicie el correspondiente procedimiento sancionador, sin que dicho requerimiento hubiera sido atendido, o, directamente, cuando la citada Consejería hubiese adoptado la medida cautelar de suspensión de conformidad con lo previsto en el artículo 188 de esta Ley.

El transcurso del citado plazo de quince días, sin ser atendido, dará lugar, además, a cuantas responsabilidades civiles, administrativas y penales se deriven legalmente.

Asimismo, le corresponderá la competencia cuando los actos constitutivos de la infracción se realicen al amparo de licencia o, en su caso, en virtud de orden de ejecución, que hayan sido anuladas a instancia de la Administración Autónoma.

2. La instrucción de los procedimientos sancionadores corresponderá a funcionarios que ocupen puestos de trabajo en las unidades administrativas dedicadas al ejercicio de las funciones de inspección, de conformidad con lo regulado en el [artículo 179](#) de esta Ley.

3. Las competencias para el inicio, instrucción y resolución de los procedimientos para exigencia de responsabilidad disciplinaria son las que resulten de la legislación aplicable a la correspondiente Administración.

4. En los casos de indicios de delito o falta en el hecho que haya motivado el inicio del procedimiento sancionador, la Administración competente para imponer la sanción lo pondrá en conocimiento del Ministerio Fiscal, suspendiendo la instrucción del procedimiento hasta el pronunciamiento de la autoridad judicial.

Igual suspensión del procedimiento sancionador procederá desde que el órgano administrativo tenga conocimiento de la sustanciación de actuaciones penales por el mismo hecho.



Notas de vigencia

Ap. 1 modificado por [art. 28.13](#) de [Ley 13/2005, de 11 noviembre LAN\2005\569](#).

Artículo 196.**Procedimiento para el ejercicio de la potestad sancionadora**

1. La potestad sancionadora se ejercerá observando el procedimiento establecido al efecto por la legislación del Procedimiento Administrativo Común.
2. El plazo máximo en el que debe notificarse la resolución expresa del procedimiento sancionador será de un año a contar desde la fecha del acuerdo de iniciación.
3. La potestad disciplinaria se ejercerá observando el procedimiento establecido en la legislación reguladora de la función pública.
4. A efectos de la exigencia de la responsabilidad disciplinaria de los titulares y miembros de órganos administrativos y funcionarios públicos, la determinación del tipo de infracción y de la cuantía de la sanción será la que para cada caso se prevea en este título.

Artículo 197.**Destino de las multas**

1. El importe de la multa corresponderá al respectivo municipio, salvo en los casos en que la Consejería competente en materia de urbanismo hubiera iniciado y resuelto el procedimiento sancionador.
2. Los importes en concepto de sanciones, una vez descontado el coste de la actividad administrativa de inspección que reglamentariamente se establezca, se integrarán en el patrimonio público de suelo, destinándose especialmente a actuaciones, previstas en el planeamiento, en equipamientos y espacios libres dentro de la ciudad consolidada.

SECCIÓN 4ª.**Las reglas para la exigencia de responsabilidad sancionadora y la aplicación de las sanciones****Artículo 198.****Anulación del acto o actos administrativos legitimantes como presupuesto de la exigencia de responsabilidad**

1. Cuando los actos constitutivos de infracción se realicen al amparo de la aprobación o licencia preceptivas o, en su caso, en virtud de orden de ejecución y de acuerdo con sus respectivas condiciones, no podrá imponerse sanción administrativa alguna mientras no se proceda a la anulación del título administrativo que en cada caso los ampare.
2. Si la anulación es consecuencia de la del instrumento de planeamiento o de gestión del que sean ejecución o aplicación, no habrá lugar a imposición de sanción alguna a quienes hayan actuado ateniéndose a dichos actos administrativos, salvo a los que hayan promovido el instrumento anulado en caso de dolo, culpa o negligencia grave.

Artículo 199.**Compatibilidad de las sanciones**

Las multas por la comisión de infracciones se impondrán con independencia de las demás medidas previstas en esta Ley.

Artículo 200.**Carácter independiente de las multas**

Las multas que se impongan a los distintos responsables de una misma infracción urbanística tienen entre sí carácter independiente.

Artículo 201.**Infracciones concurrentes y continuadas**

1. Al responsable de dos o más infracciones tipificadas en esta Ley se le impondrán las sanciones correspondientes a cada una de ellas.

2. Las sanciones de esta Ley no impedirán la imposición de las previstas en otras Leyes por infracciones concurrentes, salvo que esas Leyes dispongan otra cosa.

3. No obstante, se moderará la extensión de las sanciones, dentro del margen previsto para cada infracción por la Ley, para que el conjunto de las procedentes, de conformidad con los apartados anteriores, sea proporcionado a la real gravedad de la conducta del infractor y a su culpabilidad.

4. No se aplicará lo dispuesto en los apartados anteriores cuando se realice una pluralidad de acciones u omisiones, cada una de ellas constitutiva de un mismo tipo de infracción urbanística, en ejecución de un plan preconcebido o aprovechando idéntica ocasión.

5. También procederá la imposición de una única sanción pese a la existencia de varias infracciones urbanísticas concurrentes cuando una de ellas haya sido medio imprescindible para cometer la otra, o cuando de la comisión de una derive necesariamente la de otras. En estos casos se impondrá la sanción más grave de las que correspondan a las diversas infracciones urbanísticas cometidas, y dentro de los márgenes establecidos legalmente para ella.

Artículo 202.**Exclusión de beneficio económico**

1. En ningún caso podrán las infracciones urbanísticas reportar a sus responsables un beneficio económico. Cuando la suma de la multa y del coste de la reposición de la realidad física alterada al estado anterior a la comisión de la infracción arroje una cifra inferior a dicho beneficio, se incrementará la cuantía de la multa hasta alcanzar el importe del mismo.

2. En los casos en que el restablecimiento del orden infringido no exija actuación material alguna, ni existan terceros perjudicados, la multa no podrá ser inferior al beneficio obtenido.

3. En las parcelaciones urbanísticas ilegales el importe de la multa, cuando sea inferior al ciento cincuenta por ciento del beneficio obtenido, deberá incrementarse hasta alcanzar este importe. En ningún caso podrá ser inferior a la diferencia entre el valor inicial y el de venta de las parcelas correspondientes.

Artículo 203.**Graduación de las sanciones**

Cuando en el procedimiento se aprecie alguna circunstancia agravante o atenuante de las recogidas en los dos artículos siguientes, la multa deberá imponerse por una cuantía de la mitad superior o inferior de la correspondiente escala, respectivamente, fijándose la misma en función de la ponderación de la incidencia de dichas circunstancias en la valoración global de la infracción. Las mismas reglas se observarán, según los casos, cuando concurra alguna o algunas de las circunstancias mixtas establecidas en el [artículo 206](#) de esta Ley.

Artículo 204.**Circunstancias agravantes**

Son circunstancias agravantes:

a) Prevalerse, para la comisión de la infracción, de la titularidad de un oficio o cargo público, salvo que el hecho constitutivo de la misma haya sido realizado, precisamente, en el ejercicio del deber funcional propio del cargo u oficio.

b) El empleo de violencia o cualquier otro tipo de coacción sobre la autoridad o funcionario público encargados del cumplimiento de la legalidad, o mediación de soborno, salvo que los hechos sean constitutivos

de delito.

c) La manipulación de los supuestos de hecho, la declaración de datos falsos o incorrectos o la falsificación de documentos, salvo que los hechos sean constitutivos de delito.

d) El aprovechamiento en beneficio propio de una grave necesidad pública o de los particulares perjudicados.

e) La comisión de la infracción por persona a la que se haya impuesto con anterioridad una sanción firme por cualesquiera infracciones graves o muy graves en los últimos cuatro años.

f) La iniciación de los actos sin orden escrita del técnico titulado director y las modificaciones en su ejecución sin instrucciones expresas de dicho técnico.

g) La persistencia en las obras, actuaciones o usos tras la advertencia del inspector, de acuerdo con lo establecido en el [artículo 180.1](#).

Artículo 205.

Circunstancias atenuantes

Son circunstancias atenuantes:

a) La ausencia de intención de causar un daño tan grave a los intereses públicos o privados afectados.

b) La reparación voluntaria y espontánea del daño causado.

c) La paralización de las obras o el cese en la actividad o uso, de modo voluntario, tras la pertinente advertencia del inspector de acuerdo con lo establecido en el [artículo 180.1](#) de esta Ley.

Artículo 206.

Circunstancias mixtas

Son circunstancias que, según en cada caso concreto, atenúan o agravan la responsabilidad:

a) El grado de conocimiento de la normativa legal y de las reglas técnicas de obligatoria observancia por razón del oficio, profesión o actividad habitual.

b) El beneficio obtenido de la infracción o, en su caso, la realización de ésta sin consideración al posible beneficio económico.

CAPÍTULO II.

Los tipos básicos de las infracciones y las sanciones

SECCIÓN 1ª.

Las infracciones urbanísticas y las sanciones

Artículo 207.

Clases de infracciones

1. Las infracciones urbanísticas se clasifican en leves, graves y muy graves.

2. Son infracciones leves:

a) La prestación de servicios por parte de las empresas suministradoras sin exigir la acreditación de la correspondiente licencia cuando ésta proceda, o cuando hubiese transcurrido el plazo establecido en la contratación provisional, así como la continuidad en la prestación cuando haya sido adoptada la suspensión cautelar.

b) Todas las que, estando contempladas en el apartado siguiente, sean expresamente excepcionadas en él de su clasificación como graves.

3. Son infracciones graves:

a) La ejecución, realización o desarrollo de actos de parcelación urbanística, urbanización, construcción o edificación e instalación o cualquier otro de transformación de uso del suelo o del subsuelo, que estando sujeto a licencia urbanística o aprobación, se ejecuten sin la misma o contraviniendo sus condiciones, salvo que sean de modificación o reforma y que, por su menor entidad, no precisen de proyecto técnico, en cuyo caso tendrán la condición de infracción leve.

b) Los incumplimientos, con ocasión de la ejecución de los instrumentos de planeamiento, de deberes y obligaciones impuestos por esta Ley o, en virtud de la misma, por dichos instrumentos y los de gestión y ejecución, salvo que se subsanen voluntariamente tras el primer requerimiento formulado al efecto por la Administración, en cuyo caso tendrán la condición de leves.

c) La obstaculización al ejercicio de las funciones propias de la potestad inspectora a que se refieren los artículos 179 y [180](#) de esta Ley.

d) La ejecución, realización o desarrollo de actos de parcelación, urbanización, construcción o edificación e instalación, o cualquier otro de transformación del uso del suelo, que sean contrarios a la ordenación territorial o urbanística.

4. Son infracciones muy graves:

A) Las parcelaciones urbanísticas en terrenos que tienen el régimen del suelo no urbanizable.

B) Las actividades de ejecución sin el instrumento de planeamiento preciso para su legitimación.

C) Las tipificadas como graves en el apartado anterior, cuando afecten a:

a) Suelos no urbanizables de especial protección o incluidos en la zona de influencia del litoral.

b) Parques, jardines, espacios libres, infraestructuras y demás reservas para dotaciones.

c) Bienes o espacios catalogados.

d) Otras determinaciones de la ordenación estructural previstas en el instrumento de planeamiento, cuyo desarrollo o ejecución se vea imposibilitado.

D) La inobservancia de las medidas cautelares de suspensión ordenadas con motivo del ejercicio de la potestad de protección de la legalidad urbanística y de restablecimiento del orden jurídico perturbado.



Notas de vigencia

Ap. 4 C) a) modificado por [art. 28.15](#) de [Ley 13/2005, de 11 noviembre LAN\2005\569](#).

Ap. 3 letra d) añadido por [art. 28.14](#) de [Ley 13/2005, de 11 noviembre LAN\2005\569](#).

Artículo 208.

Sanciones

1. Las sanciones por la comisión de infracciones urbanísticas son las multas que para cada tipo específico se prevén en el Capítulo III de este mismo Título o, cuando la conducta infractora no sea objeto de tipificación específica, la establecida en el apartado 3 de este artículo para los tipos básicos descritos en el artículo 207 según la clase de infracción de que se trate, teniendo en cuenta, en ambos casos, las reglas establecidas para la exigencia de la responsabilidad sancionadora y la aplicación de las sanciones.

2. Si el hecho constitutivo de una infracción pudiera ser legalizado por no ser disconforme con la ordenación urbanística, la sanción que corresponda según el apartado anterior se reducirá en un setenta y cinco por ciento de su importe.

3. Sin perjuicio de la aplicación de lo dispuesto en el apartado anterior y salvo que la infracción constituya uno

de los tipos específicos del Capítulo III de este Título, las infracciones urbanísticas serán sancionadas con las siguientes multas:

- a) Infracciones leves: multa desde 600 euros hasta 2.999 euros.
- b) Infracciones graves: multa desde 3.000 euros hasta 5.999 euros.
- c) Infracciones muy graves: multa desde 6.000 euros hasta 120.000 euros.



Notas de vigencia

Ap. 3 modificado por [art. 28.17](#) de [Ley 13/2005, de 11 noviembre LAN\2005\569](#).
Ap. 1 modificado por [art. 28.16](#) de [Ley 13/2005, de 11 noviembre LAN\2005\569](#).

Artículo 209.

Medidas sancionadoras accesorias

1. La comisión de infracciones urbanísticas graves y muy graves, además de las multas, podrá dar lugar, cuando proceda, a la imposición de las siguientes sanciones accesorias:

- a) Prohibición de contratar obras con la Administración Pública correspondiente.
 - b) Inhabilitación para ser beneficiario de subvenciones, incentivos fiscales y cualesquiera otras medidas de fomento de los actos que, conforme a esta Ley, precisen de licencias, aprobaciones o autorizaciones, u órdenes de ejecución, según la índole del acto con motivo de la cual haya sido cometida la infracción.
 - c) Prohibición de ejercicio del derecho de iniciativa para la atribución de la actividad de ejecución en unidades de ejecución y de participación en cualquier otra forma en iniciativas o alternativas a éstas formuladas por propietarios o terceros.
2. Las sanciones a que se refiere el apartado anterior podrán ser impuestas por un máximo de dos años en las infracciones graves, y de cuatro años en las muy graves, sin perjuicio de lo regulado en el [artículo 183](#).
3. No obstante, tales sanciones quedarán sin efecto si, antes de que transcurran los plazos previstos para las mismas, los infractores proceden voluntariamente a reponer la realidad física o jurídica alterada, o bien acceden a la legalización de la construcción o uso.

SECCIÓN 2ª.

La prescripción de infracciones urbanísticas y de sanciones

Artículo 210.

Inicio del cómputo de la prescripción de las infracciones y de las sanciones

1. El plazo de prescripción de las infracciones urbanísticas comenzará a computarse desde el día en que la infracción se haya cometido o, en su caso, desde aquél en que hubiera podido incoarse el procedimiento. A este último efecto, se entenderá posible la incoación del procedimiento sancionador desde el momento de la aparición de signos externos que permitan conocer los hechos constitutivos de la infracción, y nunca antes de la completa terminación de los actos.

En los supuestos de actos constitutivos de una infracción urbanística que se realicen al amparo de aprobación, licencia preceptiva u orden de ejecución, el plazo de prescripción empezará a computarse desde el momento de la anulación del título administrativo que los ampare.

2. El plazo de prescripción de las sanciones comenzará a computar desde el día siguiente a aquel en que adquiriera firmeza la resolución por la que se imponga la sanción.



Notas de vigencia

Ap. 1 modificado por [art. 28.18](#) de [Ley 13/2005, de 11 noviembre LAN\2005\569](#).

Artículo 211.**Prescripción de las infracciones y de las sanciones**

1. Las infracciones urbanísticas graves y muy graves prescriben a los cuatro años y las leves al año. Ello sin perjuicio de lo regulado en el [artículo 185](#) para la adopción de las medidas de protección de la legalidad urbanística y de restablecimiento del orden jurídico perturbado.

2. Las sanciones impuestas por faltas muy graves y graves prescriben a los tres años y las impuestas por faltas leves al año.

CAPÍTULO III.**Los tipos específicos de las infracciones urbanísticas y las sanciones****SECCIÓN 1ª.****Las infracciones y las sanciones en materia de parcelación****Artículo 212.****Parcelaciones en suelo urbano**

Se sancionarán con multa del diez al veinte por ciento del valor en venta de los terrenos afectados las parcelaciones urbanísticas en suelo urbano que contradigan las determinaciones de la ordenación urbanística.

Artículo 213.**Parcelaciones en terrenos con el régimen jurídico del suelo urbanizable**

Se sancionarán con multa del quince al treinta por ciento del valor en venta de los terrenos afectados las parcelaciones urbanísticas en suelo con el régimen del urbanizable que contradigan las determinaciones de la ordenación urbanística, o de la ejecución de ésta.

Artículo 214.**Parcelaciones en terrenos que tengan el régimen del suelo no urbanizable**

1. Se sancionarán con multa del cuarenta al ochenta por ciento del valor de los terrenos afectados las parcelaciones urbanísticas en terrenos que tengan el régimen del suelo no urbanizable, no siendo nunca inferior a la diferencia entre el valor inicial y el de venta de las parcelas correspondientes.

2. Se sancionarán con multa del veinte al cuarenta por ciento del valor de los terrenos afectados aquellas segregaciones sobre terrenos que tengan dimensiones inferiores o iguales a las determinadas como mínimas en el instrumento de planeamiento.

SECCIÓN 2ª.**Las infracciones y las sanciones en materia de ejecución****Artículo 215.****Obras de urbanización**

Se sancionará con multa del setenta y cinco al ciento cincuenta por ciento del valor de las obras ejecutadas la realización de obras de vialidad, infraestructuras, servicios y otras de urbanización que se ejecuten en cualquier clase de suelo contraviniendo las determinaciones de la ordenación urbanística aplicable.

Artículo 216.**Desarrollo de instrumentos de gestión y ejecución**

1. Se sancionará con multa de 600 euros a 60.000 euros el incumplimiento de las obligaciones y deberes para la ejecución del planeamiento derivados de los instrumentos de gestión y de ejecución correspondientes.
2. La cuantía de la multa se determinará en atención al valor de las obligaciones incumplidas.

Artículo 217.

Conservación de obras de urbanización y de construcciones y edificaciones

1. Se sancionará con multa de 600 euros a 60.000 euros el incumplimiento de las obligaciones asumidas de conservar y mantener las obras de urbanización y las dotaciones y servicios públicos correspondientes, así como las de conservar y rehabilitar las construcciones y edificaciones que el instrumento de planeamiento considere de especial protección por su valor arquitectónico, histórico o cultural.
2. La cuantía de la multa será proporcional al grado de deterioro o abandono, producido por el incumplimiento, de los elementos de la urbanización, las dotaciones y servicios públicos correspondientes y, en su caso, de las construcciones y edificaciones.

SECCIÓN 3ª.

Las infracciones y las sanciones en materia de edificación y uso del suelo

Artículo 218.

Obras en parcelas y solares edificables

1. Se sancionará con multa del cincuenta al cien por cien del valor de la obra ejecutada la realización de obras de construcción o edificación e instalación, en unidades aptas al efecto o en parcelas o solares edificables, cuando:
 - a) Contradigan las determinaciones de la ordenación urbanística aplicable en materia de usos, situación de la edificación y ocupación permitida en la superficie de la parcela, edificabilidad u ocupación y altura.
 - b) Excedan de las permitidas con carácter general o particularizado en la situación legal de fuera de ordenación.
2. El valor de la obra ejecutada se calculará en función del valor en venta del bien inmueble correspondiente.

Artículo 219.

Obras en contra de la ordenación urbanística

Se sancionará con multa del setenta y cinco al ciento cincuenta por ciento del valor de la obra ejecutada la realización de obras de construcción o edificación e instalación en suelo clasificado como no urbanizable, urbanizable sectorizado y no sectorizado y urbano no consolidado que contradigan las determinaciones de la ordenación urbanística aplicable o se ejecuten, realicen o desarrollen sin la ordenación urbanística pormenorizada o detallada necesaria.

Artículo 220.

Obras en reservas para dotaciones

Se sancionará con multa del ciento cincuenta al doscientos por ciento del valor de los terrenos afectados o de las obras ejecutadas si fuera mayor la realización de cualquier obra de construcción o edificación e instalación en terrenos destinados a parques, jardines o espacios libres, infraestructuras o demás reservas para dotaciones que impidan, dificulten o perturben dicho destino.

Artículo 221.

Otros actos de uso del suelo

Se sancionarán con multa de 600 euros a 90.000 euros los actos de movimientos de tierras, extracción de

áridos, explotación de canteras y depósito de materiales en cualquier clase de suelo que contradigan las determinaciones de la ordenación urbanística aplicable.

La sanción se graduará teniendo en cuenta, entre otras circunstancias, la clasificación, categoría y superficie del suelo afectado y el volumen de la extracción o depósito de materiales.

Artículo 222.

Ocupación, primera utilización y modificación de usos

Se sancionará con multa del veinte al veinticinco por ciento del valor del edificio, establecimiento o instalación, todo cambio en el uso objeto de la licencia o al que estén destinados y que contradiga la ordenación urbanística aplicable.

Artículo 223.

Información y publicidad en las obras

Se sancionará con multa de 600 euros a 6.000 euros el incumplimiento de lo dispuesto en el [artículo 178](#) de esta Ley.

SECCIÓN 4ª.

Las infracciones y las sanciones en materia de bienes y espacios del patrimonio arquitectónico, histórico, cultural, natural y paisajístico

Artículo 224.

Actos con incidencia en bienes o espacios de valor arquitectónico, histórico o cultural

1. Se sancionarán con multa del doscientos al trescientos por ciento del valor de lo destruido o alterado el derribo o demolición, el desmontaje o la desvirtuación en cualquier otra forma, total o parcial, de construcciones, edificaciones o instalaciones objeto de especial protección por la ordenación urbanística aplicable por razones de singular valor arquitectónico, histórico o cultural.

2. Se sancionarán con multa del cien al ciento cincuenta por ciento del valor de lo destruido o alterado las actuaciones previstas en el apartado anterior que afecten a construcciones, edificaciones o instalaciones que, por la ordenación urbanística aplicable, sean objeto de una protección de grado inferior al indicado en el apartado anterior.

Artículo 225.

Actos con incidencia en espacios o bienes de valor natural o paisajístico

1. Se sancionará con multa del doscientos al trescientos por ciento del valor de la obra ejecutada la realización de obras o desarrollos de cualesquiera otras actuaciones que afecten a espacios o bienes objeto de especial protección por la ordenación urbanística por su relevante valor natural o paisajístico.

2. Se sancionará con multa del cien al ciento cincuenta por ciento del valor de la obra ejecutada la realización de obras o desarrollo de cualesquiera otras actuaciones que afecten a espacios o bienes protegidos por la ordenación urbanística por su valor natural o paisajístico.

3. La tala, la quema, el derribo o la eliminación por agentes químicos de masas arbóreas, vegetación arbustiva o de árboles aislados que sean objeto de protección por los instrumentos de planeamiento serán sancionados con multa del cien al ciento cincuenta por ciento de su valor.

SECCIÓN 5ª.

Las infracciones y las sanciones en materia de inspección

Artículo 226.

Actos que supongan obstaculización a la labor inspectora

Se sancionará con multa de 3.000 euros a 6.000 euros la realización de actos a los que se refiere el apartado 3 del [artículo 179](#), que supongan una obstaculización a la función inspectora para la protección de la ordenación urbanística.

DISPOSICIONES ADICIONALES.

Primera.

La situación legal de fuera de ordenación

1. Las construcciones o edificaciones e instalaciones, así como los usos y actividades existentes al tiempo de la aprobación de los instrumentos de planeamiento que resultaren disconformes con los mismos, quedarán en la situación legal de fuera de ordenación.

2. El instrumento de planeamiento definirá, teniendo en cuenta la modulación expresada en el [artículo 34.b\)](#) y sin perjuicio de las recomendaciones que se establezcan por las Normativas Directoras para la Ordenación Urbanística, el contenido de la situación legal a que se refiere el apartado anterior y, en particular, los actos constructivos y los usos de que puedan ser susceptibles las correspondientes construcciones o edificaciones e instalaciones. La anterior definición se particularizará para las actuaciones de urbanización y subsiguiente edificación en las unidades resultantes ejecutadas de forma clandestina o ilegal en terrenos que tengan el régimen del suelo no urbanizable, al margen de la legislación urbanística en vigor con anterioridad a esta Ley o en contradicción con ella, respecto de las que no sea ya legalmente posible, al tiempo de la entrada en vigor de esta Ley, medida alguna de protección de la legalidad y de restablecimiento del orden infringido, y que el referido instrumento de planeamiento determine como incompatibles con el modelo urbanístico que se adopte.

3. En defecto de las directrices y determinaciones previstas en el apartado anterior se aplicarán a las instalaciones, construcciones y edificaciones en situación legal de fuera de ordenación las siguientes reglas:

1ª Con carácter general sólo podrán realizarse las obras de reparación y conservación que exija la estricta conservación de la habitabilidad o la utilización conforme al destino establecido. Salvo las autorizadas con carácter excepcional conforme a la regla siguiente, cualesquiera otras obras serán ilegales y nunca podrán dar lugar a incremento del valor de las expropiaciones.

2ª Excepcionalmente podrán autorizarse obras parciales y circunstanciales de consolidación, cuando no estuviera prevista la expropiación o demolición, según proceda, en un plazo de cinco años, a partir de la fecha en que se pretenda realizarlas. Tampoco estas obras podrán dar lugar a incremento del valor de la expropiación.

Segunda.

Actualización de la cuantía de las multas

Se habilita al Consejo de Gobierno para que reglamentariamente actualice el importe de las multas previstas en esta Ley en la cantidad que resulte de aplicación de conformidad con la variación de los índices de precios al consumo, o parámetro que los sustituya.

Tercera.

Comisiones Provinciales de Valoraciones

1. Se crean las Comisiones Provinciales de Valoraciones como órganos desconcentrados de ámbito provincial de la Junta de Andalucía especializados en materia de expropiación forzosa. Las Comisiones Provinciales de Valoraciones estarán adscritas a la Consejería de Gobernación, la cual les facilitará la infraestructura administrativa necesaria para su adecuado funcionamiento, actuando con plena autonomía funcional en el cumplimiento de sus funciones.

2. Las Comisiones Provinciales de Valoraciones conocerán de los procedimientos de determinación del justiprecio de todas las expropiaciones forzosas cuando la Administración expropiante sea la de la Comunidad Autónoma de Andalucía o cualquiera de las Entidades Locales, y actuarán con competencia resolutoria definitiva, poniendo sus actos fin a la vía administrativa.

3. Las Comisiones Provinciales de Valoraciones se componen de los siguientes miembros, designados en la forma que se determine reglamentariamente:

a) Presidente: Un funcionario de la Junta de Andalucía de un Cuerpo para cuyo ingreso se requiera titulación superior.

b) Vocales:

–Un Letrado al servicio del Gabinete Jurídico de la Junta de Andalucía.

–Cuatro técnicos superiores al servicio de la Comunidad Autónoma, que serán designados en cada caso dependiendo de la naturaleza del bien objeto de la expropiación. De ellos, dos al menos deberán prestar servicios en la Consejería competente en materia de urbanismo.

–Un Notario de libre designación por el decano del Colegio Notarial correspondiente.

–Un técnico facultativo elegido por la Federación Andaluza de Municipios y Provincias.

–Un técnico representante del órgano encargado del catastro.

–Cuando se trate de expropiaciones locales, un representante de la Entidad Local interesada.

c) Secretario: Actuará como Secretario un funcionario de la Junta de Andalucía de un Cuerpo para cuyo ingreso se requiera titulación superior.

4. Podrán actuar de ponentes a los efectos de la preparación de las propuestas de acuerdo e interviniendo en las deliberaciones de las Comisiones con voz, pero sin voto, cualesquiera funcionarios técnicos facultativos al servicio de la Junta de Andalucía o de la Administración Local, según que la expropiante sea una u otra.

5. Reglamentariamente se determinarán la organización y el funcionamiento de las Comisiones.



Notas de desarrollo

Desarrollada por [Decreto 85/2004, de 2 marzo LAN\2004\170](#). [ FEV 06-04-2004]

Cuarta.

Reservas mínimas establecidas por la Ley de Áreas de Transporte de Mercancías en la Comunidad Autónoma de Andalucía

Las reservas para las dotaciones que en la presente Ley se contemplan no serán de aplicación a lo establecido en la [Ley 5/2001, de 4 de junio](#), de Áreas de Transporte de Mercancías en la Comunidad Autónoma de Andalucía.

Quinta.

Medidas cautelares para la plena eficacia de los Planes de Ordenación del Territorio de ámbito subregional

1. El Consejo de Gobierno, previa audiencia del municipio o municipios afectados, podrá acordar, simultáneamente a la formulación del Plan de Ordenación del Territorio de ámbito subregional o con posterioridad a la misma, la suspensión de la tramitación de las modificaciones del planeamiento urbanístico que, según lo establecido en el [artículo 10](#) de esta Ley, afecten a la ordenación estructural y tengan incidencia o interés supramunicipal.

2. El acuerdo del Consejo de Gobierno deberá especificar los contenidos del planeamiento municipal que se verán afectados por esta suspensión. El plazo máximo de vigencia de esta medida será de dos años.

El período de tiempo durante el que se suspenda la tramitación de las modificaciones del planeamiento urbanístico no se computará a los efectos del plazo máximo de la suspensión de las aprobaciones, autorizaciones y licencias urbanísticas previsto en el [artículo 27](#) de esta Ley.

3. La resolución por la que se inicia la información pública de un Plan de Ordenación del Territorio de ámbito subregional motivará por sí sola la suspensión de los contenidos de las innovaciones del instrumento de planeamiento que contravengan las determinaciones propuestas en aquel Plan. Esta medida tendrá una

vigencia máxima de un año desde la resolución citada.

Sexta.

Efectos derivados de la aprobación de planes y programas de viviendas de protección oficial u otros regímenes de protección pública

La aprobación por la Consejería competente de los planes o programas de vivienda de protección oficial u otros regímenes de protección pública llevará implícita la declaración de utilidad pública, a los efectos de la expropiación forzosa ejercida por la Administración de la Junta de Andalucía, de los terrenos destinados a esta finalidad en el instrumento de planeamiento. Los beneficiarios de la expropiación podrán ser los promotores públicos o privados en cada una de las actuaciones, de acuerdo con la normativa en materia de vivienda en los términos y con los requisitos que se prevean reglamentariamente.

Disposición adicional séptima.

1. Durante el período de vigencia del Plan Energético de Andalucía 2003-2006, a los actos de construcción o instalación de infraestructuras, servicios, dotaciones o equipamientos vinculados a la generación mediante fuentes energéticas renovables, incluido su transporte y distribución eléctricas, no les será de aplicación lo previsto en el artículo 52.4 de la presente Ley. Estos actos tendrán una duración limitada, aunque renovable, no inferior en ningún caso al tiempo que sea indispensable para la amortización de la inversión que requiera su materialización.

2. En las autorizaciones de dichas actuaciones a otorgar por la Consejería competente en materia de energía, se incluirán las condiciones para el cumplimiento de lo dispuesto en el apartado 6 del artículo 52, entre ellas la necesaria prestación de garantía por una cuantía igual al importe de los gastos de restitución de los terrenos a su estado original, para lo que se deberá presentar proyecto de desmantelamiento y restitución.

3. Las actuaciones indicadas en el párrafo primero requerirán, además de las autorizaciones que procedan de acuerdo con el resto de las normas de aplicación, el otorgamiento de la correspondiente licencia urbanística municipal, previo informe de la Consejería competente en materia de urbanismo.

4. A los expedientes de otorgamiento de licencia urbanística municipal en tramitación, les será de aplicación lo establecido en esta disposición, para lo cual los titulares de las construcciones o instalaciones deberán presentar ante la Consejería con competencias en materia de energía un proyecto de desmantelamiento y restitución de los terrenos, a fin de dictar resolución sobre el importe de la garantía mencionada en el párrafo segundo, antes de dicho otorgamiento.



Notas de vigencia

Añadida por [art. 164](#) de [Ley 18/2003, de 29 diciembre LAN\2003\650](#).

Disposición adicional octava.

Contenido del informe de incidencia territorial sobre los Planes Generales de Ordenación Urbanística

En la tramitación de los Planes Generales de Ordenación Urbanística, el informe que ha de emitir el órgano competente en materia de ordenación del territorio, conforme a lo dispuesto en el artículo 32, apartado 1, regla 2ª de esta Ley, analizará las previsiones que las citadas figuras de planeamiento deben contener según lo dispuesto en la [disposición adicional segunda](#) de la Ley 1/1994, de Ordenación del Territorio de Andalucía, de 11 de enero, así como su repercusión en el sistema de asentamientos.



Notas de vigencia

Añadida por [art. 29](#) de [Ley 13/2005, de 11 noviembre LAN\2005\569](#).

Disposición adicional novena.

Adecuación y proporcionalidad de las infraestructuras, dotaciones y servicios al efectivo uso del suelo

1. A los efectos de lo dispuesto en esta Ley, el uso global turístico es aquél que habilita la implantación, de forma mayoritaria en relación a la edificabilidad total del área o sector, de los alojamientos que se regulan en la legislación turística en los que concurren los principios de uso exclusivo y unidad de explotación tales como

hoteles y hoteles-apartamentos, con independencia de que el Plan General de Ordenación Urbanística prevea su compatibilidad con otros usos.

2. A idénticos efectos, los restantes alojamientos turísticos que se definen en la legislación turística en los que no concurren los citados principios de uso exclusivo y unidad de explotación serán considerados como de uso residencial, sin perjuicio de que su singularidad sea tenida en cuenta por el instrumento de planeamiento en la regulación del uso pormenorizado y la tipología.

3. En todo caso, las viviendas de segunda residencia, sean o no habituales o estacionales, serán consideradas como de uso residencial.

4. El cambio del uso turístico de un alojamiento a los que se refiere al apartado 1 por otro uso, sólo podrá efectuarse previa innovación del instrumento de planeamiento que habilite dicho cambio de calificación, teniendo en cuenta el régimen de innovaciones de los instrumentos de planeamiento que se contiene en esta Ley.

Tiene la consideración de acto de transformación de uso del suelo contrario a la ordenación urbanística, la atribución de un uso individualizado de una parte del inmueble sin la previa innovación a la que se refiere el párrafo anterior, siendo indicio de dicha transformación los actos de divisiones horizontales o de asignación de cuotas en "pro indiviso" del inmueble o de una acción o participación social de la entidad titular.



Notas de vigencia

Derogada por [art. 1.3](#) de [Ley 1/2006, de 16 mayo LAN\2006\262](#).

DISPOSICIONES TRANSITORIAS.

Primera.

Disposiciones de inmediata aplicación: Régimen urbanístico y valoraciones del suelo

1. Desde la entrada en vigor de esta Ley serán de aplicación íntegra, inmediata y directa, cualquiera que sea el instrumento de planeamiento que esté en vigor y sin perjuicio de la continuación de su vigencia, los Títulos II, III, VI y [VII](#) de esta Ley.

A los efectos de lo dispuesto en el párrafo anterior, y sin perjuicio de lo establecido en la disposición transitoria segunda, se aplicarán las siguientes reglas:

1ª Clasificación del suelo a los efectos de su régimen urbanístico:

a) Tendrá la consideración de suelo urbano consolidado el que cumpla con las condiciones indicadas en el [artículo 45.2.A](#)) de esta Ley cuando el municipio disponga de Plan General de Ordenación Urbana, Normas Subsidiarias de Planeamiento Municipal o Delimitación de Suelo Urbano y cuente con ordenación pormenorizada que permita la edificación y no requiera la delimitación de unidades de ejecución. El resto del suelo clasificado como urbano a la entrada en vigor de esta Ley tendrá la consideración de suelo urbano no consolidado.

Sin perjuicio de la aplicación directa de lo dispuesto en el párrafo anterior, el municipio podrá redactar una delimitación del suelo urbano consolidado que, tras el trámite de información pública por el plazo de veinte días, le corresponderá aprobar. El acuerdo de aprobación será publicado en el Boletín Oficial de la Provincia y comunicado a la Consejería competente en materia de urbanismo, junto con un ejemplar del documento.

b) Se considerará suelo urbanizable ordenado el suelo que, clasificado como suelo urbanizable o apto para urbanizar por el planeamiento urbanístico, cuente con ordenación pormenorizada al tiempo de entrada en vigor de esta Ley, y suelo urbanizable sectorizado el suelo que, teniendo idéntica clasificación que el anterior, esté comprendido en un sector ya delimitado al tiempo de entrada en vigor de esta Ley. El resto del suelo urbanizable o apto para urbanizar tendrá la condición de suelo urbanizable no sectorizado.

c) El suelo clasificado como no urbanizable por el planeamiento urbanístico vigente al tiempo de entrada en vigor de esta Ley continuará teniendo dicha condición.

d) Tendrán la consideración de suelo no urbanizable de especial protección aquellos terrenos vinculados a esta clase de suelo por la legislación ambiental cuando su régimen exija dicha especial protección.

e) En los municipios que, al tiempo de entrada en vigor de esta Ley, no cuenten aún con Plan General de Ordenación Urbana, Normas Subsidiarias de Planeamiento Municipal o Delimitación de Suelo Urbano se estará a lo previsto en la disposición transitoria séptima.

2ª Régimen de la ejecución del planeamiento:

a) Las unidades de ejecución ya delimitadas en el momento de entrada en vigor de esta Ley se equiparán a todos los efectos a las previstas en ésta.

b) Los aprovechamientos fijados por el planeamiento en vigor al momento de entrada en vigor de esta Ley en términos de aprovechamiento tipo se entenderán establecidos, a todos los efectos, en los de aprovechamiento medio.

3ª Infracciones urbanísticas y sanciones:

a) La aplicación de lo dispuesto en el Título VII no podrá amparar supuestos de retroactividad desfavorable para el presunto infractor.

b) Sin perjuicio de lo dispuesto en la letra anterior, los procedimientos que, al momento de entrada en vigor de la presente Ley, estuvieran ya iniciados, se tramitarán y resolverán con arreglo a la normativa en vigor en el momento de su inicio.

2. Hasta que los Planes de Ordenación Urbanística se adapten a esta Ley, el régimen urbanístico del subsuelo será el que resulte de la ordenación por ellos establecida.

Segunda.

Planes e instrumentos existentes

1. Sin perjuicio de lo previsto en el apartado 1 de la disposición anterior, todos los Planes Generales de Ordenación Urbana, Normas Subsidiarias de Planeamiento Municipal o Delimitaciones de Suelo Urbano y los restantes instrumentos legales formulados para su desarrollo y ejecución que, habiéndose aprobado conforme a la legislación sobre el Régimen del Suelo y Ordenación Urbana, General o Autonómica, vigente a la fecha de entrada en vigor de esta Ley, estuvieran en vigor o fueran ejecutivos en tal momento, conservarán su vigencia y ejecutividad hasta su revisión o su total cumplimiento o ejecución conforme a las previsiones de ésta.

En la interpretación y aplicación de los Planes a que se refiere el párrafo anterior se estará a las siguientes reglas:

1ª Las que fueren contradictorias con los preceptos de esta Ley de inmediata y directa aplicación serán inaplicables.

2ª Todas las restantes se interpretarán de conformidad con esta Ley.

2. No obstante lo dispuesto en el apartado anterior, los municipios podrán formular y aprobar adaptaciones de los Planes y restantes instrumentos, que podrán ser totales o parciales. Cuando las adaptaciones sean parciales deben alcanzar, al menos, al conjunto de las determinaciones que configuran la ordenación estructural.

Transcurridos cuatro años desde la entrada en vigor de esta Ley, no podrán aprobarse modificaciones del planeamiento general que afecten a las determinaciones propias de la ordenación estructural, a dotaciones o a equipamientos cuando dicho instrumento de planeamiento no haya sido adaptado a la presente Ley, al menos, de forma parcial.

La Consejería competente en materia de urbanismo, con la finalidad de contribuir a una adecuada adaptación de los planes a esta legislación, podrá aprobar instrucciones orientativas sobre el contenido, plazos y alcance de dichas adaptaciones.

3. Las Normas Subsidiarias del Planeamiento de ámbito supramunicipal vigentes a la entrada en vigor de esta Ley prolongarán su vigencia conforme al régimen legal que les es aplicable hasta que todos los municipios incluidos en su ámbito territorial de aplicación tengan aprobado y en vigor su planeamiento general conforme a lo dispuesto en esta Ley.

Tercera.

Planes e instrumentos en curso de ejecución

1. Con independencia de lo prevenido en el apartado 1 de la disposición transitoria primera, los planes de desarrollo que estuvieran en situación legal y real de ejecución, por tener aprobado el planeamiento urbanístico preciso y aprobado el instrumento de distribución de cargas y beneficios que corresponda, podrán seguir aplicándose de acuerdo con sus determinaciones, en los términos que se establecen en esta disposición transitoria.

La situación legal y real de ejecución, a que se refiere el párrafo anterior, tendrá que ser acreditada ante el correspondiente Ayuntamiento dentro de los tres meses siguientes a la entrada en vigor de esta Ley mediante informe técnico protocolizado notarialmente por el promotor o el responsable de la actividad de ejecución; dicho informe deberá acreditar la situación en la que se encuentra cada una de las unidades de ejecución, con precisión de las obras ya realizadas, las que estén en curso y las aún pendientes de realización.

Dentro de los dos meses siguientes a la presentación de la documentación a que se refiere el párrafo anterior, el Alcalde, previa comprobación de la realidad, resolverá tener o no por acreditada la situación de en curso de ejecución, publicará su resolución en el Boletín Oficial de la Provincia y la comunicará a la Consejería competente en materia de urbanismo. En el caso de no producirse resolución expresa dentro de plazo, se entenderá dicha situación acreditada a todos los efectos y sin necesidad de ulteriores trámites.

Los Planes respecto de los que se hayan cumplido las disposiciones de los dos párrafos anteriores podrán continuar ejecutándose, hasta la completa materialización de sus previsiones dentro de los plazos en ellos establecidos o, en su defecto, de los tres años siguientes a la entrada en vigor de esta Ley y, salvo que se declare el incumplimiento de las referidas previsiones, conforme a la legislación sobre Régimen del Suelo y Ordenación Urbana, General y Autonómica, vigente en el referido momento.

2. El incumplimiento previsto en el último párrafo del apartado anterior se declarará previo procedimiento en el que se oirá a todos los interesados, cuya resolución determinará la caducidad del Plan correspondiente a los efectos de legitimar la actividad de ejecución.

Cuarta.

Planes e instrumentos en curso de aprobación

1. Los procedimientos relativos a los Planes y restantes instrumentos de ordenación urbanística en los que, al momento de entrada en vigor de esta Ley, haya recaído ya aprobación inicial continuarán tramitándose conforme a la ordenación de dichos procedimientos y de las competencias administrativas contenidas en la legislación sobre Régimen del Suelo y Ordenación Urbana, General y Autonómica, vigente en el referido momento.

2. Las determinaciones de los Planes y restantes instrumentos de ordenación urbanística a que se refiere el apartado anterior deberán ajustarse plenamente a la presente Ley en lo que se refiere al Régimen Urbanístico del Suelo y la actividad de ejecución.

3. Las Normas Subsidiarias de Planeamiento municipal se asimilarán a Planes Generales de Ordenación Urbanística.

Quinta.

Restantes planes e instrumentos

Los procedimientos relativos a los Planes y restantes instrumentos de ordenación urbanística en los que, al momento de entrada en vigor de esta Ley, no hubiera recaído aún el acuerdo de aprobación inicial deberán tramitarse y aprobarse por el procedimiento y con el contenido prescritos en esta Ley. En cualquier caso, las Normas Subsidiarias de Planeamiento municipal se asimilarán a Planes Generales de Ordenación Urbanística.

Sexta.

Conservación de urbanizaciones

Las obras y los servicios de urbanización cuya conservación se encuentre encomendada a la entrada en vigor de esta Ley a entidades urbanísticas con tal finalidad u objeto continuarán siendo conservadas con arreglo al mismo régimen sin que les sea de aplicación lo dispuesto en los artículos 153 y [154](#) mientras no se produzca la

plena adecuación del planeamiento general del municipio correspondiente a esta Ley.

Séptima.

Ordenación urbanística en los municipios sin planeamiento general

En los municipios que, al tiempo de entrada en vigor de esta Ley, no cuenten con planeamiento general, el suelo del término municipal se entenderá clasificado en urbano y no urbanizable, integrando esta última clase todos los terrenos que no deban adscribirse a la primera en aplicación de los criterios establecidos en el [artículo 45](#).

El perímetro del suelo urbano, con distinción del no consolidado, se señalará mediante Proyecto de Delimitación de dicha clase de suelo. El Proyecto de Delimitación de Suelo Urbano podrá contener, además, la determinación de las alineaciones del viario existente y de las que sean precisas para corregir sus deficiencias o insuficiencias o para completarlo. Se aprobará inicialmente por el Ayuntamiento Pleno y, previa información pública por, al menos, veinte días, definitivamente por la Consejería competente en materia de urbanismo. Será aplicable a su aprobación definitiva lo dispuesto en esta Ley para los planes de ordenación urbanística.

Octava.

Municipios con relevancia territorial

A los efectos establecidos en el artículo 10 de esta Ley, en tanto no se determine reglamentariamente, se consideran municipios con relevancia territorial aquellos que sean litorales, y los de más de 20.000 habitantes censados.

Novena.

Legislación aplicable con carácter supletorio

Mientras no se produzca su desplazamiento por el desarrollo reglamentario a que se refiere la disposición final única, seguirán aplicándose en la Comunidad Autónoma de Andalucía, de forma supletoria y en lo que sea compatible con la presente Ley y otras disposiciones vigentes, las siguientes:

- a) [Real Decreto 2159/1978, de 23 de junio](#), por el que se aprueba el Reglamento de Planeamiento.
- b) [Real Decreto 3288/1978, de 25 de agosto](#), por el que se aprueba el Reglamento de Gestión Urbanística.
- c) [Real Decreto 2187/1978, de 23 de junio](#), por el que se aprueba el Reglamento de Disciplina Urbanística.

DISPOSICIÓN DEROGATORIA.

Única.

1. Queda derogada la [Ley 1/1997, de 18 de junio](#), por la que se adoptan con carácter urgente y transitorio disposiciones en materia de Régimen del Suelo y de Ordenación Urbana de Andalucía.

2. Quedan derogadas, asimismo, las demás disposiciones de carácter general, de igual o inferior rango, que se opongan a lo establecido en esta Ley.

DISPOSICIÓN FINAL.

Única.

Se autoriza al Consejo de Gobierno para:

- a) Desarrollar reglamentariamente, total o parcialmente, la presente Ley.
- b) Dictar las disposiciones reglamentarias necesarias para cumplir las remisiones que a normas de tal carácter se contienen en la presente Ley».


Análisis del documento

Historia de la norma

Normativa que ha afectado a esta norma


 (Disposición Vigente) **Ley 1/2006, de 16 mayo.** [LAN 2006\262](#)

- **art. 1. 1: modifica art. 10. ap. 1 A) b). Pasa a serap. 1 A) b).**
- **art. 1. 2: modifica art. 36. ap. 2 c) regla 2ª. Pasa a serap. 2 c) regla 2ª.**
- **art. 1. 3: deroga disp. adic. 9 .**

 (Disposición Vigente) **Ley 13/2005, de 11 noviembre.** [LAN 2005\569](#)

- **art. 23. 1: modifica art. 10. ap. 1 A) b). Pasa a serap. 1 A) b).**
- **art. 23. 2: suprime art. 10. ap. 1 B) a). Pasa a serap. 1 B) a).**
- **art. 23. 3: añade art. 17 ap. 7.**
- **art. 23. 3: renumera art. 17. ap. 7. Pasa a serap. 8.**
- **art. 23. 4: añade art. 18 ap. 3 c).**
- **art. 24. 5: añade art. 36 ap. 2 a) regla 2ª párr. 3. 2.**
- **art. 27. 2: modifica art. 42. ap. 1. Pasa a serap. 1.**
- **art. 24. 10: modifica art. 73 .**
- **art. 24. 9: modifica art. 72. letra c). Pasa a serletra c).**
- **art. 24. 8: renumera art. 71. ap. 3. Pasa a serap. 4.**
- **art. 24. 8: añade art. 71 ap. 3.**
- **art. 24. 7: modifica art. 71. ap. 2. Pasa a serap. 2.**
- **art. 24. 6: modifica art. 69. ap. 1. Pasa a serap. 1.**
- **art. 25: modifica art. 66 .**
- **art. 23. 6: modifica art. 61. ap. 5. Pasa a serap. 5.**
- **art. 23. 5: modifica art. 61. ap. 4. Pasa a serap. 4.**
- **art. 23. 7: añade art. 160 ap 1 letra E).**

- art. 23. 7: renumera art. 160. ap. 1 I). Pasa a serap. 1 J).
- art. 23. 7: renumera art. 160. ap. 1 H). Pasa a serap. 1 I).
- art. 23. 7: renumera art. 160. ap. 1 G). Pasa a serap. 1 H).
- art. 23. 7: renumera art. 160. ap. 1 F). Pasa a serap. 1 G).
- art. 23. 7: renumera art. 160. ap. 1 E). Pasa a serap. 1 F).
- art. 23. 7: modifica art. 160. ap. 1 D). Pasa a serap. 1 D).
- art. 26. 6: modifica art. 123. ap. 1 B). Pasa a serap. 1 B).
- art. 26. 5: modifica art. 116 .
- art. 28. 15: modifica art. 207. ap. 4 C) a). Pasa a serap. 4 C) a).
- art. 28. 14: añade art. 207 ap. 3 letra d).
- art. 28. 13: modifica art. 195. ap. 1. Pasa a serap. 1.
- art. 28. 12: añade art. 189 ap. 4.
- art. 28. 11: modifica art. 188 .
- art. 28. 10: modifica art. 184. ap. 2. Pasa a serap. 2.
- art. 28. 9: añade art. 183 ap. 5.
- art. 28. 8: renumera art. 183. ap. 3. Pasa a serap. 4.
- art. 28. 8: renumera art. 183. ap. 2. Pasa a serap. 3.
- art. 27. 1: añade disp. adic. 9.
- art. 29: añade disp. adic. 8.
- art. 28. 18: modifica art. 210. ap. 1. Pasa a serap. 1.
- art. 28. 17: modifica art. 208. ap. 3. Pasa a serap. 3.
- art. 28. 16: modifica art. 208. ap. 1. Pasa a serap. 1.
- art. 28. 7: añade art. 183 ap. 2.
- art. 28. 7: modifica art. 183. ap. 1. Pasa a serap. 1.

- **art. 28. 6:** modifica art. 182. ap. 2. Pasa a serap. 2.
 - **art. 28. 5:** modifica art. 181. ap. 4. Pasa a serap. 4.
 - **art. 28. 4:** modifica art. 181. ap. 2. Pasa a serap. 2.
 - **art. 28. 3:** modifica art. 179. ap. 4 e). Pasa a serap. 4 e).
 - **art. 28. 2:** añade art. 169 ap. 5.
 - **art. 23. 8:** modifica art. 160. ap. 2. Pasa a serap. 2.
 - **art. 26. 4:** modifica art. 109 .
 - **art. 26. 3:** modifica art. 108 .
 - **art. 26. 2:** renumera art. 96. ap. 2. Pasa a serap. 3.
 - **art. 26. 2:** añade art. 96 ap. 2.
 - **art. 26. 1:** modifica art. 89 .
 - **art. 24. 13:** añade art. 77 ap. 4.
 - **art. 24. 12:** modifica art. 75. ap. 2 d). Pasa a serap. 2 d).
 - **art. 24. 11:** modifica art. 74 .
 - **art. 24. 5:** añade art. 36 ap. 2 a) regla 5ª. 2.
 - **art. 24. 1:** modifica art. 30. ap. 2 regla 2ª. Pasa a serap. 2 regla 2ª.
 - **art. 24. 1:** añade art. 30 ap. 2 regla 3ª.
 - **art. 24. 2:** renumera art. 30. ap. 2 regla 3ª. Pasa a serap. 2 regla 4ª.
 - **art. 24. 3:** añade art. 30 ap. 3.
 - **art. 24. 3:** renumera art. 30. ap. 3. Pasa a serap. 4.
 - **art. 28. 1:** añade art. 31 ap. 4.
-  (Disposición Vigente) **Ley 18/2003, de 29 diciembre.** [LAN 2003\650](#)
- **art. 164:** añade disp. adic. 7.


Normativa que desarrolla o complementa esta norma

 (Disposición Vigente) **Orden de 3 abril 2007.** [LAN 2007\160](#)


- aplica art. 32.ap. 1.

 (Disposición Vigente) **Decreto 225/2006, de 26 diciembre.** [LAN 2007\18](#)

- desarrolla art. 179.


 (Disposición Derogada) **Decreto 220/2006, de 19 diciembre.** [LAN 2007\12](#)

- desarrolla.

 (Disposición Vigente) **Orden de 22 septiembre 2006.** [LAN 2006\463](#)

- aplica art. 30.

- aplica art. 31.ap. 1.

 (Disposición Vigente) **Decreto 118/2006, de 20 junio.** [LAN 2006\319](#)


- aplica art. 31.

 (Disposición Derogada) **Acuerdo de 20 junio 2006.** [LAN 2006\322](#)


- afecta art. 31.ap. 1.

 (Disposición Vigente) **Resolución de 27 abril 2006.** [LAN 2006\225](#)

- desarrolla art. 31.ap. 4.

 (Disposición Vigente) **Decreto 85/2004, de 2 marzo.** [LAN 2004\170](#)

- desarrolla disp. adic. 3.


 (Disposición Vigente) **Decreto 2/2004, de 7 enero.** [LAN 2004\15](#)

- desarrolla art. 40.


- desarrolla art. 41.

 (Disposición Derogada) **Decreto 331/2003, de 28 noviembre.** [LAN 2003\588](#)

- afecta.

 (Disposición Derogada) **Decreto 202/2003, de 8 julio.** [LAN 2003\369](#)


- afecta.

 (Disposición Vigente) **Decreto 193/2003, de 1 julio.** [LAN 2003\378](#)

- desarrolla.

 (Disposición Vigente) **Decreto 150/2003, de 10 junio.** [LAN 2003\326](#)

- aplica art. 10.


 (Disposición Derogada) **Ley 6/1998, de 13 abril.** [RCL 1998\959](#)

- art. 10: regulación homóloga art. 47.

- art. 10: regulación homóloga art. 47.

- **art. 9: regulación homóloga art. 46.**
- **art. 9: regulación homóloga art. 46.**
- **art. 8: regulación homóloga art. 45.**
- **art. 8: regulación homóloga art. 45.**
- **art. 7: regulación homóloga art. 44.**
- **art. 7: regulación homóloga art. 44.**

Normativa afectada por esta norma

 (Disposición Derogada) **Ley 1/1997, de 18 junio.** [LAN 1997\246](#)

- **derogado por disp. derog. único. 1.**